

道路に関する各種データ

道路構造物

橋りょう延長トップ10 (県管理道路)

阿賀浦橋	一般国道460号	942.4m	S50
安田橋	主要地方道白根安田線	901.5m	H8
与板橋	一般国道403号	885.5m	S40
大手大橋	一般国道351号	878.3m	S60
フェニックス大橋	一般国道404号	870.0m	H25
長生橋	一般国道351号	851.7m	S12
新蔵王橋	一般国道352号	808.0m	H6
越路橋	主要地方道柏崎高浜堀之内線	596.0m	H10
山本山大橋	一般国道351号	553.8m	H12
五反田橋	主要地方道長岡栃尾巻線	532.5m	S59



一般国道404号 フェニックス大橋 (長岡市)

トンネル延長トップ10 (県管理道路)

17号明神トンネル	主要地方道小出奥只見線	3,920.0m	S31
19号入沢トンネル	主要地方道小出奥只見線	3,129.7m	S32
18号荒ノ沢トンネル	主要地方道小出奥只見線	3,070.5m	S32
八箇峠トンネル	一般国道253号	2,840.0m	H29
大沢山トンネル	主要地方道十日町当間塩沢線	2,698.0m	S63
新榎トンネル	一般国道351号	2,393.5m	H6
大所トンネル	一般国道148号	2,315.0m	S54
薬師トンネル	一般国道253号	2,305.0m	S31
13号湯ノ沢トンネル	主要地方道小出奥只見線	2,263.7m	S54
儀明峠トンネル	一般国道253号	2,053.1m	H13

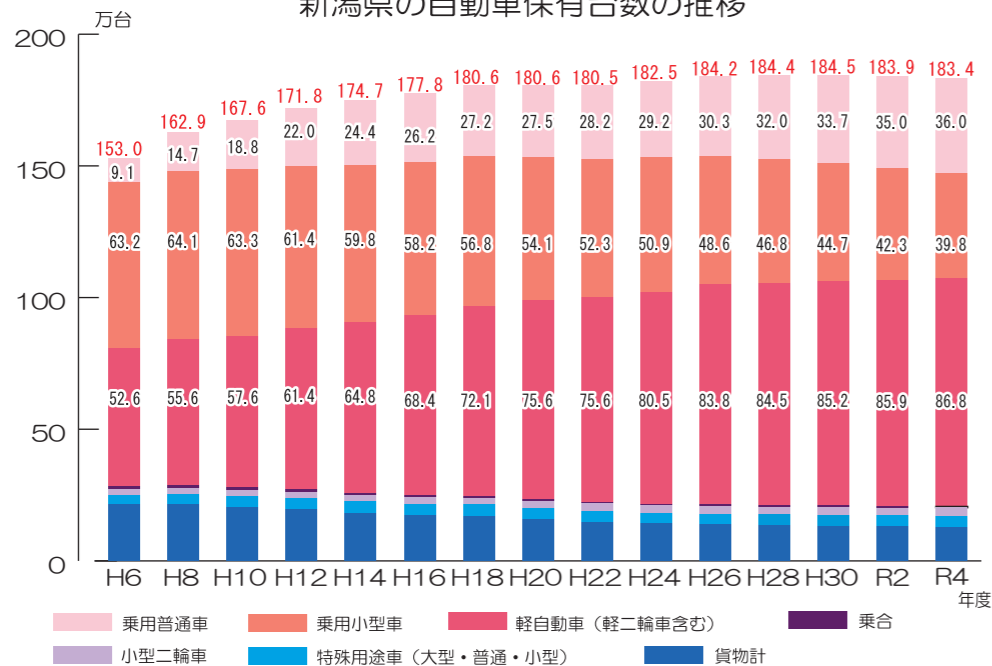


主要地方道十日町当間塩沢線
大沢山トンネル (十日町市~南魚沼市)

令和6年3月末 時点

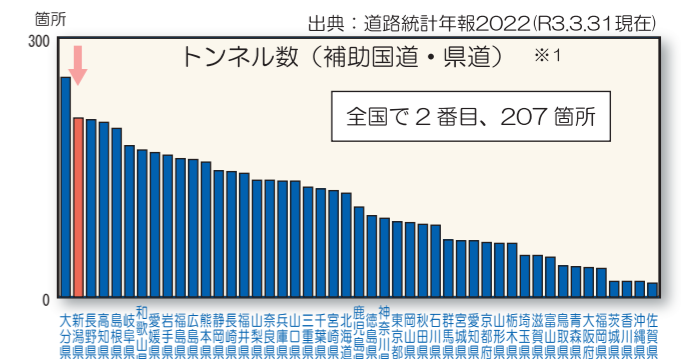
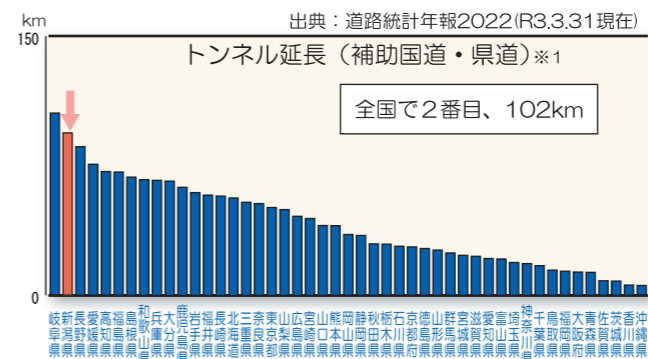
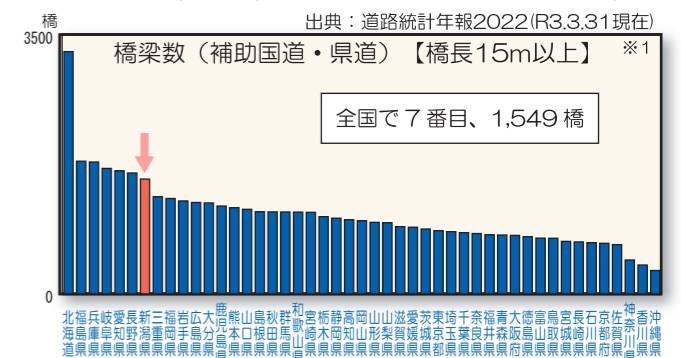
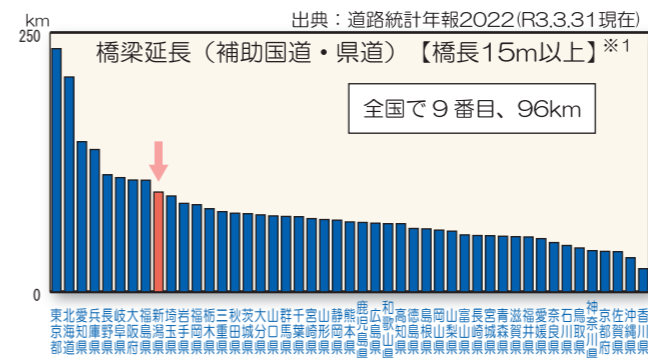
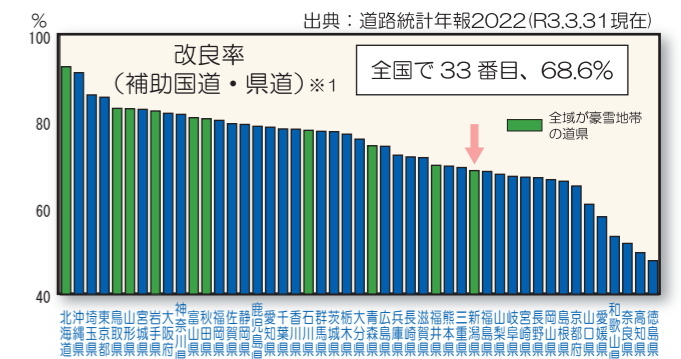
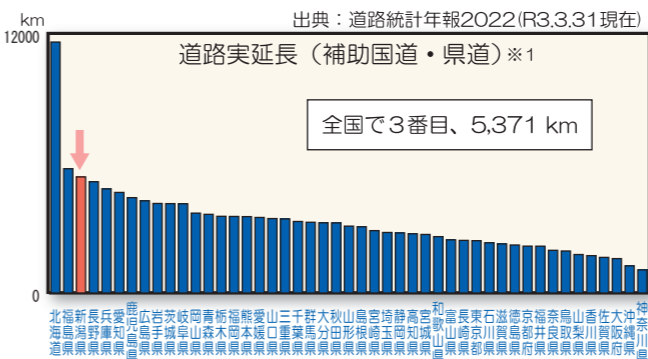
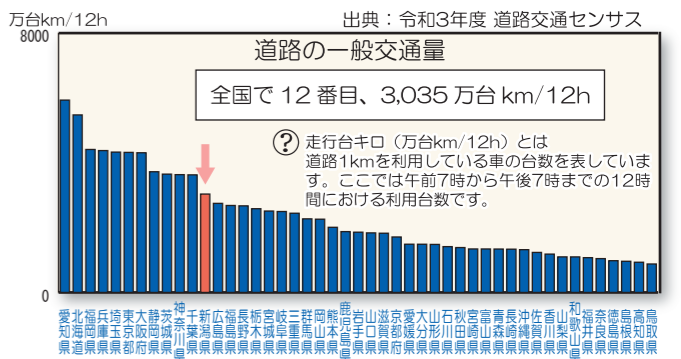
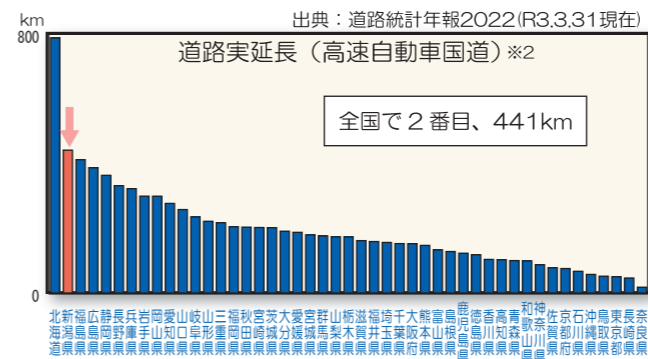
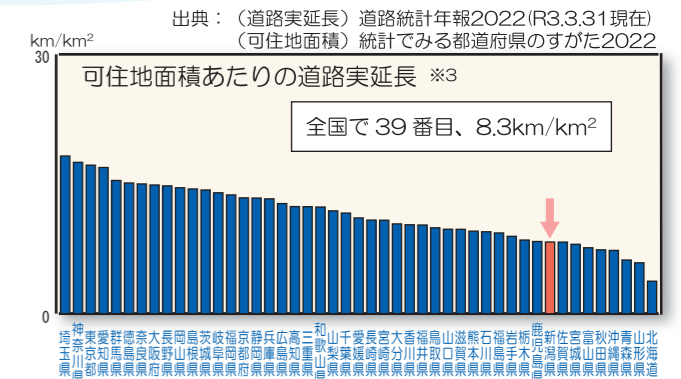
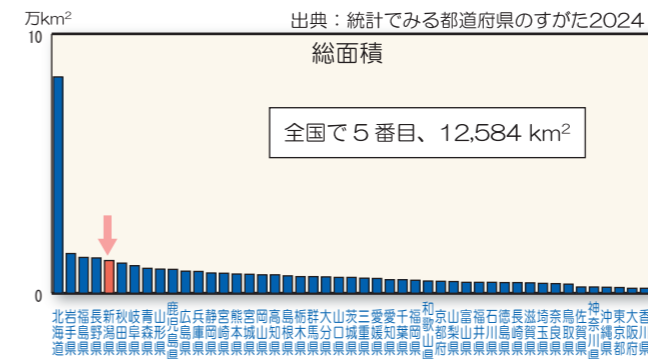
自動車保有台数

新潟県の自動車保有台数の推移



出典：新潟県運輸概況(令和5年度版)

全国からみた新潟県は何番目？



※1 対象路線：政令市を除く補助国道、主要地方道、一般県道
 ※2 対象路線：政令市を含む高速自動車国道
 ※3 対象路線：県内の全路線