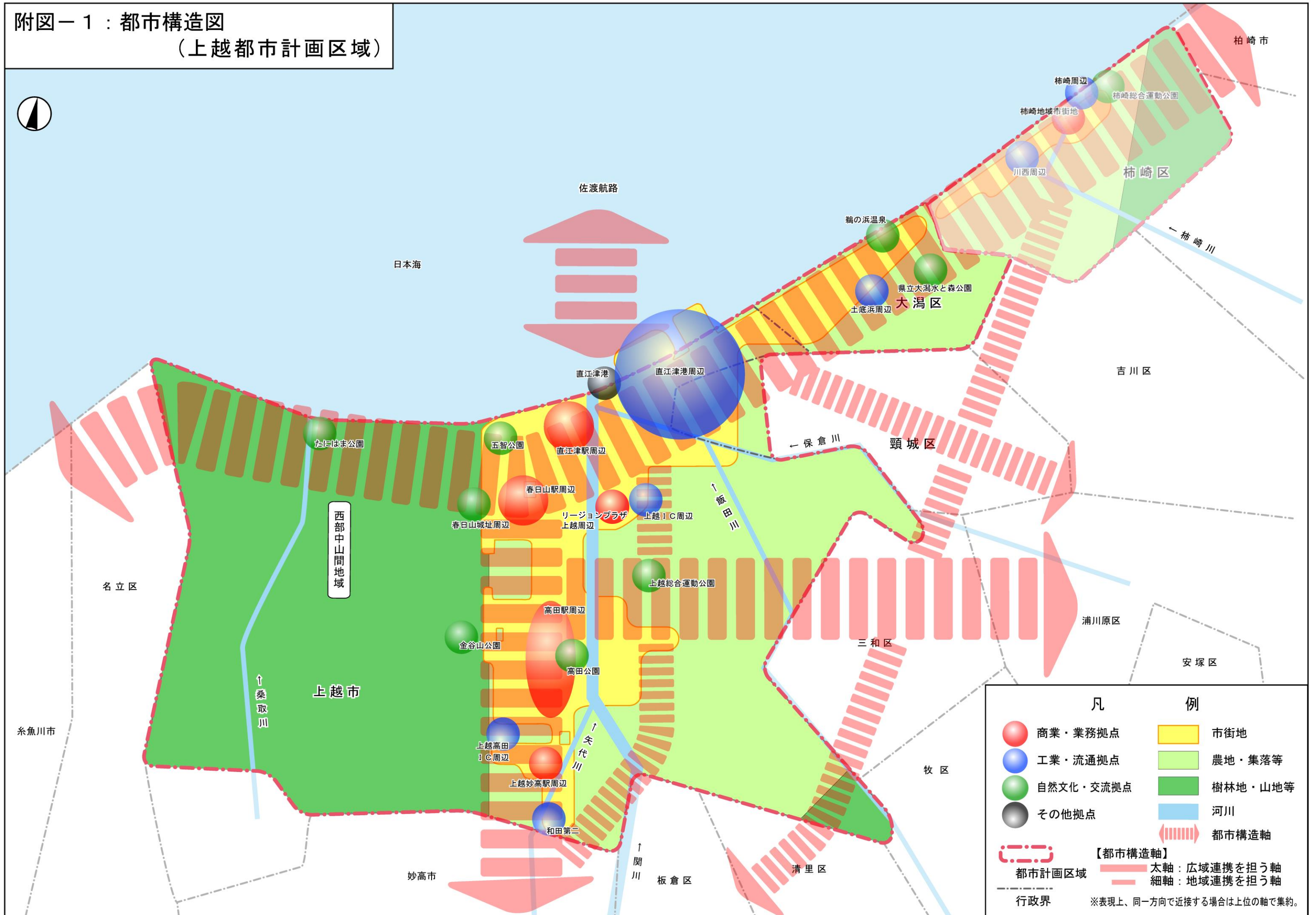


附図－1：都市構造図
(上越都市計画区域)

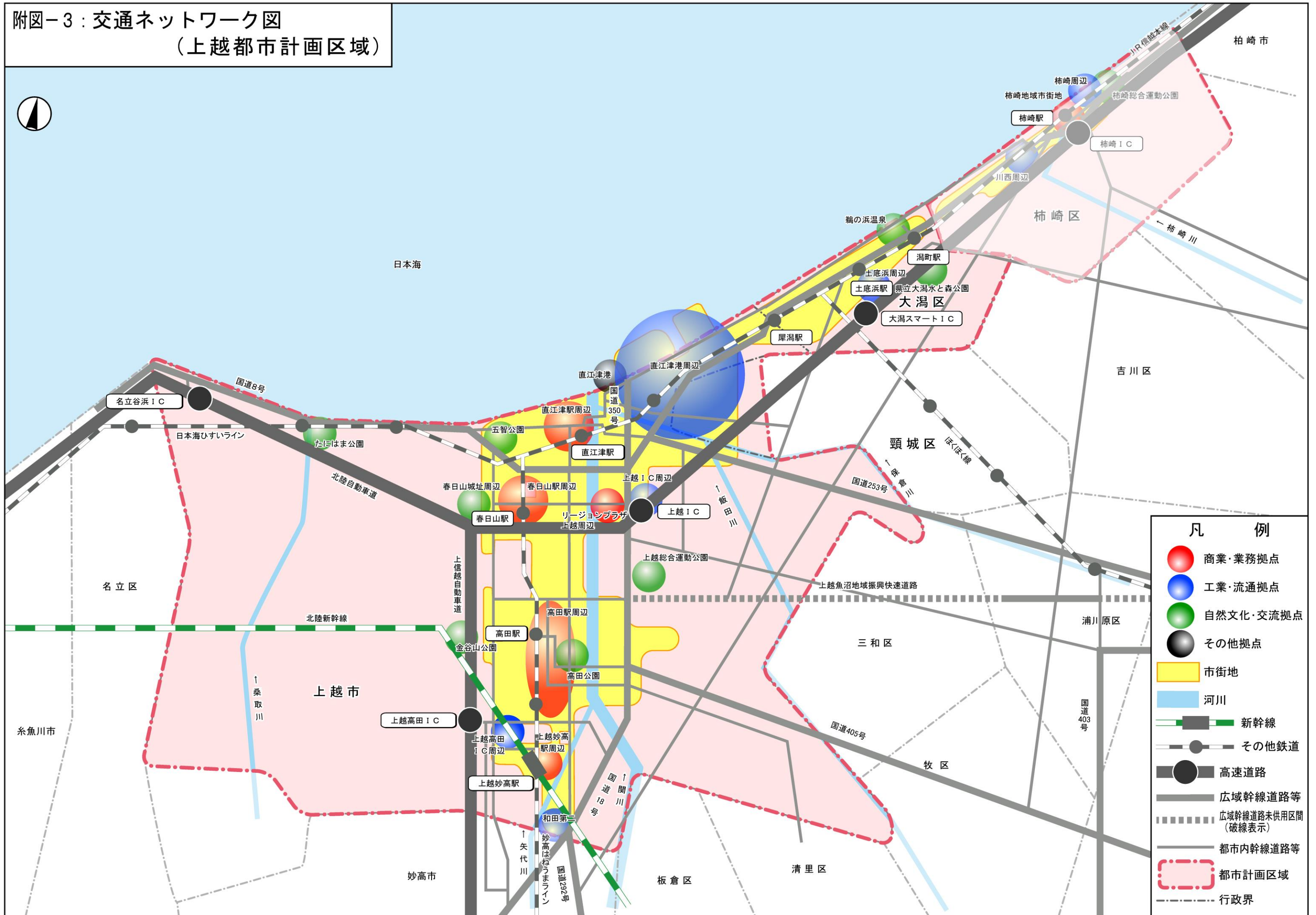


附図-2：市街地の土地利用方針図
(上越都市計画区域)



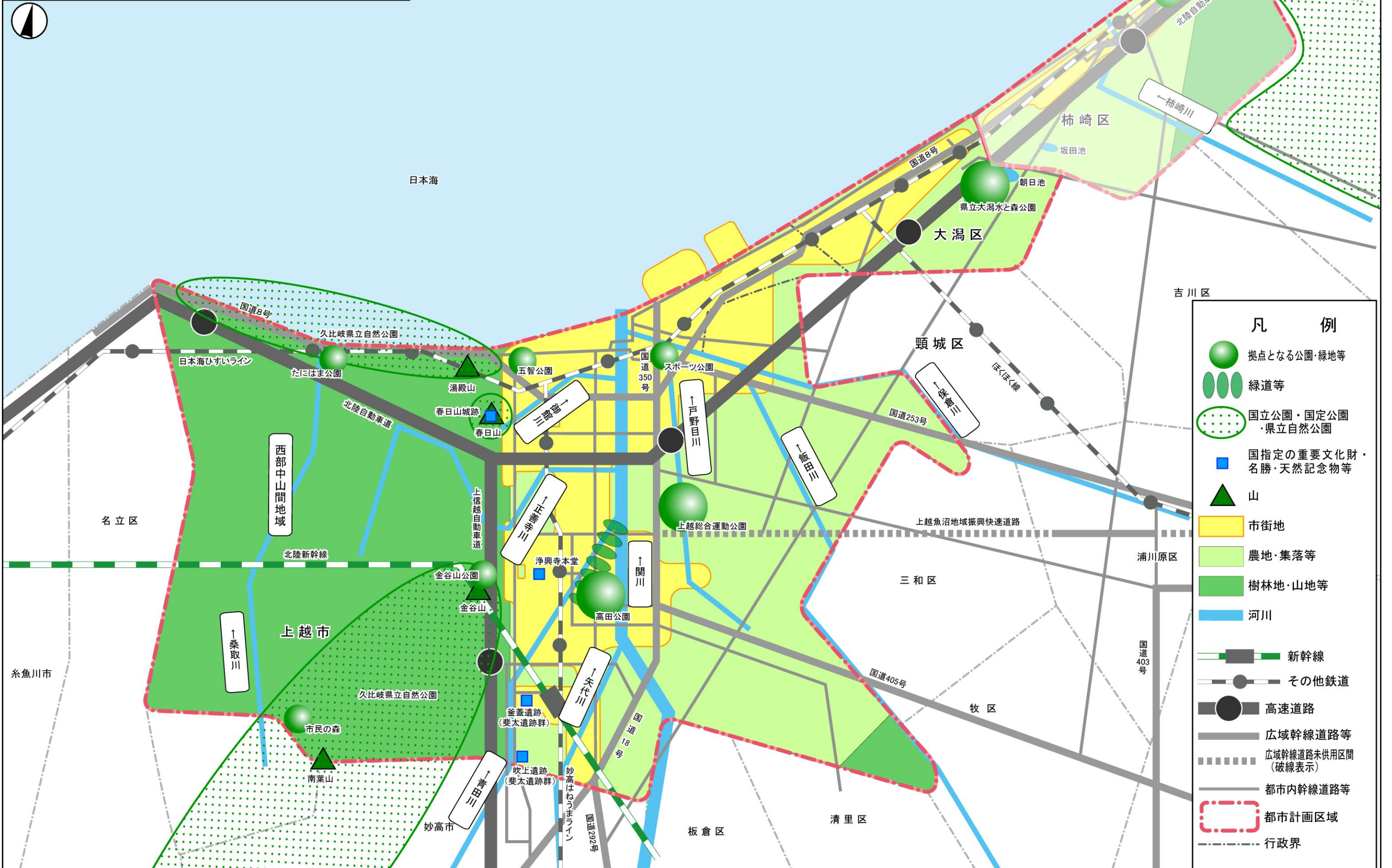
凡 例	
	業務系(官公庁)
	商業系
	工業系
	流通業務系
	住宅系
	配慮すべき課題等を有する区域
	市街地
	河川
	新幹線
	その他鉄道
	高速道路
	広域幹線道路等
	広域幹線道路未供用区間(破線表示)
	都市内幹線道路等
	都市計画区域
	行政界

附図-3：交通ネットワーク図
(上越都市計画区域)



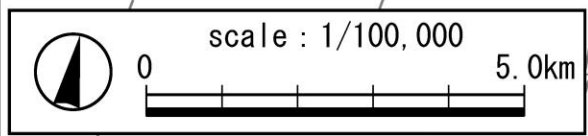
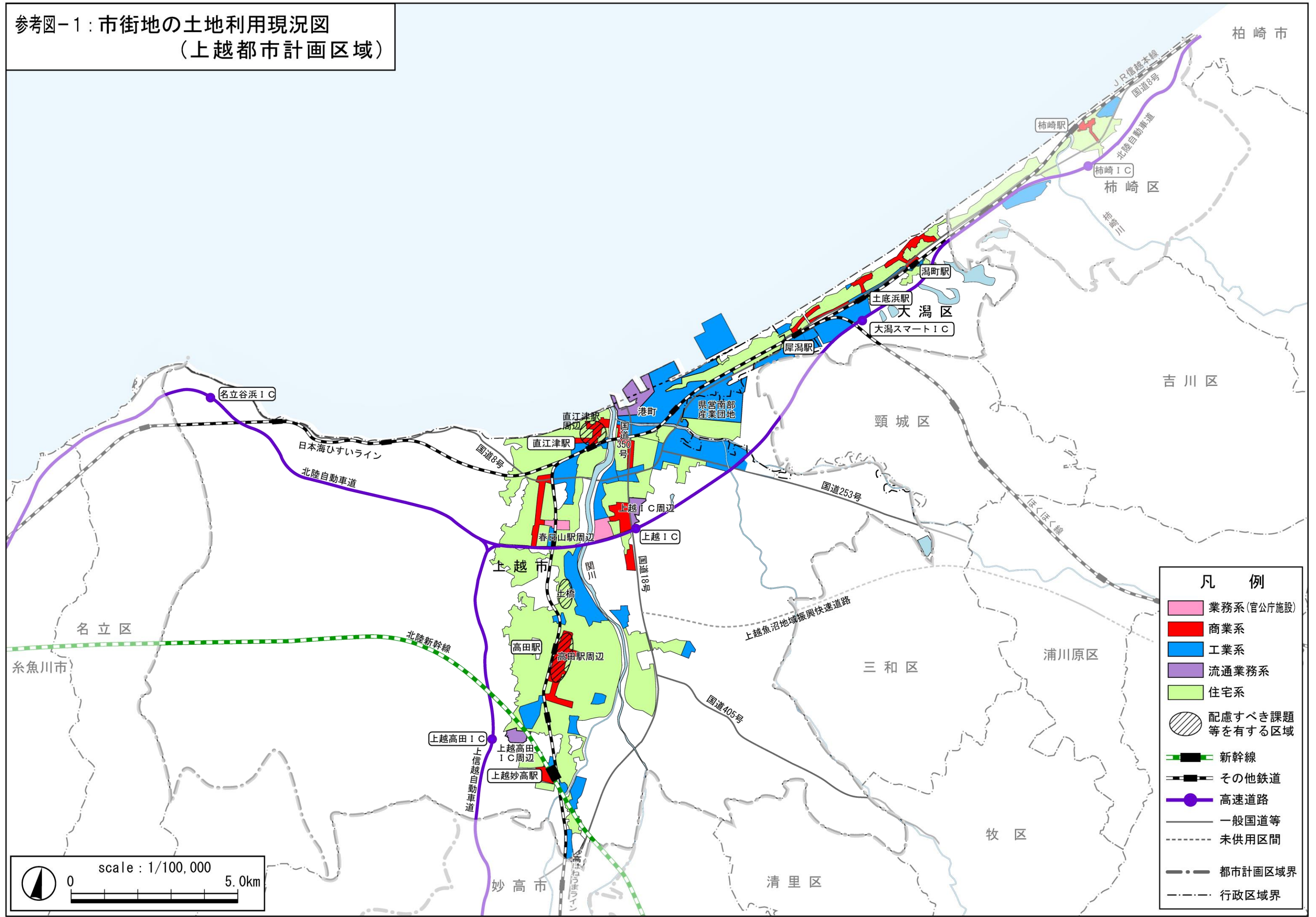
凡 例	
●	商業・業務拠点
●	工業・流通拠点
●	自然文化・交流拠点
●	その他拠点
	市街地
	河川
 	新幹線
	その他鉄道
	高速道路
	広域幹線道路等
	広域幹線道路未供用区間 (破線表示)
	都市内幹線道路等
	都市計画区域
	行政界

附図-4：自然的環境の整備又は保全に関する方針図
都市景観に関する方針図
(上越都市計画区域)



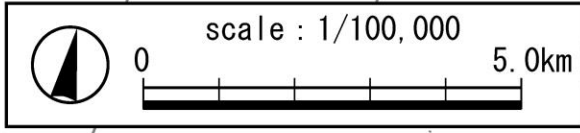
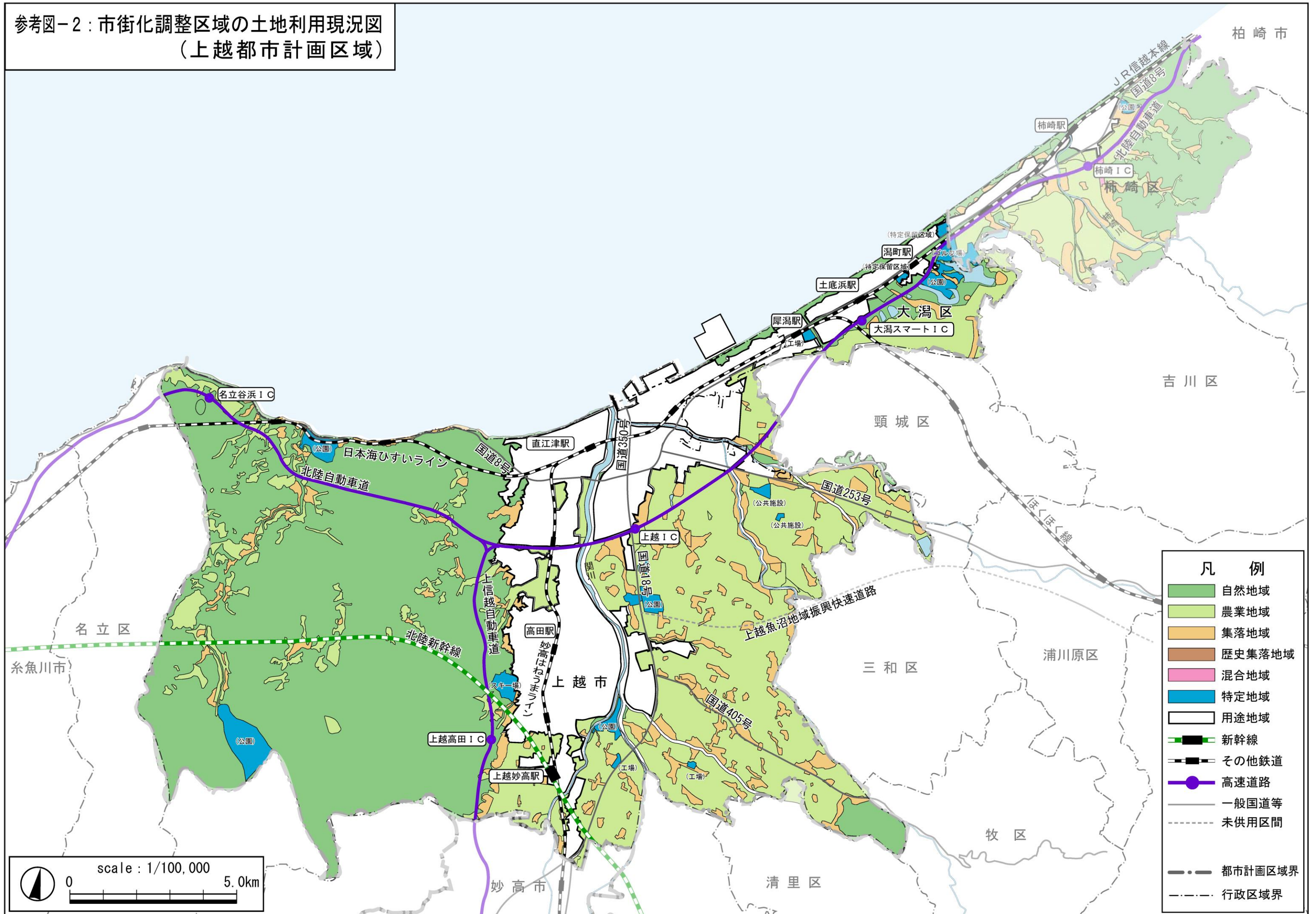
- 凡 例**
- 拠点となる公園・緑地等
 - 緑道等
 - 国立公園・国定公園
・県立自然公園
 - 国指定の重要文化財・
名勝・天然記念物等
 - 山
 - 市街地
 - 農地・集落等
 - 樹林地・山地等
 - 河川
 - 新幹線
 - その他鉄道
 - 高速道路
 - 広域幹線道路等
 - 広域幹線道路未供用区間
(破線表示)
 - 都市内幹線道路等
 - 都市計画区域
 - 行政界

参考図-1：市街地の土地利用現況図
(上越都市計画区域)



凡例	
	業務系(官公庁施設)
	商業系
	工業系
	流通業務系
	住宅系
	配慮すべき課題等を有する区域
	新幹線
	その他鉄道
	高速道路
	一般国道等
	未供用区間
	都市計画区域界
	行政区域界

参考図-2：市街化調整区域の土地利用現況図
(上越都市計画区域)



凡例

	自然地域
	農業地域
	集落地域
	歴史集落地域
	混合地域
	特定地域
	用途地域
	新幹線
	その他鉄道
	高速道路
	一般国道等
	未供用区間
	都市計画区域界
	行政区界

参考図-3：市街地開発事業に関する整備位置図
(上越都市計画区域)

