

# 海況情報

発行 新潟県水産海洋研究所  
新潟市西区五十嵐3の町13098-8  
TEL 025-261-2043  
025-261-2044  
FAX 025-261-0335

第 635 号 令和 8 年 3 月発行

## ◎ 3月の海況

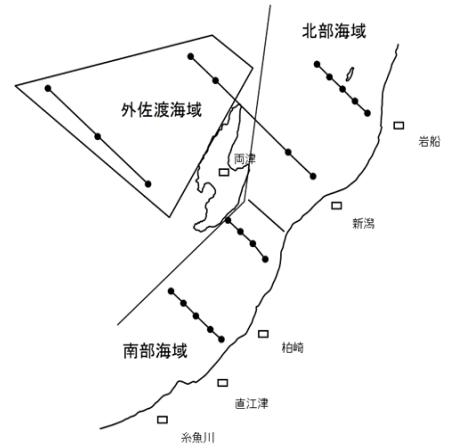
本県海域の傾向は、以下のとおりです。

表層(0m)：“やや低め”～“平年並み”  
50m層：“平年並み”～“やや高め”  
100m層：“やや低め”～“やや高め”  
200m層：“かなり低め”～“平年並み”  
300m層：“平年並み”

↑↑↑	“はなはだ高め”	出現確率約20年以上に1回
↑↑	“かなり高め”	出現確率約10年に1回
↑	“やや高め”	出現確率約4年に1回
→	“平年並み”	出現確率約2年に1回
↓	“やや低め”	出現確率約4年に1回
↓↓	“かなり低め”	出現確率約10年に1回
↓↓↓	“はなはだ低め”	出現確率約20年以上に1回

### 海域別水深別平均水温

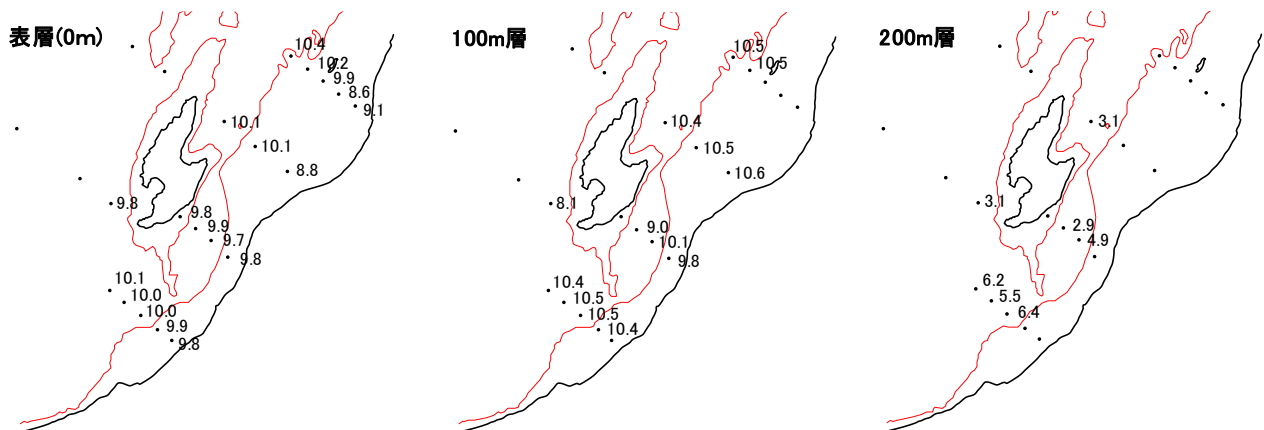
	北部海域		南部海域		外佐渡海域	
表層(0m)	9.59℃	平年並み (+0.04℃) →	9.89℃	やや低め (-0.29℃) ↓	9.80℃	やや低め (-0.31℃) ↓
50m	10.63℃	やや高め (+0.49℃) ↑	10.43℃	平年並み (+0.10℃) →	10.22℃	平年並み (+0.27℃) →
100m	10.51℃	やや高め (+0.43℃) ↑	10.11℃	平年並み (+0.01℃) →	8.08℃	やや低め (-1.28℃) ↓
200m	————	————	5.19℃	平年並み (-0.58℃) →	3.09℃	かなり低め (-2.26℃) ↓↓
300m	————	————	1.54℃	平年並み (+0.09℃) →	1.51℃	平年並み (-0.17℃) →



※ ±は平年差

観測海域図

## ◎ 3月の沿岸水温 (観測月日：3月11日～12日)



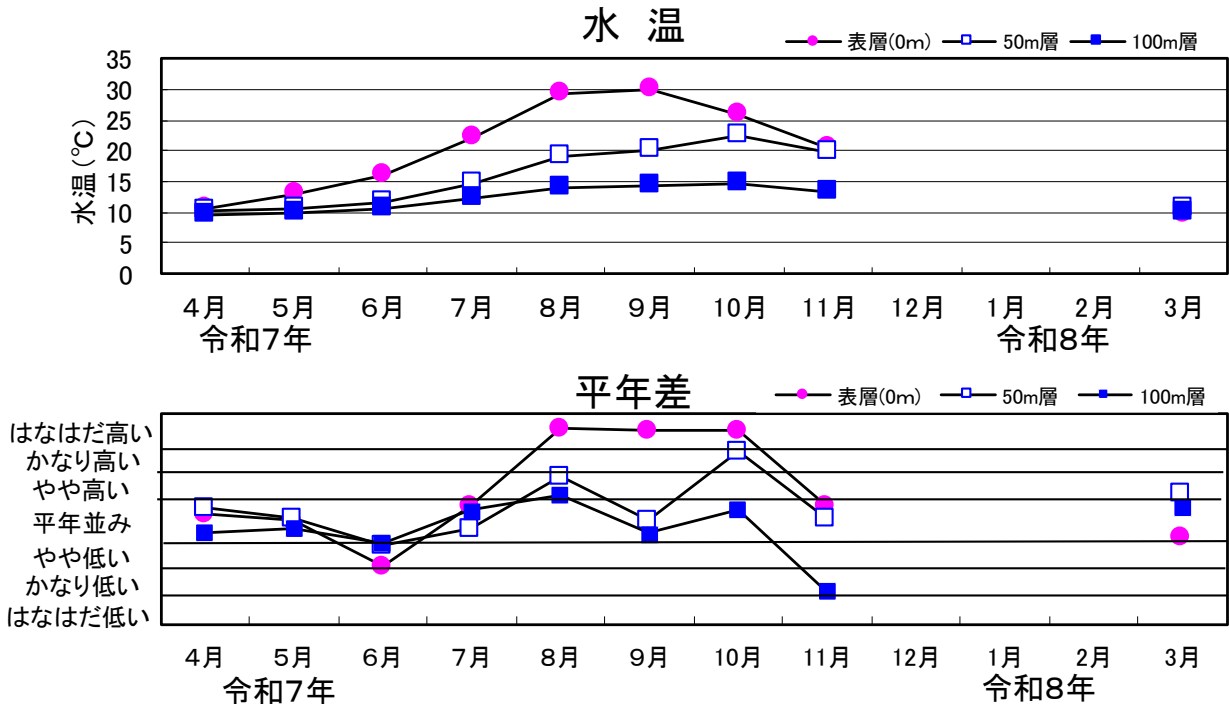
## ◎ 水温と平年差の推移（過去12ヶ月）

[水温]

表層(0m)、50m層、100m層の平均水温はそれぞれ 9.8℃、10.5℃、10.1℃でした。  
 昨年同月に比べて表層(0m)は 0.1℃、50m層は 0.3℃高く、100m層は同じ水温でした。

[平年差]

表層(0m)、100m層、は“平年並み”、50m層は“やや高め”でした。



## ◎ 海の天気予報

海の天気予報は、本県海域における流れと水温の予測を見ることができます。下記の URL 又は QR コードの水産海洋研究所ホームページからご覧ください。

URL : <https://www.pref.niigata.lg.jp/site/suisan-kenkyu/uminotenki.html>

