

5 交通・輸送

5-(1) 緊急輸送道路一覧表(緊急輸送道路ネットワーク計画 起・終点表)

区分	道路種別	路線番号	路線名	緊急輸送道路の路線別延長		道路管理者別延長							【参考】事業計画			備考	
				起点	終点	① 路線 延長 (km)	② NEXCO 管理 延長 (km)	③ 国 管理 延長 (km)	④ 新潟県 管理 延長 (km)	⑤ 新潟市 管理 延長 (km)	⑥ 市町村 管理 延長 (km)	⑦ 新潟県 管理 臨港 道路 延長 (km)	⑧ 事業計 画全体 延長 (km)	⑨ ⑧のうち 供用済 延長 (km)	⑩ ⑧のうち 未供用 延長 (km)		
																	R6.3.28 供用済
1	1	1080	北陸自動車道	新潟市江南区嘉木(新潟中央JCT)	糸魚川市市振(富山県境)	186.40	186.40										長岡JCT～長岡IC含む
1	1	1180	上信越自動車道	妙高市関川(長野県境)	上越市岩木(上越JCT)	33.90	33.90										
1	1	1190	日本海沿岸東北自動車道	新潟市江南区嘉木(新潟中央JCT)	村上市猿沢(朝日まほろばインターチェンジ)	67.50	46.60	20.90									
1	1	1490	磐越自動車道	東蒲原郡阿賀町荻荷(福島県境)	新潟市江南区嘉木(新潟中央インターチェンジ)	60.60	60.60										
1	1	1800	関越自動車道	南魚沼郡湯沢町土樽(群馬県境)	長岡市上除町野田(長岡インターチェンジ)	92.10	92.10										長岡JCT～長岡IC含まない
1	2	7	一般国道7号	新潟市中央区本町7番町	村上市上浜(山形県境)	110.80		110.80									
1	2	7	一般国道7号(柳都大橋)	新潟市中央区西堀前通十番町	新潟市中央区万代島	1.50		1.50									
1	2	8	一般国道8号	新潟市中央区紫竹山3丁目	糸魚川市市振(富山県境)	195.60		195.60									
1	2	8	一般国道8号(柏崎バイパス)	柏崎市大字長崎	柏崎市大字鯨波	6.20		6.20									緊急輸送道路延長には現道改良区間(豊田橋L=0.5km分)の延長は含まない(上記国道8号の延長に計上済み)
1	2	8	一般国道8号(糸魚川東バイパス)	糸魚川市間脇	糸魚川市押上	3.10		3.10				6.90	3.10	3.80			
1	2	17	一般国道17号	南魚沼郡湯沢町大字三国(県境)	長岡市川崎町字野口(国道8号)	103.40		103.40									
1	2	17	一般国道17号(六日町バイパス)	南魚沼市竹俣	南魚沼市庄之又	2.50		2.50				5.10	2.50	2.60			
1	2	17	一般国道17号(浦佐バイパス)	南魚沼市市野江甲	魚沼市虫野	5.00		5.00				6.60	5.00	1.60			
1	2	18	一般国道18号	妙高市関川(県境)	上越市大字下源入	37.30		37.30									
1	2	49	一般国道49号	東蒲原郡阿賀町鳥井(福島県境)	新潟市中央区紫竹山3丁目(国道7号)	64.60		64.60									
1	2	49	一般国道49号(水原バイパス)	阿賀野市寺社	阿賀野市下黒瀬	5.40		5.40				8.10	5.40	2.70			
1	2	113	一般国道113号	村上市坂町(国道7号)	岩船郡関川村金丸(山形県境)	25.90		25.90									
1	2	113	一般国道113号(鷹ノ巣道路)	岩船郡関川村大字下川口	岩船郡関川村大字片貝	0.00						5.00	0.00	5.00			
1	2	116	一般国道116号	柏崎市大字長崎字本合(国道8号)	新潟市中央区本町通り7番町(国道7号)	78.90		78.90									
1	3	113	一般国道113号	新潟市中央区万代3丁目(国道7号)	新潟市東区下山2丁目	7.30					7.30						
1	3	113	一般国道113号	新潟市東区下山2丁目	新潟市東区津島屋8丁目	1.80					1.80						
1	3	113	一般国道113号	新潟市東区津島屋8丁目	新潟市北区名目所	3.20					3.20						
1	3	113	一般国道113号	新潟市北区名目所	新潟市北区笹山	5.80					5.80						
1	3	113	一般国道113号	新潟市北区笹山	新潟市北区横土居	1.70					1.70						
1	3	113	一般国道113号	北蒲原郡聖籠町大字別行(県道新潟東港線との交点)	胎内市桃崎浜(一般国道345号との交点)	24.80			24.80								
1	3	113	一般国道113号	胎内市桃崎浜(一般国道345号との交点)	村上市南新保(県道新潟新発田村上線との交点)	2.00			2.00								
1	3	113	一般国道113号	村上市南新保(県道新潟新発田村上線との交点)	村上市坂町(一般国道7号との交点)	3.50			3.50								
1	3	113	一般国道113号	新潟市中央区沼垂東	新潟市東区松島	1.30				1.30							
1	3	117	一般国道117号	中魚沼郡津南町大字上郷寺石茂(長野県境)	小千谷市大字三仏生(一般国道17号との交点)	54.60			54.60								
1	3	117	一般国道117号(灰雨改良)	中魚沼郡津南町大字上郷大井平	中魚沼郡津南町大字芦ヶ崎	0.00						1.18	0.00	1.18			
1	3	148	一般国道148号	糸魚川市大字大所(長野県境)	糸魚川市横町5丁目(一般国道8号との交点)	24.10			24.10								
1	3	253	一般国道253号	上越市三ツ屋町(一般国道8号との交点)	南魚沼市野田(県道欠ノ上五日町線との交点)	64.70			64.70								
1	3	253	一般国道253号	南魚沼市野田(県道欠ノ上五日町線との交点)	南魚沼市余川(一般国道17号との交点)	2.80			2.80								
1	3	253	一般国道253号(上越三和道路)	上越市大字寺(一般国道18号との交点)	上越市大字鶴町(県道上越頸城大湯線との交点)	3.00			3.00			7.00	3.00				
1	3	253	一般国道253号(上越三和道路)	上越市大字鶴町(県道上越頸城大湯線との交点)	上越市三和区本郷(県道新井柿崎線との交点)										4.00		上記のうち未供用延長=4km
1	3	253	一般国道253号(三和安塚道路)	上越市浦川原区山本(一般国道253号との交点)	上越市安塚区松崎(県道上越安塚浦川原線との交点)	4.70			4.70			9.40	4.70				
1	3	253	一般国道253号(三和安塚道路)	上越市三和区本郷(県道新井柿崎線との交点)	上越市浦川原区山本(一般国道253号との交点)										4.70		上記のうち未供用延長=4.7km
1	3	253	一般国道253号	上越市浦川原区印内(一般国道253号との交点)	上越市浦川原区山本(一般国道253号との交点)	0.60			0.60								
1	3	253	一般国道253号(八箇峠道路)	十日町市八箇	南魚沼市余川(一般国道17号六日町バイパスとの交点)							8.50	6.60	1.90			供用区間延長は上記に一括計上
1	3	289	一般国道289号	燕市吉田春日町(一般国道116号との交点)	三条市塩野洲(大江道路事業起点)	40.10			40.10								
1	3	289	一般国道289号(燕北バイパス)	燕市小高(市道中央通佐渡線との交点)	燕市井土巻(一般国道289号との交点)	1.20			1.20					1.00			下記燕北バイパスのうち供用延長1km含む
1	3	289	一般国道289号(燕北バイパス)	燕市東太田(一般国道289号との交点)	燕市小高(市道中央通佐渡線との交点)							4.75		3.75			
1	3	289	一般国道289号(大江道路、八十里越道路)	三条市塩野洲	三条市榎谷(福島県境)							9.40	0.00	9.40			

5-(1) 緊急輸送道路一覧表(緊急輸送道路ネットワーク計画 起・終点表)

区分	道路種別	路線番号	路線名	緊急輸送道路の路線別延長		道路管理者別延長							【参考】事業計画			備考	
				起点	終点	① 路線 延長 (km)  R6.3.28 供用済	② NEXCO 管理 延長 (km)	③ 国 管理 延長 (km)	④ 新潟県 管理 延長 (km)	⑤ 新潟市 管理 延長 (km)	⑥ 市町村 管理 延長 (km)	⑦ 新潟県 管理 臨港 道路 延長 (km)	⑧ 事業計 画全体 延長 (km)	⑨ ⑧のうち 供用済 延長 (km)	⑩ ⑧のうち 未供用 延長 (km)		
1	3	350	一般国道350号	佐渡市兩津湊 (県道佐渡一周線との交点)	佐渡市千種 (県道市野沢中興線との交点)	10.60			10.60								
1	3	350	一般国道350号	佐渡市千種 (県道市野沢中興線との交点)	佐渡市千種 (県道金井畑野線との交点)	1.62			1.62								
1	3	350	一般国道350号(国仲バイパス)	佐渡市千種 (県道金井畑野線との交点)	佐渡市中原 (県道妙照寺佐和田線との交点)	4.66			4.66			8.65	4.66				
1	3	350	一般国道350号(国仲バイパス)	佐渡市大和 (一般国道350号との交点)	佐渡市千種 (県道金井畑野線との交点)										3.99	上記のうち未供用延長=3.99km	
1	3	350	一般国道350号	佐渡市中原 (県道妙照寺佐和田線との交点)	佐渡市小木町 (小木港)	31.70			31.70								
1	3	350	一般国道350号	上越市港町1丁目 (県道大湯上越線との交点)	上越市大字下瀬入 (一般国道8号との交点)	2.20			2.20								
1	3	404	一般国道404号(長岡東西道路)	長岡市要町1丁目 (県道長岡中之島見附線との交点)	長岡市新産3丁目 (県道長岡インター線との交点)	4.10			4.10								
1	4	1004	県道新潟溝横越線	新潟市東区小金台(一般国道113号)	新潟市東区竹尾(一般国道7号)	3.60				3.60							
1	4	1016	県道新潟湯田内野線	新潟市東区中興野	新潟市東区江口(新潟空港インターチェンジ)	1.40				1.40							
1	4	1016	県道新潟湯田内野線	新潟市江南区太右衛門新田 (新潟中央インターチェンジ)	新潟市中央区出来島1丁目(一般国道116号)	2.90				2.90							
1	4	1017	県道新潟村松三川線	新潟市東区津島8丁目(一般国道113号)	新潟市東区柳が丘	1.60				1.60							
1	4	1023	県道柏崎高浜堀之内線	柏崎市西山町坂田 (一般国道116号との交点)	柏崎市西山町坂田 (西山インターチェンジ)	1.00			1.00								
1	4	1033	県道新潟停車場線	新潟市中央区花園1丁目	新潟市中央区東大通1丁目(一般国道7号)	0.20				0.20							
1	4	1046	県道新潟中央環状線	新潟市北区笹山(一般国道113号)	新潟市北区木崎(一般国道7号)	0.40				0.40							
1	4	1046	県道新潟中央環状線	新潟市西区板井	新潟市西区木場 (黒埼スマートインターチェンジ)	0.26				0.26							
1	4	1086	県道長岡インター線	長岡市石動町 (長岡インターチェンジ)	長岡市新産1丁目 (一般国道404号との交点)	1.30			1.30								
1	6	1204	県道島見新発田線	北蒲原郡聖籠町大字蓮野 (一般国道113号との交点)	北蒲原郡聖籠町大字蓮野 (一般国道7号との交点)	0.30			0.30								
1	6	1370	県道滝谷三和線	長岡市宮内町 (市道東幹線20号線との交点)	長岡市要町1丁目 (県道長岡中之島見附線との交点)	0.83			0.83								
1	6	1370	県道滝谷三和線(上条改良)	長岡市高畑町 (一般国道17号)	長岡市宮内町 (市道東幹線20号線の交点)	1.09			1.09								
1	6	1464	県道新潟溝沼垂線	新潟市中央区沼垂東5丁目 (一般国道113号)	新潟市中央区沼垂東2丁目(一般国道7号)	0.90				0.90							
1	6	1556	県道新潟溝東線	北蒲原郡聖籠町大字別行 (一般国道113号との交点)	北蒲原郡聖籠町大字藤寄 (一般国道7号との交点)	0.60			0.60								
1	7		黒埼2-100号線	新潟市西区木場	新潟市西区木場 (黒埼スマートインターチェンジ)	0.31				0.31							
1	7		新津1-90号線	新潟市秋葉区福島(一般国道403号)	新潟市秋葉区福島	0.13				0.13							
1	7		新津1-91号線	新潟市秋葉区福島	新潟市秋葉区福島	0.08				0.08							
1	7		新津1-635号線	新潟市秋葉区福島 (新津西スマートインターチェンジ)	新潟市秋葉区福島	0.17				0.17							
1	7		新津1-636号線	新潟市秋葉区福島	新潟市秋葉区福島 (新津西スマートインターチェンジ)	0.03				0.03							
1	8		日東道側道1号線	胎内市宮瀬	胎内市宮瀬	0.05					0.05						
1	8		日東道側道2号線	胎内市宮瀬	胎内市宮瀬	0.05					0.05						
1	8		二和55号線	長岡市宮本東方町	長岡市大積善間町							0.50	0.00	0.50			
1	8		二和160号線	長岡市大積善間町	長岡市大積善間町							0.10	0.00	0.10			
1	8		二和143号線	長岡市宮本東方町	長岡市宮本東方町							0.10	0.00	0.10			
1	8		二和159号線	長岡市宮本東方町	長岡市宮本東方町							0.10	0.00	0.10			
1	8		上川西398号線	長岡市上野町	長岡市上野町	0.40					0.40						
1	8		上川西399号線	長岡市大荒戸町	長岡市福道町	0.50					0.50						
1	8		市道越路121号線	長岡市浦	長岡市浦	0.40					0.40						
1	8		市道越路429号線	長岡市浦	長岡市浦	0.40					0.40						
2	3	252	一般国道252号	柏崎市北半田1丁目 (一般国道9号との交点)	十日町市下条3丁目 (一般国道117号との交点)	35.60			35.60								
2	3	252	一般国道252号	十日町市中条己 (一般国道117号との交点)	魚沼市堀之内 (一般国道17号との交点)	18.70			18.70								
2	3	252	一般国道252号	魚沼市四日町 (一般国道17号との交点)	魚沼市穴沢 (県道貫木穴沢線との交点)	18.80			18.80								
2	3	290	一般国道290号	村上市上助測 (一般国道7号との交点)	岩船郡関川村大字大島 (一般国道113号との交点)	15.60			15.60								
2	3	290	一般国道290号	岩船郡関川村大字土沢 (一般国道113号との交点)	新発田市島湯 (一般国道7号との交点)	28.10			28.10								

5-(1) 緊急輸送道路一覧表(緊急輸送道路ネットワーク計画 起・終点表)

区分	道路種別	路線番号	路線名	緊急輸送道路の路線別延長		道路管理者別延長							【参考】事業計画			備考	
				起点	終点	① 路線 延長 (km)  R6.3.28 供用済	② NEXCO 管理 延長 (km)	③ 国 管理 延長 (km)	④ 新潟県 管理 延長 (km)	⑤ 新潟市 管理 延長 (km)	⑥ 市町村 管理 延長 (km)	⑦ 新潟県 管理 臨港 道路 延長 (km)	⑧ 事業計 画全体 延長 (km)	⑨ ⑧のうち 供用済 延長 (km)	⑩ ⑧のうち 未供用 延長 (km)		
2	3	290	一般国道290号	新発田市新富町2丁目 (一般国道7号との交点)	阿賀野市保田 (一般国道49号との交点)	27.50			27.50								
2	3	290	一般国道290号	阿賀野市小松 (一般国道49号との交点)	三条市高屋敷 (一般国道289号との交点)	37.80			37.80								
2	3	290	一般国道290号	三条市萩堀 (一般国道289号との交点)	魚沼市洪川 (一般国道252号との交点)	31.30			31.30								
2	3	290	一般国道290号	新発田市大栄町7丁目 (市道田所町線との交点)	新発田市諏訪町2丁目 (県道新発田津川線との交点)	0.30			0.30								
2	3	291	一般国道291号	南魚沼市六日町 (県道六日町停車場線との交点)	魚沼市中原 (一般国道17号との交点)	22.50			22.50								
2	3	291	一般国道291号	魚沼市並柳 (一般国道252号との交点)	小千谷市大字桜町 (一般国道117号との交点)	25.70			25.70								
2	3	291	一般国道291号	小千谷市大字桜町 (一般国道117号との交点)	柏崎市大字安田 (一般国道252号との交点)	19.40			19.40								
2	3	292	一般国道292号	妙高市大字長沢 (長野県境)	妙高市柳井田町 (一般国道18号との交点)	17.80			17.80								
2	3	345	一般国道345号	胎内市桃崎浜 (一般国道113号との交点)	村上市勝木 (一般国道7号との交点)	49.70			49.70								
2	3	351	一般国道351号	長岡市栃尾宮沢 (一般国道290号との交点)	長岡市川崎町 (一般国道8号との交点)	13.40			13.40								
2	3	351	一般国道351号	長岡市神田町3丁目 (一般国道8号との交点)	長岡市表町1丁目 (市道東幹線63号線との交点)	1.60					1.60						長岡市管理区間
2	3	351	一般国道351号	長岡市大島本町3丁目 (一般国道404号との交点)	小千谷市高梨町 (一般国道17号との交点)	13.60			13.60								
2	3	351	一般国道351号	小千谷市大字山本 (一般国道117号との交点)	小千谷市大字ひ生 (一般国道17号との交点)	2.70			2.70								
2	3	351	一般国道351号	長岡市表町1丁目 (市道東幹線63号線との交点)	長岡市古正寺町 (県道長岡七日市線との交点)	3.10			3.10								
2	3	352	一般国道352号	柏崎市柳橋町 (一般国道8号との交点)	長岡市新町1丁目 (一般国道8号との交点)	49.40			49.40								
2	3	352	一般国道352号	長岡市大手通1丁目 (一般国道351号との交点)	長岡市殿町2丁目 (新潟県との管理界)	0.30					0.30						長岡市管理区間
2	3	352	一般国道352号	長岡市殿町2丁目 (長岡市との管理界)	長岡市長倉西町 (一般国道17号との交点)	2.20			2.20								
2	3	352	一般国道352号	長岡市山古志種芋原 (県道栃尾山古志線との交点)	魚沼市和田 (一般国道252号との交点)	12.20			12.20								
2	3	352	一般国道352号	魚沼市四日町 (一般国道252号との交点)	魚沼市大沢 (魚沼市役所湯之谷庁舎)	5.60			5.60								
2	3	352	一般国道352号(荒浜改良)	柏崎市荒浜 (一般国道352号との交点)	柏崎市荒浜 (一般国道352号との交点)							2.30	0.00	2.30			
2	3	353	一般国道353号	南魚沼市関 (一般国道17号との交点)	十日町市池尻 (一般国道253号との交点)	39.10			39.10								
2	3	353	一般国道353号	十日町市蒲生 (一般国道253号との交点)	柏崎市関町 (一般国道8号との交点)	32.80			32.80								
2	3	402	一般国道402号	三島郡出雲崎町大字住吉町 (一般国道352号との交点)	長岡市寺泊野積 (新潟市との管理界)	21.80			21.80								
2	3	402	一般国道402号	新潟市西蒲区浦浜	新潟市中央区文京町	34.50				34.50							
2	3	402	一般国道402号	新潟市中央区文京町	新潟市中央区関屋昭和町(一般国道116号)	0.70				0.70							
2	3	402	一般国道402号(野積橋架替)	長岡市寺泊野積	長岡市寺泊野積							0.70	0.00	0.70			
2	3	402	一般国道402号(寺泊バイパス)	長岡市寺泊 (一般国道402号との交点)	長岡市寺泊 (一般国道402号との交点)							1.78	0.00	1.78			
2	3	403	一般国道403号	新潟市江南区泥湯(一般国道49号)	新潟市秋葉区矢代田	13.70				13.70							
2	3	403	一般国道403号	三条市塚野目6丁目 (県道塚野目代官島線との交点)	三条市興野 (一般国道289号との交点)	0.70			0.70								
2	3	403	一般国道403号	三条市大野畑 (一般国道8号との交点)	長岡市大野 (一般国道352号との交点)	25.60			25.60								
2	3	403	一般国道403号	小千谷市大字西吉谷 (一般国道117号との交点)	十日町市赤谷 (一般国道252号との交点)	24.60			24.60								
2	3	403	一般国道403号	十日町市中仙田 (一般国道252号との交点)	十日町市大伏 (一般国道253号との交点)	10.90			10.90								
2	3	403	一般国道403号	十日町市池尻 (一般国道253号との交点)	上越市安塚区円平坊 (一般国道405号との交点)	26.20			26.20								
2	3	403	一般国道403号 (小須戸田上バイパス)	新潟市秋葉区矢代田	新潟市秋葉区鎌倉	2.80				2.80							
2	3	403	一般国道403号 (小須戸田上バイパス・三条北バイパス)	南蒲原郡田上町湯川 (新潟市との管理界)	三条市柳川新田 (県道塚野目代官島線との交点)	13.24			13.24								

5-(1) 緊急輸送道路一覧表(緊急輸送道路ネットワーク計画 起・終点表)

区分	道路種別	路線番号	路線名	緊急輸送道路の路線別延長		道路管理者別延長										備考		
				起点	終点	① 路線 延長 (km)  R6.3.28 供用済	② NEXCO 管理 延長 (km)	③ 国 管理 延長 (km)	④ 新潟県 管理 延長 (km)	⑤ 新潟市 管理 延長 (km)	⑥ 市町村 管理 延長 (km)	⑦ 新潟県 管理 臨港 道路 延長 (km)	⑧ 事業計 画全体 延長 (km)	⑨ ⑧のうち 供用済 延長 (km)	⑩ ⑧のうち 未供用 延長 (km)			
2	3	404	一般国道404号	長岡市美沢 (一般国道17号との交点)	長岡市学校町1丁目 (一般国道352号との交点)	0.80					0.80							長岡市管理区間
2	3	404	一般国道404号	長岡市新産3丁目 (県道長岡インター線との交点)	長岡市小国町相野原 (一般国道403号との交点)	19.70			19.70									
2	3	404	一般国道404号	長岡市日越 (県道長岡西山線との交点)	長岡市新産4丁目 (県道長岡西山線との交点)	0.70			0.70									
2	3	404	一般国道404号(塚野山道路)	長岡市塚野山	長岡市千谷沢							0.95	0.00	0.95				
2	3	405	一般国道405号	中魚沼郡津南町大字下船渡 (一般国道117号との交点)	上越市安塚区内平坊 (一般国道403号との交点)	33.80			33.80									
2	3	405	一般国道405号	上越市安塚区和田 (一般国道403号との交点)	上越市鶴島1丁目 (一般国道18号との交点)	22.90			22.90									
2	3	459	一般国道459号	東蒲原郡阿賀町津川 (一般国道49号との交点)	東蒲原郡阿賀町日出谷 (旧日出谷小入口)	13.20			13.20									
2	3	460	一般国道460号	新発田市新栄町2丁目 (一般国道7号との交点)	阿賀野市北本町 (一般国道49号との交点)	17.60			17.60									
2	3	460	一般国道460号	阿賀野市安野町 (一般国道49号との交点)	新潟市秋葉区中新田 (新潟市との管理界)	7.40			7.40									
2	3	460	一般国道460号	新潟市秋葉区中新田(一般国道460号)	新潟市秋葉区大座(一般国道403号)	4.50			4.50									
2	3	460	一般国道460号	新潟市秋葉区古田(一般国道403号)	新潟市南区白根日の出町(一般国道8号)	10.20			10.20									
2	3	460	一般国道460号	新潟市南区白根日の出町(一般国道8号)	新潟市西蒲区河井	10.10			10.10									
2	3	460	一般国道460号	新潟市西蒲区赤館(一般国道116号)	新潟市西蒲区鷺ノ木	4.50			4.50									
2	3	460	一般国道460号	新潟市西蒲区鷺ノ木	新潟市西蒲区五ヶ浜(一般国道402号)	3.90			3.90									
2	3	460	一般国道460号	新潟市西蒲区鷺ノ木	新潟市西蒲区鷺ノ木	1.70			1.70									
2	4	1001	県道新潟小須戸三条線	新潟市中央区弁天2丁目(一般国道7号)	新潟市中央区東出来島(一般国道116号)	3.30			3.30									
2	4	1002	県道新潟寺泊線	新潟市江南区嘉木	新潟市西区鳥原(一般国道8号)	3.20			3.20									
2	4	1002	県道新潟寺泊線	新潟市西区新田	新潟市西区新田	0.05			0.05									
2	4	1002	県道新潟寺泊線	新潟市西区内野町	新潟市西蒲区鷺ノ木(一般国道460号)	14.10			14.10									
2	4	1002	県道新潟寺泊線	新潟市西蒲区鷺ノ木(一般国道460号)	新潟市西蒲区栄	1.20			1.20									
2	4	1002	県道新潟寺泊線	新潟市西蒲区栄	新潟市西蒲区金池	3.60			3.60									
2	4	1002	県道新潟寺泊線	西蒲原郡弥彦村大字上泉 (新潟市との管理界)	燕市渡部 (県道分水寺泊線との交点)	9.00			9.00									
2	4	1003	県道新潟新発田村上線	新潟市中央区沼垂東1丁目(一般国道7号)	新潟市東区大形本町5丁目(一般国道7号)	5.20			5.20									
2	4	1003	県道新潟新発田村上線	新潟市東区大形本町5丁目(一般国道7号)	新潟市北区笠柳	10.40			10.40									
2	4	1003	県道新潟新発田村上線	北蒲原郡聖籠町大字藤寄 (新潟市との管理界)	村上市南新保 (一般国道113号との交点)	25.70			25.70									
2	4	1003	県道新潟新発田村上線	村上市八日市 (一般国道345号との交点)	村上市岩船下大町 (県道岩船港線との交点)	1.50			1.50									
2	4	1004	県道新潟港横越線	新潟市東区竹尾(一般国道7号)	新潟市江南区横越(一般国道49号)	8.60			8.60									
2	4	1005	県道新潟新津線	新潟市東区紫竹3丁目(一般国道7号)	新潟市江南区城山(一般国道49号)	6.90			6.90									
2	4	1005	県道新潟新津線	新潟市秋葉区中野2丁目	新潟市秋葉区下興野町(一般国道460号)	4.50			4.50									
2	4	1007	県道新津村松線	新潟市秋葉区古田(一般国道460号)	新潟市秋葉区小口	6.60			6.60									
2	4	1007	県道新津村松線	五泉市船越 (新潟市との管理界)	五泉市村松甲 (一般国道290号との交点)	8.90			8.90									
2	4	1008	県道長岡見附三条線	三条市西裏館1丁目 (県道東三条停車場線との交点)	三条市荒町2丁目 (一般国道289号との交点)	0.90			0.90									
2	4	1009	県道長岡栃尾巻線	長岡市北荷頃 (県道栃尾山古志線との交点)	長岡市栃尾大野町2丁目 (県道栃尾山古志線との交点)	2.10			2.10									
2	4	1009	県道長岡栃尾巻線	長岡市栃尾本町 (県道見附栃尾線との交点)	長岡市金町1丁目 (県道見附栃尾線との交点)	0.30			0.30									
2	4	1009	県道長岡栃尾巻線	加茂市寿町 (一般国道403号との交点)	加茂市大字加茂 (一般国道403号との交点)	1.40			1.40									
2	4	1009	県道長岡栃尾巻線	新潟市南区茨曾根(一般国道8号)	新潟市西蒲区中之口	2.90			2.90									
2	4	1010	県道長岡片貝小千谷線	長岡市親沢町 (県道柏崎高浜堀之内線との交点)	小千谷市本町2丁目 (一般国道291号との交点)	11.80			11.80									
2	4	1013	県道上越安塚柏崎線	上越市大字寺 (一般国道18号との交点)	上越市安塚区安塚 (一般国道403号との交点)	21.80			21.80									
2	4	1013	県道上越安塚柏崎線	上越市大島区大島 (一般国道403号との交点)	上越市大島区大平 (一般国道253号との交点)	3.70			3.70									
2	4	1014	県道新発田津川線	新発田市諏訪町2丁目 (一般国道290号との交点)	東蒲原郡阿賀町白崎 (一般国道49号との交点)	33.70			33.70									
2	4	1014	県道新発田津川線	東蒲原郡阿賀町津川 (一般国道459号との交点)	東蒲原郡阿賀町平堀 (一般国道49号との交点)	1.70			1.70									
2	4	1014	県道新発田津川線(白川道路)	東蒲原郡阿賀町川口 (白川道路事業起点)	東蒲原郡阿賀町吉津 (一般国道49号との交点)							0.81	0.00	0.81				

5-(1) 緊急輸送道路一覧表(緊急輸送道路ネットワーク計画 起・終点表)

区分	道路種別	路線番号	路線名	緊急輸送道路の路線別延長		道路管理者別延長										備考	
				起点	終点	① 路線 延長 (km)  R6.3.28 供用済	② NEXCO 管理 延長 (km)	③ 国 管理 延長 (km)	④ 新潟県 管理 延長 (km)	⑤ 新潟市 管理 延長 (km)	⑥ 市町村 管理 延長 (km)	⑦ 新潟県 管理 臨港 道路 延長 (km)	⑧ 事業計 画全体 延長 (km)	⑨ ⑧のうち 供用済 延長 (km)	⑩ ⑧のうち 未供用 延長 (km)		
2	4	1015	県道新潟長浦水原線	新潟市北区新崎1丁目	新潟市北区浦木	8.30				8.30							
2	4	1015	県道新潟長浦水原線	新潟市北区浦木	新潟市北区上大月	3.60				3.60							
2	4	1015	県道新潟長浦水原線	阿賀野市下条 (新潟市との管理界)	阿賀野市安野町 (一般国道49号との交点)	2.40			2.40								
2	4	1016	県道新潟湯田内野線	新潟市江南区茗荷谷	新潟市江南区丸湯新田	7.10				7.10							
2	4	1016	県道新潟湯田内野線	新潟市中央区関新2丁目	新潟市西区内野町	9.70				9.70							
2	4	1017	県道新潟村松三川線	新潟市北区神谷内(一般国道113号)	新潟市東区下山2丁目(一般国道113号)	3.40				3.40							
2	4	1017	県道新潟村松三川線	新潟市秋葉区中新田(一般国道460号)	新潟市秋葉区下新	4.80				4.80							
2	4	1017	県道新潟村松三川線	五泉市羽下 (新潟市との管理界)	五泉市船越 (県道新津村松線との交点)	2.10			2.10								
2	4	1017	県道新潟村松三川線	東蒲原郡阿賀町谷沢 (県道三川インター線との交点)	東蒲原郡阿賀町黒岩 (一般国道49号との交点)	1.80			1.80								
2	4	1018	県道燕地蔵堂線	新潟市秋葉区1丁目 (一般国道289号との交点)	新潟市八王寺 (県道三条八王寺線との交点)	2.20			2.20								
2	4	1019	県道見附栃尾線	見附市本町1丁目 (県道長岡見附三条線との交点)	長岡市金町1丁目 (県道長岡栃尾巻線との交点)	10.80			10.80								
2	4	1019	県道見附栃尾線	長岡市栃尾本町 (県道長岡栃尾巻線との交点)	長岡市新尾宮沢 (一般国道290号との交点)	2.00			2.00								
2	4	1020	県道見附中之島線	見附市本町2丁目 (県道長岡見附三条線との交点)	見附市上新田町 (一般国道8号との交点)	4.00			4.00								
2	4	1020	県道見附中之島線	見附市上新田町 (一般国道8号との交点)	長岡市中野西 (一般国道403号との交点)	3.80			3.80								
2	4	1021	県道新発田紫雲寺線	新発田市中央町3丁目 (県道新発田停車場線との交点)	新発田市藤塚浜 (一般国道113号との交点)	11.70			11.70								
2	4	1022	県道長岡寺泊線	長岡市与板町本与板 (一般国道403号との交点)	長岡市寺泊花立 (一般国道402号との交点)	14.20			14.20								
2	4	1023	県道柏崎高浜堀之内線	長岡市親沢町 (一般国道404号との交点)	長岡市親沢町 (県道長岡片貝小千谷線との交点)	1.20			1.20								
2	4	1023	県道柏崎高浜堀之内線	長岡市浦 (県道長岡片貝小千谷線との交点)	長岡市山古志南平 (県道栃尾山古志線との交点)	17.70			17.70								
2	4	1023	県道柏崎高浜堀之内線	魚沼市竜光 (県道中山竜光堀之内線との交点)	魚沼市堀之内 (一般国道17号との交点)	3.60			3.60								
2	4	1024	県道栃尾山古志線	長岡市栃尾大野町4丁目 (一般国道351号との交点)	長岡市栃尾大野町2丁目 (県道長岡栃尾巻線との交点)	0.10			0.10								
2	4	1024	県道栃尾山古志線	長岡市北荷頃 (県道長岡栃尾巻線との交点)	長岡市山古志種芋原 (一般国道352号との交点)	14.90			14.90								
2	4	1024	県道栃尾山古志線	長岡市山古志種芋原 (一般国道352号との交点)	長岡市山古志南平 (県道柏崎高浜堀之内線との交点)	5.00			5.00								
2	4	1024	県道栃尾山古志線	長岡市山古志竹沢 (県道柏崎高浜堀之内線との交点)	長岡市山古志竹沢 (一般国道291号との交点)	1.00			1.00								
2	4	1025	県道柿崎小国線	上越市柿崎区柿崎 (県道厚湯柿崎線との交点)	上越市柿崎区柿崎 (一般国道8号との交点)	0.60			0.60								
2	4	1025	県道柿崎小国線	上越市柿崎区柿崎 (一般国道8号との交点)	上越市柿崎区下小野 (県道柿崎牧線との交点)	2.30			2.30								
2	4	1026	県道新発田豊栄線	新潟市北区白新町1丁目	新潟市北区川西1丁目	1.40				1.40							
2	4	1027	県道新潟安田線	新潟市北区高森新田	新潟市北区森下	0.30				0.30							
2	4	1028	県道塩沢大和線	南魚沼市関 (一般国道17号との交点)	南魚沼市姥島新田 (塩沢石打インターチェンジ)	1.10			1.10								
2	4	1029	県道吉田弥彦線	燕市吉田東栄町 (一般国道116号との交点)	西蒲原郡弥彦村大字弥彦 (県道新潟寺泊線との交点)	4.80			4.80								
2	4	1030	県道新井柿崎線	妙高市東雲町 (県道上越新井線との交点)	上越市柿崎区直海浜 (路線の終点)	31.50			31.50								
2	4	1031	県道相川佐和田線	佐渡市相川下戸村 (市道相川203号線との交点)	佐渡市沢根 (県道佐渡一周線との交点)	3.70			3.70								
2	4	1032	県道新発田停車場線	新発田市中央町3丁目 (一般国道290号との交点)	新発田市大手町1丁目 (県道新発田紫雲寺線との交点)	0.30			0.30								
2	4	1034	県道新津停車場線	新潟市秋葉区中新田 (新津インターチェンジ)	新潟市秋葉区中新田(一般国道460号)	0.10				0.10							
2	4	1034	県道新津停車場線	新潟市秋葉区新津東町3丁目	新潟市秋葉区中新田(新津インターチェンジ)	0.16				0.16							
2	4	1036	県道長岡停車場線	長岡市大手通1丁目(長岡駅)	長岡市大手通1丁目 (一般国道351号との交点)	0.20				0.20						長岡市管理区間	
2	4	1038	県道高田停車場線	上越市仲町4丁目(高田駅)	上越市鴨島1丁目 (一般国道18号との交点)	4.00			4.00								
2	4	1040	県道両津港線	佐渡市両津東 (臨港道路との交点)	佐渡市両津東 (一般国道350号との交点)	0.10			0.10								
2	4	1041	県道白根安田線	新潟市南区白根ノ内七軒(国道460号)	新潟市秋葉区女代田(国道403号)	6.50				6.50							

5-(1) 緊急輸送道路一覧表(緊急輸送道路ネットワーク計画 起・終点表)

区分	道路種別	路線番号	路線名	緊急輸送道路の路線別延長		道路管理者別延長							【参考】事業計画			備考	
				起点	終点	① 路線 延長 (km)  R6.3.28 供用済	② NEXCO 管理 延長 (km)	③ 国 管理 延長 (km)	④ 新潟県 管理 延長 (km)	⑤ 新潟市 管理 延長 (km)	⑥ 市町村 管理 延長 (km)	⑦ 新潟県 管理 臨港 道路 延長 (km)	⑧ 事業計 画全体 延長 (km)	⑨ ⑧のうち 供用済 延長 (km)	⑩ ⑧のうち 未供用 延長 (km)		
2	4	1041	県道白根安田線	新潟市秋葉区矢代田(国道403号)	新潟市秋葉区金津	4.10				4.10							
2	4	1041	県道白根安田線	新潟市秋葉区金津 (新潟市との管理界)	阿賀野市保田 (一般国道49号との交点)	10.60			10.60								
2	4	1043	県道上越安塚浦川原線	上越市新光町2丁目 (県道上越胎野田新井線との交点)	上越市三和区錦 (県道新井柿崎線との交点)	10.20			10.20								
2	4	1043	県道上越安塚浦川原線	上越市安塚区安塚 (一般国道403号との交点)	上越市浦川原区虫川 (一般国道253号との交点)	2.80			2.80								
2	4	1044	県道新潟燕線	新潟市西区木場	新潟市西蒲区堀上新田	1.82				1.82							
2	4	1044	県道新潟燕線	新潟市西蒲区三方	新潟市西蒲区茨島	1.40				1.40							
2	4	1045	県道佐渡一周線	佐渡市窪田 (一般国道350号との交点)	佐渡市高津奥 (一般国道350号との交点)	99.90			99.90								
2	4	1045	県道佐渡一周線	佐渡市両津湊 (一般国道350号との交点)	佐渡市江積 (市道小木半島巡環線との交点)	70.60			70.60								
2	4	1046	県道新潟中央環状線	新潟市北区木崎(一般国道7号)	新潟市北区太田	3.30				3.30							
2	4	1046	県道新潟中央環状線	新潟市北区太田	新潟市北区前新田	1.90				1.90							
2	4	1046	県道新潟中央環状線	新潟市北区前新田	新潟市北区浦木	2.08				2.08							
2	4	1046	県道新潟中央環状線	新潟市北区浦木	新潟市江南区小杉4丁目	5.20				5.20							
2	4	1046	県道新潟中央環状線	新潟市江南区小杉4丁目	新潟市江南区横越	2.00				2.00							
2	4	1046	県道新潟中央環状線	新潟市江南区横越	新潟市江南区横越	1.00				1.00			1.60	1.00	0.60		
2	4	1046	県道新潟中央環状線	新潟市江南区横越	新潟市江南区割野								3.20	0.00	3.20		
2	4	1046	県道新潟中央環状線	新潟市江南区割野	新潟市南区東笠巻新田								7.10	0.00	7.10		
2	4	1046	県道新潟中央環状線	新潟市南区東笠巻新田	新潟市南区上塩俣	1.00				1.00			1.20	1.00	0.20		
2	4	1046	県道新潟中央環状線	新潟市南区上塩俣	新潟市西区明田(一般国道116号)	8.69				8.69							
2	4	1046	県道新潟中央環状線	新潟市西区明田(一般国道116号)	新潟市西区赤塚	1.74				1.74							
2	4	1046	県道新潟中央環状線	新潟市西区赤塚	新潟市西区赤塚	2.00				2.00							
2	4	1046	県道新潟中央環状線	新潟市西蒲区松野尾	新潟市西蒲区角田浜	3.21				3.21							
2	4	1046	県道新潟中央環状線	新潟市秋葉区中野2丁目	新潟市秋葉区車場1丁目(一般国道403号)	1.72				1.72							
2	4	1047	県道小出停車場線	魚沼市四日町 (小出駅)	魚沼市本町1丁目 (一般国道352号との交点)	0.60				0.60							
2	4	1048	県道長岡西山線	長岡市日越 (一般国道8号との交点)	長岡市日越 (一般国道404号との交点)	0.40				0.40							
2	4	1049	県道小千谷十日町津南線	小千谷市本町2丁目 (一般国道291号との交点)	小千谷市上ノ山4丁目 (一般国道117号との交点)	1.60				1.60							
2	4	1049	県道小千谷十日町津南線	小千谷市真人町 (県道岩沢停車場芋坂線との交点)	十日町市小泉 (一般国道253号との交点)	15.00				15.00							
2	4	1049	県道小千谷十日町津南線	中魚沼郡津南町大字下船渡 (一般国道117号との交点)	中魚沼郡津南町大字三箇 (一般国道353号との交点)	1.60				1.60							
2	4	1051	県道新潟黒崎インター笹口線	新潟市中央区網川原(一般国道116号)	新潟市中央区笹口3丁目(一般国道7号)	4.80				4.80							
2	4	1053	県道胎内二王子公園羽黒線	胎内市鼓岡 (一般国道290号との交点)	胎内市下館 (県道榑ヶ橋長政線との交点)	4.60				4.60							
2	4	1054	県道中条紫雲寺線	胎内市苔実 (県道新潟新発田村上線との交点)	胎内市村松浜 (一般国道113号との交点)	2.50				2.50							
2	4	1055	県道新潟五泉間瀬線	新潟市北区葛塚	新潟市北区新鼻	4.60				4.60							
2	4	1055	県道新潟五泉間瀬線	新潟市北区新鼻 (新潟市との管理界)	阿賀野市福永 (一般国道290号との交点)	13.30				13.30							
2	4	1055	県道新潟五泉間瀬線	新潟市西蒲区中之口	新潟市西蒲区牧ヶ島	3.50				3.50							
2	4	1055	県道新潟五泉間瀬線	燕市西横 (新潟市との管理界)	新潟市西蒲区栄町 (新潟市との管理界)	1.50				1.50							
2	4	1055	県道新潟五泉間瀬線	新潟市西蒲区栄町	新潟市西蒲区間瀬(一般国道402号)	11.60				11.60							
2	4	1061	県道柿崎牧線	上越市柿崎区下小野 (県道柿崎小国線との交点)	上越市浦川原区長走 (一般国道253号との交点)	12.40				12.40							
2	4	1063	県道上越新井線	上越市加賀町 (一般国道8号との交点)	妙高市美守2丁目 (一般国道292号との交点)	16.60				16.60							
2	4	1065	県道両津真野赤泊線	佐渡市原真 (県道佐渡一周線との交点)	佐渡市真野新町 (一般国道350号との交点)	17.30				17.30							
2	4	1065	県道両津真野赤泊線	佐渡市真野新町 (一般国道350号との交点)	佐渡市徳和 (県道佐渡一周線との交点)	20.90				20.90							
2	4	1066	県道白根西川巻線	新潟市西蒲区横戸	新潟市西蒲区旗屋(一般国道116号)	3.00				3.00							
2	4	1068	県道燕分水線	燕市野中才 (県道地藏堂中島線との交点)	燕市中島 (県道新潟寺泊線との交点)	3.00				3.00							
2	4	1069	県道長岡和島線	長岡市大島新町4丁目 (一般国道351号との交点)	長岡市線町3丁目 (一般国道351号との交点)	0.90				0.90							
2	4	1069	県道長岡和島線	長岡市与板町与板 (一般国道403号との交点)	長岡市島崎 (一般国道116号との交点)	9.70				9.70							

5-(1) 緊急輸送道路一覧表(緊急輸送道路ネットワーク計画 起・終点表)

区分	道路種別	路線番号	路線名	緊急輸送道路の路線別延長		道路管理者別延長							【参考】事業計画		備考	
				起点	終点	① 路線 延長 (km)  R6.3.28 供用済	② NEXCO 管理 延長 (km)	③ 国 管理 延長 (km)	④ 新潟県 管理 延長 (km)	⑤ 新潟市 管理 延長 (km)	⑥ 市町村 管理 延長 (km)	⑦ 新潟県 管理 臨港 道路 延長 (km)	⑧ 事業計 画全体 延長 (km)	⑨ ⑧のうち 供用済 延長 (km)		⑩ ⑧のうち 未供用 延長 (km)
2	4	1070	県道小出守門線	魚沼市千溝 (一般国道291号との交点)	魚沼市吉田 (一般国道352号との交点)	1.50			1.50							
2	4	1071	県道小千谷川口大和線	長岡市東川口 (一般国道17号との交点)	長岡市西川口 (県道川口塩殿線との交点)	0.70			0.70							
2	4	1071	県道小千谷川口大和線	南魚沼市浦佐 (県道市野江浦佐線との交点)	南魚沼市浦佐 (一般国道17号との交点)	0.60			0.60							
2	4	1073	県道鯨波宮川線	刈羽郡刈羽村大字井岡 (市道柏崎内方井岡線との交点)	刈羽郡刈羽村大字刈羽 (一般国道116号との交点)	1.87			1.87							
2	4	1077	県道上越頭城大湯線	上越市大湯区鯉ヶ池 (市道大湯1013号との交点)	上越市大湯区土底浜 (一般国道8号との交点)	0.60			0.60							
2	4	1081	県道佐渡縦貫線	佐渡市入川 (県道佐渡一周線との交点)	佐渡市梅津 (県道佐渡一周線との交点)	28.40			28.40							
2	4	1081	県道佐渡縦貫線	佐渡市上横山 (一般国道350号との交点)	佐渡市新穂 (県道両津真野赤泊線との交点)	5.90			5.90							
2	4	1081	県道佐渡縦貫線	佐渡市畑野 (県道両津真野赤泊線との交点)	佐渡市上川茂 (県道両津真野赤泊線との交点)	13.80			13.80							
2	4	1081	県道佐渡縦貫線	佐渡市下川茂 (県道両津真野赤泊線との交点)	佐渡市羽茂大橋 (県道佐渡一周線との交点)	13.20			13.20							
2	4	1083	県道川口塩殿線	長岡市西川口 (県道小千谷川口大和線との交点)	小千谷市大字塩殿 (一般国道117号との交点)	3.40			3.40							
2	4	1084	県道堀之内インター線	魚沼市根小屋 (堀之内インターチェンジ)	魚沼市根小屋 (県道柏崎高浜堀之内線との交点)	0.50			0.50							
2	4	1085	県道上越高田インター線	上越市大字島田 (一般国道18号との交点)	上越市大字向橋 (上越高田インターチェンジ)	3.80			3.80							
2	4	1087	県道名立谷浜インター線	上越市大字茶屋ヶ原 (名立谷浜インターチェンジ)	上越市名立区名立小泊 (一般国道8号との交点)	2.00			2.00							
2	4	1088	県道能生インター線	糸魚川市大字能生 (能生インターチェンジ)	糸魚川市大字能生 (一般国道8号との交点)	1.20			1.20							
2	4	1089	県道津川インター線	東蒲原郡阿賀町津川 (津川インターチェンジ)	東蒲原郡阿賀町津川 (一般国道49号との交点)	0.50			0.50							
2	4	1097	県道飯山斑尾新井線	妙高市大字原通 (県道大原関山停車場線との交点)	妙高市大字除戸 (一般国道292号との交点)	4.20			4.20							
2	6	1108	県道見附停車場線	見附市本所2丁目 (見附駅)	見附市本所1丁目 (県道見附中之島線との交点)	0.30			0.30							
2	6	1109	県道押切停車場線	長岡市池之島 (市道中之島64号線との交点)	長岡市中興野 (一般国道8号との交点)	2.20			2.20							
2	6	1111	県道南長岡停車場線	長岡市千歳1丁目 (市道東幹線1号との交点)	長岡市東大町 (一般国道17号との交点)	1.90			1.90							
2	6	1121	県道東三条停車場線	三条市東三条1丁目 (市道田島野線との交点)	三条市西裏館1丁目 (県道長岡見附三条線との交点)	1.50			1.50							
2	6	1123	県道直江津停車場線	上越市中央1丁目 (県道大湯上越線との交点)	上越市石橋1丁目 (一般国道8号との交点)	1.70			1.70							
2	6	1128	県道町屋越後堀之内停車場線	南魚沼市五箇 (一般国道17号との交点)	南魚沼市五箇 (県道五箇小出線との交点)	0.10			0.10							
2	6	1129	県道犀潟柿崎線	上越市柿崎区直海浜 (県道新井柿崎線との交点)	上越市柿崎区竹鼻 (一般国道8号との交点)	2.80			2.80							
2	6	1131	県道六日町停車場線	南魚沼市六日町 (一般国道17号との交点)	南魚沼市六日町 (一般国道291号との交点)	0.15			0.15							
2	6	1159	県道分水寺治線	燕市渡部 (県道新潟寺治線との交点)	長岡市寺治野積 (一般国道402号との交点)	2.70			2.70							
2	6	1164	県道白山停車場女池線	新潟市中央区白山浦2丁目	新潟市中央区神道寺2丁目(一般国道8号)	3.50				3.50						
2	6	1165	県道見附分水線	長岡市中条新田 (一般国道403号との交点)	燕市五千石 (一般国道116号との交点)	2.60			2.60							
2	6	1165	県道見附分水線	長岡市中之島 (県道見附中之島線との交点)	見附市今町2丁目 (県道長岡中之島見附線との交点)	0.78			0.78							
2	6	1173	県道中条乙線	胎内市羽黒 (一般国道7号との交点)	胎内市本郷 (県道笹口浜中条線との交点)	1.40			1.40							
2	6	1175	県道関山停車場線	妙高市大字関山 (県道大原関山停車場線との交点)	妙高市大字関山 (一般国道18号との交点)	0.50			0.50							
2	6	1177	県道岩沢停車場芋坂線	小千谷市真人町 (一般国道117号との交点)	小千谷市真人町 (県道小千谷十日町津南線との交点)	0.90			0.90							
2	6	1184	県道三和の新井線	上越市大字十二ノ木 (一般国道405号との交点)	上越市清里区荒牧 (県道青柳高田線との交点)	1.70			1.70							
2	6	1185	県道春日山城直江津線	上越市国府3丁目 (一般国道8号との交点)	上越市五智2丁目 (県道大湯上越線との交点)	1.30			1.30							
2	6	1188	県道五泉安田線	五泉市三本木2丁目 (県道新潟村松三川線との交点)	五泉市三本木 (市道駅前桜橋三本木線との交点)	0.09			0.09							

5-(1) 緊急輸送道路一覧表(緊急輸送道路ネットワーク計画 起・終点表)

区分	道路種別	路線番号	路線名	緊急輸送道路の路線別延長		道路管理者別延長							【参考】事業計画			備考	
				起点	終点	① 路線 延長 (km)  R6.3.28 供用済	② NEXCO 管理 延長 (km)	③ 国 管理 延長 (km)	④ 新潟県 管理 延長 (km)	⑤ 新潟市 管理 延長 (km)	⑥ 市町村 管理 延長 (km)	⑦ 新潟県 管理 臨港 道路 延長 (km)	⑧ 事業計 画全体 延長 (km)	⑨ ⑧のうち 供用済 延長 (km)	⑩ ⑧のうち 未供用 延長 (km)		
2	6	1194	県道辰巳中興線	佐渡市八幡 (一般国道350号との交点)	佐渡市八幡 (市道八幡幹線3号線との交点)	0.42			0.42								
2	6	1198	県道青柳高田線	上越市清里区荒牧 (県道三和新井線との交点)	上越市大字下稲塚 (県道新井柿崎線との交点)	2.20			2.20								
2	6	1202	県道米倉板山新発田線	新発田市新富町1丁目 (一般国道290号との交点)	新発田市本町1丁目 (県立新発田病院)	0.80			0.80								
2	6	1203	県道綱代浜新発田線	北蒲原郡聖籠町諏訪山 (町道山諏訪山連湯線との交点)	北蒲原郡聖籠町大夫 (県道新潟新発田村上線との交点)	0.90			0.90								
2	6	1205	県道高根村上線	村上市岩沢 (村上市役所朝日支所)	村上市小川 (一般国道7号との交点)	4.50			4.50								
2	6	1208	県道小揚猿沢線	村上市岩沢 (県道高根村上線との交点)	村上市猿沢 (一般国道7号との交点)	1.80			1.80								
2	6	1218	県道月潟西川線	新潟市西蒲区三方	新潟市西蒲区横戸	1.90			1.90								
2	6	1221	県道上町屋釜沢糸魚川線	糸魚川市南押上1丁目 (県道西中糸魚川線との交点)	糸魚川市押上1丁目 (一般国道8号との交点)	0.50			0.50								
2	6	1222	県道西中糸魚川線	糸魚川市上刈1丁目 (一般国道148号との交点)	糸魚川市大字大和川 (一般国道8号との交点)	4.01			4.01								
2	6	1224	県道地蔵堂中島線	燕市分水桜町 (県道五千石巻新潟線との交点)	燕市野中才 (県道燕分水線との交点)	0.60			0.60								
2	6	1227	県道室谷津川線	東蒲原郡阿賀町豊川甲 (県道室谷津川線との交点)	東蒲原郡阿賀町天満 (一般国道49号との交点)	3.80			3.80								
2	6	1242	県道七軒町見附線	長岡市池之島 (市道中之島64号線との交点)	見附市新町1丁目 (県道見附中之島線との交点)	5.00			5.00								
2	6	1253	県道浦川原犀潟停車場線	上越市浦川原区飯室 (一般国道253号との交点)	上越市大潟区犀潟 (一般国道8号との交点)	10.00			10.00								
2	6	1259	県道小猿黒井停車場線	上越市三ツ屋町 (一般国道8号との交点)	上越市三ツ屋町 (県道三ツ屋中央線との交点)	0.10			0.10								
2	6	1260	県道三条八王子線	三条市上須頃 (一般国道8号との交点)	燕市八王寺 (県道燕地蔵堂線との交点)	2.10			2.10								
2	6	1262	県道大原関山停車場線	妙高市大字原通 (県道飯山斑尾新井線との交点)	妙高市大字関山 (県道関山停車場線との交点)	2.50			2.50								
2	6	1263	県道長岡七日市線	長岡市古正寺町 (一般国道351号との交点)	長岡市塚町 (一般国道8号との交点)	0.40			0.40								
2	6	1265	県道下折立浦佐停車場線	南魚沼市老荷沢 (一般国道291号との交点)	南魚沼市浦佐 (県道市野江浦佐線との交点)	4.52			4.52								
2	6	1272	県道黒俣越後下関停車場線	岩船郡関川村大字上関 (一般国道113号との交点)	岩船郡関川村大字下関 (関川村役場)	0.37			0.37								
2	6	1274	県道与板北野線	長岡市与板町与板 (一般国道403号との交点)	長岡市和島北野 (県道寺泊西山線との交点)	5.30			5.30								
2	6	1282	県道佐渡空港線	佐渡市秋津 (佐渡空港)	佐渡市長江 (一般国道350号との交点)	0.50			0.50								
2	6	1286	県道岩船港線	村上市岩船港町 (臨港道路(岩船港線)との交点)	村上市上助淵 (一般国道7号との交点)	5.60			5.60								
2	6	1286	県道岩船港線	村上市七湊	村上市松山												
2	6	1290	県道曾野木一日市線	新潟市中央区太右衛門新田	新潟市中央区南長湯	3.20				3.20		1.10	0.24	0.86	供用済み区間は現時点では市道のため 未供用延長		
2	6	1314	県道笹口浜中条線	胎内市笹口浜 (一般国道113号との交点)	胎内市本郷 (県道中条乙線との交点)	5.10			5.10								
2	6	1321	県道釜谷内浦線	岩船郡粟島浦村釜谷 (釜谷漁港)	岩船郡粟島浦村字日ノ見山 (路線の終点)	6.00			6.00								
2	6	1333	県道中山竜光堀之内線	魚沼市竜光 (県道柏崎高浜堀之内線との交点)	魚沼市下島 (一般国道17号との交点)	1.10			1.10								
2	6	1349	県道鶴岡村上線	村上市大場沢 (朝日三面インターチェンジ)	村上市古渡路 (県道高根村上線との交点)	0.30			0.30								
2	6	1351	県道神立湯沢線	南魚沼郡湯沢町大字神立 (一般国道17号との交点)	南魚沼郡湯沢町大字湯沢 (一般国道17号との交点)	4.50			4.50								
2	6	1362	県道後谷黒田上越妙高停車場線	上越市大和2丁目 (県道上小沢上越妙高停車場線との交点)	上越市大和2丁目 (県道上越野田新井線との交点)	0.20			0.20								
2	6	1363	県道市野江浦佐線	南魚沼市浦佐 (県道小千谷川口大和線との交点)	南魚沼市浦佐 (県道下折立浦佐停車場線との交点)	0.40			0.40								
2	6	1363	県道市野江浦佐線	南魚沼市浦佐 (県道下折立浦佐停車場線との交点)	南魚沼市浦佐 (一般国道17号との交点)	0.70			0.70								
2	6	1372	県道五箇小出線	南魚沼市五箇 (県道町屋越後堀之内停車場線との交点)	魚沼市青島 (市道青島本線との交点)	3.00			3.00								
2	6	1372	県道五箇小出線	魚沼市青島 (市道向山青島本線との交点)	魚沼市青島 (市道向山青島線との交点)	0.86			0.86								
2	6	1374	県道五千石巻新潟線	燕市五千石 (一般国道116号との交点)	燕市分水桜町 (県道地蔵堂中島線との交点)	0.70			0.70								

5-(1) 緊急輸送道路一覧表(緊急輸送道路ネットワーク計画 起・終点表)

区分	道路種別	路線番号	路線名	緊急輸送道路の路線別延長		道路管理者別延長										備考	
				起点	終点	① 路線 延長 (km)  R6.3.28 供用済	② NEXCO 管理 延長 (km)	③ 国 管理 延長 (km)	④ 新潟県 管理 延長 (km)	⑤ 新潟市 管理 延長 (km)	⑥ 市町村 管理 延長 (km)	⑦ 新潟県 管理 臨港 道路 延長 (km)	⑧ 事業計 画全体 延長 (km)	⑨ ⑧のうち 供用済 延長 (km)	⑩ ⑧のうち 未供用 延長 (km)		
2	6	1378	県道大口与板線	長岡市与板町本与板 (一般国道403号との交点)	長岡市与板町本与板 (県道与板北野線との交点)	0.60			0.60								
2	6	1393	県道礼拝長岡線	柏崎市西山町礼拝 (県道寺泊西山線との交点)	柏崎市西山町池浦 (一般国道116号との交点)	0.50			0.50								
2	6	1393	県道礼拝長岡線	柏崎市西山町内方 (市道柏崎内方并岡線との交点)	長岡市大積田代町 (一般国道8号との交点)	7.80			7.80								
2	6	1397	県道上山山田辺里線	村上市下相川 (村上山辺里インターチェンジ)	村上市山辺里 (一般国道7号との交点)	0.70			0.70								
2	6	1402	県道榎ヶ橋長政線	胎内市下館 (県道胎内二王子公園羽黒線との交点)	胎内市黒川 (一般国道7号との交点)	1.30			1.30								
2	6	1428	県道西野谷新田新井線	妙高市大字長森 (新井スマートインターチェンジ)	妙高市大字長森 (一般国道18号との交点)	0.10			0.10								
2	6	1462	県道湯沢温泉線	南魚沼郡湯沢町大字湯沢 (県道神立湯沢線との交点)	南魚沼郡湯沢町大字湯沢 (一般国道17号との交点)	2.90			2.90								
2	6	1468	県道大潟上越線	上越市港町2丁目 (中央埠頭1号臨港道路との交点)	上越市港町2丁目 (一般国道350号との交点)	0.42			0.42								
2	6	1468	県道大潟上越線	上越市港町1丁目 (一般国道350号との交点)	上越市中央1丁目 (県道直江津停車場線との交点)	1.70			1.70								
2	6	1468	県道大潟上越線	上越市五智1丁目 (県道直江津停車場線)	上越市大字虫生岩戸 (一般国道8号との交点)	3.30			3.30								
2	6	1472	県道市村松長倉線	長岡市市村松町 (県道柏崎高浜堀之内線との交点)	長岡市横枕町 (市道東幹線79号線との交点)	1.93			1.93								
2	6	1488	県道三ツ屋中央線	上越市三ツ屋町 (県道小猿屋黒井停車場線との交点)	上越市中央1丁目 (県道大潟上越線との交点)	1.90			1.90								
2	6	1498	県道長岡中之島見附線	長岡市要町1丁目 (一般国道404号との交点)	長岡市殿町2丁目 (一般国道352号との交点)	2.30			2.30								
2	6	1498	県道長岡中之島見附線	見附市今町2丁目 (県道見附分水線との交点)	見附市坂井町 (一般国道8号との交点)	2.39			2.39								
2	6	1498	県道長岡中之島見附線	長岡市中之島 (一般国道8号との交点)	長岡市中之島 (県道見附中之島線との交点)	1.30			1.30								
2	6	1530	県道村上停車場線	村上市有町 (市道肴町線との交点)	村上市大町 (県道村上神林線との交点)	1.03			1.03								
2	6	1531	県道村上神林線	村上市上町 (県道村上停車場線との交点)	村上市山居町2丁目 (県道岩船港線との交点)	1.60			1.60								
2	6	1535	県道八幡新田島湯線	新発田市八幡新田 (一般国道290号との交点)	新発田市六日町 (県道新発田津川線との交点)	0.79			0.79								
2	6	1535	県道八幡新田島湯線	新発田市五十公野 (県道新発田津川線との交点)	新発田市島湯 (一般国道7号との交点)	3.10			3.10								
2	6	1537	県道塚野目代官島線	三条市塚野目6丁目 (一般国道403号との交点)	三条市大宮新田 (一般国道403号三条北バイパスとの交点)	1.80			1.80								
2	6	1565	県道郷土資料館線	新潟市中央区稲荷町	新潟市中央区緑町	0.10				0.10							
2	6	1574	県道寺泊西山線	長岡市上桐 (一般国道116号との交点)	長岡市和島北野 (県道与板北野線との交点)	1.70			1.70								
2	6	1574	県道寺泊西山線	柏崎市西山町礼拝 (県道礼拝長岡線との交点)	柏崎市西山町黒部 (一般国道116号との交点)	1.40			1.40								
2	6	1579	県道上越脇野田新井線	上越市新光町3丁目 (一般国道8号との交点)	上越市西城町1丁目 (県道高田停車場線との交点)	5.40			5.40								
2	6	1579	県道上越脇野田新井線	上越市大手町 (県道高田停車場線との交点)	上越市大和2丁目 (県道後谷黒田上越妙高停車場線との交点)	2.80			2.80								
2	6	1579	県道上越脇野田新井線	(県道上小沢上越妙高停車場線との交点)	上越市大字寺町 (一般国道18号との交点)	2.80			2.80								
2	6	1584	県道新井中郷線	妙高市大字姫川原 (一般国道292号との交点)	上越市中郷区市屋 (一般国道18号との交点)	5.70			5.70								
2	6	1587	県道三川インター線	東蒲原郡阿賀町谷沢 (県道新潟村松三川線との交点)	東蒲原郡阿賀町吉津 (一般国道49号との交点)	4.70			4.70								
2	6	1589	県道小千谷長岡線	小千谷市大字横渡 (一般国道291号との交点)	長岡市妙見町 (一般国道17号との交点)	2.20			2.20								
2	6	1591	県道中条インター線	胎内市音笑 (県道中条紫雲寺線との交点)	胎内市船戸 (一般国道7号との交点)	4.10			4.10								
2	7		戸頭保坂線	新潟市南区保坂	新潟市南区戸頭	4.70				4.70							
2	7	201304	巻1-304号線	新潟市西蒲区下和納	新潟市西蒲区中郷屋	4.23				4.23							
2	7	001127	本町下興屋線	新潟市秋葉区下興野町(一般国道460号)	新潟市秋葉区新津本町3丁目	1.17				1.17							
2	7	024122	西4-122号線	新潟市西区新通	新潟市西区新通	1.42				1.42							
2	7	001A73	曾和インター信濃町線1号(西大通り)	新潟市西区曾和(一般国道116号)	新潟市中央区堀割町	9.10				9.10							
2	7	001B73	曾和インター信濃町線2号(西大通り)	新潟市中央区信濃町(一般国道402号)	新潟市中央区堀割町	0.40				0.40							
2	7	002510	鵜ノ子茅野山線	新潟市江南区早苗1丁目	新潟市江南区茅野山(一般国道49号)	1.57				1.57							
2	7	026046	西6-46号線	新潟市西区新通	新潟市西区新田	0.69				0.69							

5-(1) 緊急輸送道路一覧表(緊急輸送道路ネットワーク計画 起・終点表)

区分	道路種別	路線番号	路線名	緊急輸送道路の路線別延長		道路管理者別延長							備考			
				起点	終点	① 路線 延長 (km)  R6.3.28 供用済	② NEXCO 管理 延長 (km)	③ 国 管理 延長 (km)	④ 新潟県 管理 延長 (km)	⑤ 新潟市 管理 延長 (km)	⑥ 市町村 管理 延長 (km)	⑦ 新潟県 管理 臨港 道路 延長 (km)		⑧ 事業計 画全体 延長 (km)	⑨ ⑧のうち 供用済 延長 (km)	⑩ ⑧のうち 未供用 延長 (km)
2	7	026053	西6-53号線	新潟市西区新田	新潟市西区新田	0.70				0.70						
2	7	072078	黒埼2-78号線	新潟市西区新田	新潟市西区大潟	0.73				0.73						
2	7	072048	黒埼2-48号線	新潟市西区大潟	新潟市西区木場	0.04				0.04						
2	7	072163	黒埼2-163号線	新潟市西区木場	新潟市西区木場	1.43				1.43						
2	7	001858	河井赤鎧線	新潟市西蒲区河井	新潟市西蒲区赤鎧	1.12				1.12						
2	7	102359	豊栄2-359号線	新潟市北区森下	新潟市北区森下	0.29				0.29						
2	7	102360	豊栄2-360号線	新潟市北区森下	新潟市北区森下	0.33				0.33						
2	7	042159	南2-159号線	新潟市中央区花園1丁目	新潟市中央区天神1丁目	0.10				0.10						
2	7	0T1A25	笹口紫竹山線	新潟市中央区天神1丁目	新潟市中央区紫竹山5丁目	1.45				1.45						
2	7	001B25	弁天橋姥ヶ山線	新潟市中央区紫竹山5丁目	新潟市中央区姥ヶ山	1.80				1.80						
2	7	047052	南7-52号線	新潟市中央区姥ヶ山	新潟市中央区姥ヶ山	0.30				0.30						
2	7	131480	亀田1-480号線	新潟市江南区亀田早通	新潟市江南区東早通	1.40				1.40						
2	7	051035	東1-35号線	新潟市東区末広町	新潟市東区末広町	0.05				0.05						
2	7	002056	上大川前通西湊町通線	新潟市中央区船場町1丁目	新潟市中央区桂川岸通2丁目(一般国道7号)	0.30				0.30						
2	7	033174	中央3-174号線	新潟市中央区船場町2丁目	新潟市中央区船場町2丁目	0.05				0.05						
2	7	033087	中央3-87号線	新潟市中央区船場町2丁目	新潟市中央区船場町2丁目	0.30				0.30						
2	7	033163	中央3-163号線	新潟市中央区緑町	新潟市中央区船場町	0.10				0.10						
2	7	033129	中央3-129号線	新潟市中央区入船町5丁目	新潟市中央区福荷町	0.50				0.50						
2	7	0T1A33	一番堀通入船線1号	新潟市中央区入船町5丁目	新潟市中央区入船町4丁目	0.40				0.40						
2	7		新津2-860号線	新潟市秋葉区新津東町3丁目	新潟市秋葉区新津東町3丁目	0.15				0.15						
2	7		西7-47号線	新潟市西区小新5丁目	新潟市西区小新5丁目	0.37				0.37						
2	7		黒埼1-286号線	新潟市西区山田	新潟市西区山田	0.07				0.07						
2	7		山の下河渡線	新潟市東区古湊町	新潟市東区古湊町	0.23				0.23						
2	7		榎山の下線	新潟市東区古湊町	新潟市東区古湊町	0.35				0.35						
2	7		卸新町線	新潟市東区竹尾	新潟市東区竹尾	0.31				0.31						
2	7		東6-94号線	新潟市東区竹尾	新潟市東区下場	0.71				0.71						
2	7		嘉瀬蔵岡線2号	新潟市中央区姥ヶ山	新潟市中央区姥ヶ山	0.64				0.64						
2	8		岡野新田1号線	三条市岡野新田 (栄スマートインターチェンジ下り)	三条市一ツ屋敷新田(一般国道8号)	1.24					1.24					
2	8		岡野新田2号線	三条市福島新田 (栄スマートインターチェンジ上り)	三条市岡野新田	0.31					0.31					
2	8		水道町廿六木線	燕市東太田(一般国道289号)	燕市東太田	0.34					0.34					
2	8		相川203号線	佐渡市相川下戸村	佐渡市相川下戸浜町	0.84					0.84					
2	8		28号線	岩船郡粟島浦村釜谷	岩船郡粟島浦村字日ノ見山	10.56					10.56					
2	8		青島本線	魚沼市青島	魚沼市青島	1.14					1.14					
2	8		向山青島本線	魚沼市青島	魚沼市青島	0.07					0.07					
2	8		向山青島線	魚沼市青島	魚沼市青島	0.28					0.28					
2	8	B01064	中之島64号線	長岡市池之島	長岡市池之島	0.20					0.20					
2	8	A01079	東幹線79号線	長岡市横枕町(一般国道17号)	長岡市横枕町	0.08					0.08					
2	8	A02082	西幹線82号線	長岡市高野町(一般国道352号)	長岡市福戸町	1.10					1.10					
2	8	A43144	上川西144号線	長岡市福戸町	長岡市巻島1丁目(一般国道352号)	1.91					1.91					
2	8	30	旭町東栄線	小千谷市東栄1丁目(一般国道291号)	小千谷市旭町(一般国道351号)	0.65					0.65					
2	8		上助測羽黒線	村上市上助測 (村上瀬波温泉インターチェンジ)	村上市羽黒町	1.50					1.50					
2	8		肴町線	村上市肴町	村上市肴町(一般国道345号)	0.16					0.16					
2	8		桃川牧目線	村上市牧目(一般国道7号)	村上市牧目(一般国道345号)	1.60					1.60					
2	8		荻荷沢11号線	南魚沼市荻荷沢(大和インターチェンジ)	南魚沼市荻荷沢	0.47					0.47					
2	8		羽黒町二之町線	村上市羽黒町	村上市羽黒町	0.34					0.34					
2	8		飯野門線	村上市上町	村上市二之町	0.25					0.25					
2	8		大町市役所線	村上市大町	村上市三之町	0.16					0.16					
2	8		七湊一号線	村上市七湊	村上市七湊	0.13					0.13					
2	8		松山一号線	村上市村上	村上市七湊	0.18					0.18					
2	8		緑町松山線	村上市村上	村上市村上	0.52					0.52					
2	8		山諏訪山蓮湯線	北蒲原郡聖籠町諏訪山	北蒲原郡聖籠町諏訪山	0.05					0.05					
2	8		聖籠中学校線	北蒲原郡聖籠町諏訪山	北蒲原郡聖籠町諏訪山	0.23					0.23					
2	8		原ヶ崎横場線	南蒲原郡田上町原ヶ崎新田	南蒲原郡田上町原ヶ崎新田	0.11					0.11					
2	8		上新田市野坪線	見附市上新田町	見附市葛巻町	2.39					2.39					
2	8		十二ノ木線	見附市葛巻町字瀧渡	見附市昭和町1丁目	0.39					0.39					
2	8		大島164号線	三条市須頃二丁目	三条市上須頃	1.72					1.72					
2	8		上須頃258号線	三条市上須頃	三条市上須頃	0.26					0.26					
2	8		新保裏館線	三条市旭町二丁目	三条市旭町二丁目	0.58					0.58					
2	8		広域8号線	燕市吉田西太田	燕市吉田西太田	0.44					0.44					

5-(1) 緊急輸送道路一覧表(緊急輸送道路ネットワーク計画 起・終点表)

区分	道路種別	路線番号	路線名	緊急輸送道路の路線別延長		道路管理者別延長							備考		
				起点	終点	① 路線延長 (km) R6.3.28 供用済	② NEXCO 管理 延長 (km)	③ 国 管理 延長 (km)	④ 新潟県 管理 延長 (km)	⑤ 新潟市 管理 延長 (km)	⑥ 市町村 管理 延長 (km)	⑦ 新潟県 管理 臨港 道路 延長 (km)		⑧ 事業計 画全体 延長 (km)	⑨ ⑧のうち 供用済 延長 (km)
2	8		西小千谷停車場線	小千谷市内1丁目	小千谷市内1丁目	0.05					0.05				
2	8		906号線	長岡市千歳2丁目	長岡市千歳1丁目	0.13					0.13				
2	8		東幹線1号線	長岡市千歳1丁目	長岡市千歳2丁目	0.24					0.24				
2	8		584号線	長岡市宮原2丁目	長岡市千歳1丁目	0.15					0.15				
2	8		西幹線75号線	長岡市寺島町	長岡市蓮湯5丁目	0.32					0.32				
2	8		上川西313号線	長岡市寺島町	長岡市千秋3丁目	0.24					0.24				
2	8		上川西334号線	長岡市千秋2丁目	長岡市千秋2丁目	0.10					0.10				
2	8		西幹線1号線	長岡市蓮湯5丁目	長岡市蓮湯4丁目	0.28					0.28				
2	8		西幹線3号線	長岡市蓮湯4丁目	長岡市蓮湯町	0.72					0.72				
2	8		1号線	長岡市東坂之上町1丁目	長岡市大手通1丁目	0.06					0.06				
2	8		城平線	南魚沼郡湯沢町大字神立	南魚沼郡湯沢町大字神立	0.10					0.10				
2	8		市役所通線	南魚沼市六日町	南魚沼市六日町	0.04					0.04				
2	8		公園通り線	南魚沼市浦佐	南魚沼市浦佐	0.24					0.24				
2	8		本町日渡線	魚沼市日渡新田	魚沼市小出島	0.14					0.14				
2	8		袖八大塚線	魚沼市日渡新田	魚沼市小出島	0.28					0.28				
2	8		川治昭和町線	十日町市寿町1丁目	十日町市寿町3丁目	0.43					0.43				
2	8		本町西線	十日町市錦町1丁目	十日町市春日町2丁目	0.40					0.40				
2	8		柏崎2-3号線	柏崎市宝町	柏崎市錦町	0.66					0.66				
2	8		柏崎2-45号線	柏崎市錦町字石ノ町	柏崎市鏡町	0.34					0.34				
2	8		柏崎2-157号線	柏崎市鏡町	柏崎市日石町字仲才身	0.21					0.21				
2	8		柏崎7-208号線	柏崎市北半田二丁目	柏崎市茨目一丁目	0.16					0.16				
2	8		柏崎内方井筒線	柏崎市西山町内方	刈羽郡刈羽村大字刈羽	0.12					0.12				
2	8		黒井貨物線	上越市大字黒井	上越市大字黒井	0.53					0.53				
2	8		黒井国道線	上越市大字黒井	上越市大字黒井	0.52					0.52				
2	8		小猿屋富岡線	上越市大字三田新田字	上越市富岡	0.34					0.34				
2	8		市役所大通大豆線	上越市木田2丁目	上越市木田1丁目	0.21					0.21				
2	8		市役所前通線	上越市木田1丁目	上越市新光町1丁目	0.11					0.11				
2	8		鴨島団地三号線	上越市鴨島3丁目	上越市新南町	0.26					0.26				
2	8		中央病院環状線	上越市新南町	上越市新南町	0.17					0.17				
2	8		中田原高田城址公園線	上越市本城町字二ノ丸	上越市南城町3丁目字馬場先	0.40					0.40				
2	8		仲道線	糸魚川市一の宮2丁目	糸魚川市一の宮2丁目	0.09					0.09				
2	8		竹厚中道線	糸魚川市竹ヶ花547番6	糸魚川市竹ヶ花	0.10					0.10				
2	8		古四王下西山道線	東蒲原郡阿賀町津川	東蒲原郡阿賀町津川	0.83					0.83				
2	8		芦沢工業団地線	東蒲原郡阿賀町津川	東蒲原郡阿賀町津川	0.91					0.91				
2	8		西幹線81号線	長岡市西津町	長岡市蓮湯町	4.34					4.34				
2	8		上川西147号線	長岡市蓮湯町	長岡市上野町	0.90					0.90				
2	8		八幡幹線3号線	佐渡市長木(国道350号)	佐渡市八幡	1.82					1.82				
2	8	11001	駅前桜橋三本木線	五泉市東本町2丁目	五泉市三本木	1.43					1.43				
2	8		赤田北方刈羽線	刈羽郡刈羽村刈羽	刈羽郡刈羽村刈羽	0.29					0.29				
2	8	1121	山本高山線	十日町市本町(一般国道117号)	十日町市春日町3丁目	0.80					0.80				
2	9		臨港道路入舟2号線	新潟市中央区入船町4丁目	新潟市中央区窪田町	0.40					0.40				
2	9		臨港道路入舟1号線	新潟市中央区窪田町	新潟市中央区西船見町	0.43					0.43				
2	9		臨港道路入舟臨港線	新潟市中央区西船見町	新潟市東区平和町	3.30					3.30				
2	9		臨港道路幹線2号線	柏崎市番町	柏崎市寿町	0.73					0.73				
2	9		臨港道路(岩船港線)	村上市八日市	村上市岩船港町	1.91					1.91				
2	9	15001D-1-34-F	万代島中央臨港道路	新潟市中央区万代島	新潟市中央区万代島	0.20					0.20				
2	9	15001D-1-37-F	万代島臨港道路1号線	新潟市中央区万代島	新潟市中央区万代	1.00					1.00				
2	9	15001D-1-38-F	万代島臨港道路2号線	新潟市中央区万代	新潟市中央区万代	0.20					0.20				
2	9	15001D-1-39-F	山の下2号線	新潟市東区古湊町	新潟市東区末広町	0.44					0.44				
2	9	15001D-1-25-G	東港臨港道路5号	新潟市北区横土居	新潟市北区横土居	0.54					0.54				
2	9	15001D-1-26-G	臨港道路西埠頭線	新潟市北区横土居	新潟市北区苞山	1.67					1.67				
2	9	15001D-1-31-G	中央埠頭(東)線	北蒲原郡聖籠町東港	北蒲原郡聖籠町東港	2.20					2.20				
2	9	15001D-1-32-G	中央埠頭(東)支線1号	北蒲原郡聖籠町東港	北蒲原郡聖籠町東港	0.15					0.15				
2	9	15003D-1-13	南埠頭臨港道路	上越市港町	上越市港町	0.10					0.10				
2	9	15003D-1-4	中央埠頭臨港道路	上越市港町	上越市直江津	0.20					0.20				
2	9	15003D-1-6	中央埠頭臨港道路	上越市直江津	上越市直江津	0.35					0.35				
2	9	15003D-1-6	東埠頭臨港道路	上越市直江津	上越市直江津	0.65					0.65				
2	9	15002D-1-1	臨港道路	佐渡市両津夷	佐渡市両津夷	0.56					0.56				
2	9	15002D-1-2	臨港道路	佐渡市両津夷	佐渡市両津夷	0.20					0.20				
2	9	15002D-1-6	臨港道路	佐渡市両津夷	佐渡市両津夷	0.50					0.50				
2	9	15002D-1-6	臨港道路	佐渡市両津夷	佐渡市両津夷	0.15					0.15				

5-(1) 緊急輸送道路一覧表(緊急輸送道路ネットワーク計画 起・終点表)

区分	道路種別	路線番号	路線名	緊急輸送道路の路線別延長		道路管理者別延長							【参考】事業計画			備考
				起点	終点	① 路線 延長 (km)  R6.3.28 供用済	② NEXCO 管理 延長 (km)	③ 国 管理 延長 (km)	④ 新潟県 管理 延長 (km)	⑤ 新潟市 管理 延長 (km)	⑥ 市町村 管理 延長 (km)	⑦ 新潟県 管理 臨港 道路 延長 (km)	⑧ 事業計 画全体 延長 (km)	⑨ ⑧のうち 供用済 延長 (km)	⑩ ⑧のうち 未供用 延長 (km)	
2	9	19012D-1-6	小木港北埠頭臨港道路	佐渡市小木町	佐渡市小木町	0.08						0.08				
2	9	19012D-1-5	小木港北埠頭臨港道路	佐渡市小木町	佐渡市小木町	0.23						0.23				
2	9	19012D-1-4	小木港北埠頭臨港道路	佐渡市小木町	佐渡市小木町	0.03						0.03				
2	9	19012D-1-3	小木港北埠頭臨港道路	佐渡市小木町	佐渡市小木町	0.10						0.10				
2	9	19050D-1-8	西埠頭2号臨港道路	長岡市寺泊上荒町	長岡市寺泊上荒町	0.25						0.25				
2	9	19050D-1-7	西埠頭臨港道路	長岡市寺泊上荒町	長岡市寺泊上荒町	0.10						0.10				
2	9	19004D-1-1	臨港道路幹線1号線	柏崎市番神	柏崎市番神	0.75						0.75				
2	9	19004D-1-10	臨港道路中浜埠頭線	柏崎市番神	柏崎市番神	0.22						0.22				
2	9	19004D-1-11	臨港道路中浜埠頭線	柏崎市番神	柏崎市番神	0.08						0.08				
2	9	19010D-1-7	臨港道路3号	糸魚川市寺島	糸魚川市寺島	0.32						0.32				
2	9	19010D-1-2	臨港道路1号	糸魚川市寺島	糸魚川市寺島	0.32						0.32				
2	9	19010D-1-5	臨港道路(寺島)	糸魚川市寺島	糸魚川市寺島	0.02						0.02				
2	9	19010D-1-3	西埠頭臨港道路	糸魚川市寺島	糸魚川市寺島	0.10						0.10				
2	9	19007D-1-2	臨港道路岩船港線	村上市岩船港町	村上市岩船港町	0.08						0.08				
2	9	19007D-1-6	臨港道路浜端1号線	村上市岩船港町	村上市岩船港町	0.35						0.35				
3	3	403	一般国道403号	新潟市秋葉区矢代田	新潟市秋葉区鎌倉	2.10					2.10					
3	3	403	一般国道403号	南蒲原郡田上町湯川(新潟市との境界)	三条市塚野目6丁目 (県道塚野目代官島線との交点)	16.00			16.00							
3	4	1001	県道新潟小須戸三条線	新潟市中央区鳥屋野	新潟市秋葉区子成場(一般国道460号)	13.50					13.50					
3	4	1001	県道新潟小須戸三条線	三条市上須頃 (三条MIZBEステーション)	三条市上須頃 (一般国道8号との交点)	0.42			0.42							
3	4	1002	県道新潟寺泊線	新潟市西区大野町	新潟市西区大野町	0.50					0.50					
3	4	1008	県道長岡見附三条線	三条市本町3丁目 (県道三条停車場線との交点)	三条市西裏館1丁目 (県道東三条停車場線との交点)	0.90			0.90							
3	4	1025	県道柿崎小国線	上越市柿崎区下小野 (県道柿崎牧線との交点)	柏崎市大字与板 (一般国道252号との交点)	26.90			26.90							
3	4	1028	県道塩沢大和線	南魚沼市関 (県道石打停車場線との交点)	南魚沼市関 (一般国道17号との交点)	0.50			0.50							
3	4	1028	県道塩沢大和線	南魚沼市長森 (市道長森下村線との交点)	南魚沼市麓 (一般国道291号との交点)	0.90			0.90							
3	4	1035	県道三条停車場線	三条市南新保 (三条駅)	三条市本町2丁目 (県道長岡見附三条線との交点)	1.00			1.00							
3	4	1037	県道柏崎停車場線	柏崎市駅前1丁目 (柏崎駅)	柏崎市西本町1丁目 (一般国道352号との交点)	0.60			0.60							
3	4	1044	県道新潟燕線	新潟市西区上新栄町5丁目 (一般国道402号)	新潟市西区亀貝(一般国道116号)	3.00					3.00					
3	4	1044	県道新潟燕線	新潟市西区木場	新潟市西蒲区木場	0.90					0.90					
3	4	1044	県道新潟燕線	新潟市西蒲区次島	新潟市西蒲区孫名	1.00					1.00					
3	4	1044	県道新潟燕線	燕市中央通2丁目 (県道燕停車場線との交点)	燕市秋葉町1丁目 (一般国道289号との交点)	0.90			0.90							
3	4	1046	県道新潟中央環状線	新潟市北区島見町	新潟市北区白勢町	1.40					1.40					
3	4	1046	県道新潟中央環状線	新潟市秋葉区覚路津	新潟市南区東笠巻新田	3.56					3.56					
3	4	1068	県道燕分水線	燕市蔵間 (県道桜町小池線との交点)	燕市下栗生津 (一般国道116号との交点)	2.70			2.70							
3	4	1075	県道十日町川西線	十日町市本町2丁目 (一般国道117号との交点)	十日町市子 (一般国道253号との交点)	1.90			1.90							
3	6	1121	県道東三条停車場線	三条市東三条1丁目 (東三条駅)	三条市東三条1丁目 (市道田島興野線との交点)	0.40			0.40							
3	6	1127	県道新津茨曾根燕線	新潟市南区茨曾根(一般国道8号)	新潟市南区大別當	1.40					1.40					
3	6	1129	県道犀潟柿崎線	上越市柿崎区直海浜 (上越市柿崎漁港)	上越市柿崎区直海浜 (県道新井柿崎線との交点)	0.20			0.20							
3	6	1161	県道燕停車場線	燕市本町2丁目 (燕駅)	燕市中央通3丁目 (県道新潟燕線との交点)	0.20			0.20							
3	6	1204	県道島見新発田線	新潟市北区島見町	新潟市北区白勢町	3.30					3.30					
3	6	1204	県道島見新発田線	北蒲原郡聖籠町藤寄 (一般国道7号との交点)	北蒲原郡聖籠町大夫興野 (一般国道113号との交点)	0.50			0.50							
3	6	1212	県道大面保内線	三条市月岡4丁目 (三条市総合運動公園)	三条市東大崎2丁目 (一般国道289号との交点)	2.55			2.55							
3	6	1218	県道月潟西川線	新潟市南区大別當	新潟市南区東長嶋	2.40					2.40					
3	6	1233	県道落合六日町線	南魚沼市野中 (三国川ダム)	南魚沼市二日町 (一般国道291号との交点)	10.50			10.50							
3	6	1250	県道新潟吉田線	新潟市南区東長嶋	新潟市西蒲区三ツ門	0.10					0.10					
3	6	1267	県道石打停車場線	南魚沼市関 (県道塩沢大和線との交点)	南魚沼市関 (路線の終点)	0.30			0.30							
3	6	1320	県道新津小須戸線	新潟市秋葉区新津本町4丁目	新潟市秋葉区矢代田	5.60					5.60					

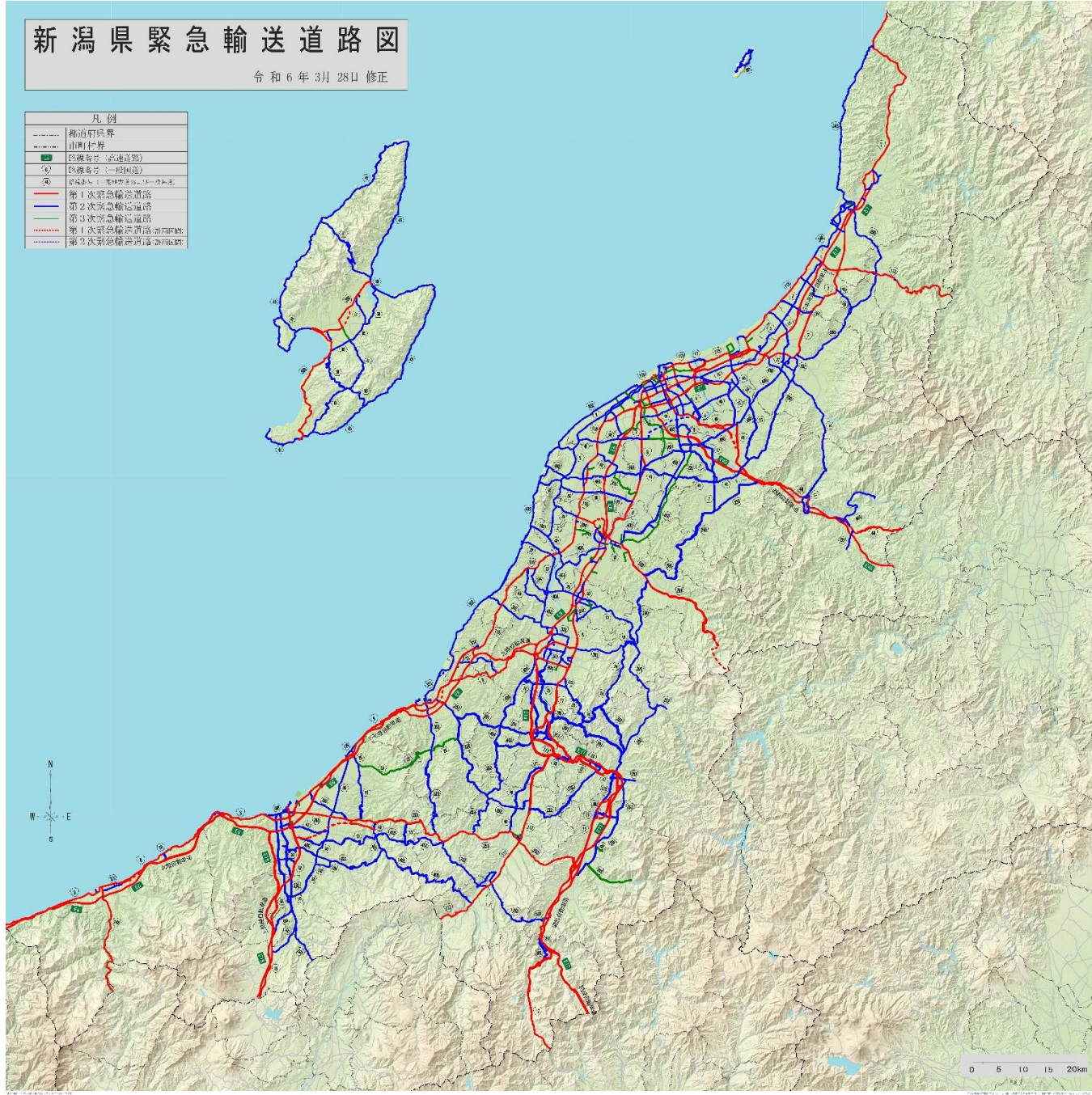
5-(1) 緊急輸送道路一覧表(緊急輸送道路ネットワーク計画 起・終点表)

区分	道路種別	路線番号	路線名	緊急輸送道路の路線別延長		道路管理者別延長										備考		
				起点	終点	① 路線延長 (km) R6.3.28 供用済	② NEXCO 管理 延長 (km)	③ 国 管理 延長 (km)	④ 新潟県 管理 延長 (km)	⑤ 新潟市 管理 延長 (km)	⑥ 市町村 管理 延長 (km)	⑦ 新潟県 臨港 道路 延長 (km)	⑧ 事業計 画全体 延長 (km)	⑨ ⑧のうち 供用済 延長 (km)	⑩ ⑧のうち 未供用 延長 (km)			
3	6	1327	県道十日町停車場線	十日町市駅通り (十日町駅)	十日町市本町4丁目 (一般国道117号との交点)	0.40			0.40									
3	6	1337	県道坂井猪子場新田線	三条市猪子場新田 (市道工業団地線との交点)	三条市猪子場新田 (一般国道8号との交点)	0.39			0.39									
3	6	1340	県道十日町千手線	十日町市本町6の1丁目 (一般国道117号との交点)	十日町市本町6の1丁目 (道の駅クロス10十日町)	0.16			0.16									
3	6	1379	県道糸郷谷白根線	新潟市西蒲区称名	新潟市西蒲区三ツ門	2.50				2.50								
3	6	1380	県道今井巻線	新潟市西蒲区巻甲	新潟市西蒲区巻甲	1.42				1.42								
3	6	1381	県道金井畑線	佐渡市千種 (一般国道350号との交点)	佐渡市寺田 (県道両津真野赤泊線との交点)	2.80			2.80									
3	6	1459	県道桜町小池線	燕市大曲字長田 (県道燕分水線との交点)	燕市小池 (小池第二工業団地)	1.62			1.62									
3	6	1498	県道長岡中之島見附線	長岡市撰田屋町 (市道宮内2号線との交点)	長岡市要町1丁目 (一般国道404号との交点)	1.16			1.16									
3	6	1498	県道長岡中之島見附線	長岡市高見町 (市道東幹線76号線との交点)	長岡市灰島新田 (一般国道8号との交点)	2.71			2.71									
3	6	1530	県道村上停車場線	村上市市田端町 (村上駅)	村上市市田端町 (市道南線との交点)	0.12			0.12									
3	7	001121	北上第6号覚路津線	新潟市秋葉区北潟(一般国道403号)	新潟市秋葉区覚路津	2.95				2.95								
3	7	002056	上大川前通西湊町通線	新潟市中央区林川通2丁目 (一般国道7号)	新潟市中央区上大川前通7(一般国道7号)	0.50				0.50								
3	7	0T1A02	山の下東港線1号	新潟市東区東新町(一般国道113号)	新潟市東区松崎1丁目	3.50				3.50								
3	7	053507	東3-507号線	新潟市東区松崎1丁目	新潟市東区松崎2丁目	0.50				0.50								
3	7	051C02	山の下東港線2号	新潟市東区松崎2丁目	新潟市東区海老ヶ瀬	0.90				0.90								
3	7	053508	東3-508号線	新潟市東区海老ヶ瀬	新潟市東区津島屋8丁目(一般国道113号)	0.40				0.40								
3	7	0T1A44	浜浦町東堀通線	新潟市中央区東中通2番町 (一般国道116号)	新潟市中央区東堀通4番町	0.50				0.50								
3	7	0T1A42	新潟島屋線1号	新潟市中央区東堀通4番町	新潟市中央区八千代2丁目	0.80				0.80								
3	7	0T1A22	東港線	新潟市中央区八千代2丁目	新潟市中央区万代1丁目(一般国道7号)	0.70				0.70								
3	7	032163	中央2-163号線	新潟市中央区関新1丁目(一般国道116号)	新潟市中央区関新1丁目	0.13				0.13								
3	7	032156	中央2-156号線	新潟市中央区関新1丁目	新潟市中央区白山浦2丁目	0.93				0.93								
3	7	0T1A50	小針線	新潟市西区青山(一般国道402号)	新潟市西区寺地	2.70				2.70								
3	7	0T1B50	小針線2号	新潟市西区寺地	新潟市西区山田(一般国道116号)	0.70				0.70								
3	7	047084	南7-84号線	新潟市江南区太右工門新田	新潟市江南区太右工門新田	0.24				0.24								
3	7	047346	南7-346号線	新潟市江南区太右工門新田	新潟市江南区太右工門新田	0.84				0.84								
3	7	072169	黒埼2-169号線	新潟市西区木場	新潟市西区大野町	3.51				3.51								
3	7		東8-273号線	新潟市江南区丸山ノ内善之丞組	新潟市江南区茗荷谷	0.36				0.36								
3	8	20	大潟20号線	上越市大潟区蜘蛛ヶ池	上越市大潟区蜘蛛ヶ池	0.52					0.52							
3	8	1019	大潟1019号線	上越市大潟区蜘蛛ヶ池	上越市大潟区蜘蛛ヶ池	0.18					0.18							
3	8	1013	大潟1013号線	上越市大潟区蜘蛛ヶ池	上越市大潟区蜘蛛ヶ池	0.34					0.34							
3	8		南線	村上市市田端町	村上市上町	1.10					1.10							
3	8		矢田中曾根新田線	三条市新堀	三条市善久寺(一般国道8号)	1.06					1.06							
3	8	8	大河津線	見附市本所2丁目	見附市葛巻	1.63					1.63							
3	8		蓮湯新田別行線	北蒲原郡聖籠町蓮湯	北蒲原郡聖籠町東港6丁目	1.33					1.33							
3	8		岡野新田2号線	三条市岡野新田	三条市川通中町	0.60					0.60							
3	8		岡野新田13号線	三条市川通中町	三条市川通中町	0.34					0.34							
3	8		三貫地塚野目2号線	三条市塚野目4丁目	三条市大宮新田宇赤田	1.60					1.60							
3	8		燕三条停車場線	燕市井土巻3丁目	燕市井土巻3丁目	0.21					0.21							
3	8		東幹線76号線	長岡市高見町	長岡市高見町	0.55					0.55							
3	8		黒井国道線	上越市頸城区西福島	上越市大字黒井	0.14					0.14							
3	8		頸城街路線	上越市頸城区西福島	上越市頸城区下吉	0.53					0.53							
3	8		三田新田下源入線	上越市三田新田	上越市三田新田	0.23					0.23							
3	8		三ツ橋三田新田線	上越市三田新田	上越市三田新田	0.26					0.26							
3	8		宮内2号線	長岡市撰田屋町	長岡市撰田屋町	0.12					0.12							
3	8		和島8号線	長岡市島崎	長岡市島崎	0.09					0.09							
3	8		長森下村線	南魚沼市長森	南魚沼市長森	0.64					0.64							
3	8		長森作田線	南魚沼市長森	南魚沼市長森	0.30					0.30							
						第1次緊急輸送道路	1,401.68	419.60	661.10	286.10	33.08	1.80	0.00	92.38	42.66			49.72
						第2次緊急輸送道路	1,987.31	0.00	0.00	1,598.47	317.37	52.56	18.91	20.74	2.24			18.50
						第3次緊急輸送道路	151.34	0.00	0.00	76.73	62.84	11.77	0.00	0.00	0.00			0.00
						合計	3,540.33	419.60	661.10	1,961.30	413.29	66.13	18.91	113.12	44.90			68.22

# 新潟県緊急輸送道路図

令和6年3月28日修正

凡例	
-----	郡治町界
-----	市町村界
	国道番号（高速道路）
	国道番号（一般国道）
	国道番号（支線国道）
	第1次緊急輸送道路
	第2次緊急輸送道路
	第3次緊急輸送道路
	第1次緊急輸送道路沿線
	第2次緊急輸送道路沿線



## 5-(2) 県内各機関のヘリコプターの仕様等

### 1 新潟県消防防災航空隊

連絡先 電話 025-270-0263  
(夜間) 025-285-5511 (県庁警備員室)

愛称	はくちょう
型式	アグスタ式 AW139型
最大速度	310 km/h
航続距離※1	857 km (予備燃料を除く)
航続時間※1	4時間03分 (予備燃料を除く)
最大運航高度※2	約6,096 m
座席数	15席 (乗員含む)
常駐場所	新潟空港内

### 2 新潟県警察航空隊

連絡先 電話 025-285-0110 (内 3810 航空隊)  
(夜間) " - " - " (総合当直)

愛称	こしかぜ	ときかぜ
型式	レオナルド式 AW139型	ベル式 412EP型
最大速度	309 km/h	260 km/h
航続距離※1	1,014 km (予備燃料を除く)	680 km (予備燃料を除く)
航続時間※1	3時間55分 (予備燃料を除く)	3時間 (予備燃料を除く)
最大運航高度※2	約6,000 m※	約6,000 m※
座席数	14席 (乗員含む)	15席 (乗員含む)
常駐場所	新潟空港内	新潟空港内

### 3 第九管区海上保安本部

連絡先 電話 025-285-0118 (内 3315、3316 環境防災課)  
(夜間) 025-285-0122 (警備救難部運用司令センター)

愛称	らいちょう	みさご
型式	アグスタ式 AW139型	シコルスキー式 S76D型
最大速度	309 km/h	287 km/h
航続距離※1	-	-
航続時間※1	-	-
最大運航高度※2	-	-
座席数	15席 (乗員含む)	14席 (乗員含む)
常駐場所	新潟空港内	巡視船「えちご」に搭載

### 4 航空自衛隊新潟救難隊

連絡先 電話 025-273-9211 (内 218 飛行班)  
(夜間) " - " - " (内 213 救難隊当直)

愛称	ヒーロー	2機常駐
型式	シコルスキー式 UH-60J	
最大速度	260 km/h	
航続距離※1	1,200 km (予備燃料を除く)	
航続時間※1	5時間30分 (予備燃料を除く)	
最大運航高度※2	約4,200 m※	
座席数	14席 (乗員含む)	
常駐場所	新潟救難隊基地内 (新潟空港内)	

- 5 新潟県東部ドクターヘリ（基地病院：新潟大学医歯学総合病院）  
 連絡先 電話 025-368-9096（ドクターヘリ運航管理室）  
 （夜間）025-223-6161（代表）

形式	レオナルド式 AW109SP型
最大速度	280km/h
進出距離	片道150km～190km
定員	7名
待機場所	新潟大学医歯学総合病院又は新潟市中央区内の地上ヘリポート

- 6 新潟県西部ドクターヘリ（基地病院：長岡赤十字病院）  
 連絡先 電話 0258-28-5140（ドクターヘリ運航管理室）  
 （夜間）0258-28-3600（代表）

形式	レオナルド式 AW109SP型
最大速度	280km/h
進出距離	片道150km～190km
定員	7名
待機場所	長岡赤十字病院

- 7 北陸地方整備局  
 連絡先 電話 025-280-8880（代表）  
 （夜間）〃-〃-〃（代表）

愛称	ほくりく
型式	レオナルド式 AW139型
最大速度	約240km/h
航続時間※1	最大4時間
最大運航高度※2	約3,000m
座席数	11席（乗員含む）
常駐場所	新潟空港内

- ※1 航続距離・時間は、搭乗人数、登載貨物重量、搭載燃料等により異なる。  
 ※2 最大運航高度は、機体の性能上の最大値を示してあるが、搭乗員が酸素供給装置を装着していない場合は、内部規則の規定により、約3,000mに制限される。

5-(3)

海上保安庁の巡視船艇、航空機の輸送力の基準

1 巡視船艇

区分 船型		乗船可能人員(人)		搭載可能 物資 (トン)
		限定沿海で3時間 以内とした場合	1.5時間未満の 平水の場合	
巡 視 船	ヘリコプター2機搭載型	860	990	250
	ヘリコプター1機搭載型 (りゅうきゅう及びだいせん)	442	566	230
	ヘリコプター1機搭載型 (りゅうきゅう及びだいせんを除く)	420	480	230
	3,500トン型	713	804	363
	3,000トン型	1,150	1,312	328
	1,000トン型(はてるま型)	141	165	240
	1,000トン型(えりも型)	135	135	57
	1,000トン型(わかさ型)	270	320	90
	1,000トン型(くにがみ型)	125	146	200
	1,000トン型(いわみ型)	122	143	190
	500トン型	115	135	70
	350トン型	115	135	70
	特350トン型	115	135	70
	350トン型(あまみ型)	36	36	29
	350トン型(とから型)	47	50	30
	180トン型	28	28	46
	特130トン型	36	41	20
	巡 視 艇	35メートル型	37	40
30メートル型		36	41	20
特23メートル型		48	56	14
23メートル型		48	56	14
20メートル型		26	28	14
15メートル型		20	22	5
測 量 船	昭洋型	682	778	400
	拓洋型	475	550	320
	明洋型	200	220	65
	天洋型	200	200	65
	20m型	13	16	11
灯 台 見 回 船	23m型	13	16	11
	17m型	8	10	8
	15m型 ※搭載ゴムボートを降ろした場合	5 ※15	5 ※18	3

(注) 1 乗船可能人員及び搭載可能物資は、いずれか一つの場合の目安を示す。

- 2 乗船可能人員については、船舶安全法に基づく臨時検査を受けた場合を想定した目安とする。  
ただし、乗組員は除く。
- 3 搭載可能物資については、海上平穏な場合の基準とし、気象状況、物資の形状等によってはこの目安以下となる。

## 2 航空機

区分		搭載可能 人 員 (人)	搭載可能物資 (キログラム)	搭載可能物資最大容積 (センチメートル) (高さ×幅×奥行き)
型 式				
固 定 翼 航 空 機	ガルフストリーム・エアロスペース 式G-V型	22	656	85×90×90
	ダッソー・ブレゲー式 ミステールファルコン900型	18	459	60×70×100
	ボンバルディア式 DHC-8-315型	32	1,080	150×125×150
	サーブ・スカニア式 SAAB340B型	27	900	150×80×110
	ビーチクラフト式B300型	14	791	120×58×90
回 転 翼 航 空 機	ユーロコプター式 EC225LP型	21	1,355	129×119×168
	アエロスパシアル式 AS332L1型	19	482	135×135×160
	アグスタ式AW139型	15	156	112×118×182
	シコルスキー式S-76C型	14	245	125×70×175
	シコルスキー式S-76D型	14	101	125×70×175
	ベル式 412型	15	141	140×100×65
	ベル式 212型	11	439	140×100×65
ベル式 206B型	5	76	40×60×40	

- (注) 1 搭載可能物資は、運航に必要な乗員及び物品等を搭載し、燃料を満載（回転翼航空機は増槽タンクを除き満載）にした時のものである。
- 2 気象状況、飛行距離、高度、物資の形状等により、表記が異なることがある。

5-(4)-ア 県内飛行場外離着陸場（新潟県消防防災航空隊通年申請）

新潟地区

令和8年3月31日現在 119箇所

No.	管轄消防本部	飛行場外離着陸場名	住所	座標(緯度・経度) ※世界測地系
1	新潟市 消防局	新潟県庁臨時	新潟県新潟市中央区新光町4-1 新潟県庁駐車場内ヘリポート	北緯37度54分14秒 東経139度01分24秒
2		新潟県消防学校	新潟県新潟市西区曾和100-1 新潟県消防学校	北緯37度50分40秒 東経138度56分33秒
3		間瀬多目的広場	新潟県新潟市西蒲区間瀬地内 こめぐりの郷公園	北緯37度44分16秒 東経138度47分41秒
4		下越病院	新潟県新潟市秋葉区東金沢1459-1 下越病院ヘリポート	北緯37度48分11秒 東経139度08分47秒
5		新潟市民病院	新潟県新潟市中央区鐘木463番地7 新潟市民病院ヘリポート	北緯37度52分33秒 東経139度02分29秒
6		新潟大学病院	新潟県新潟市中央区旭町通1番町754番地 新潟大学医歯学総合病院ヘリポート	北緯37度55分08秒 東経139度02分10秒
7		新潟市消防局	新潟県新潟市中央区鐘木257番地1 新潟市消防局ヘリポート	北緯37度52分43秒 東経139度02分37秒
8		済生会新潟病院	新潟県新潟市西区寺地280-7 済生会新潟病院	北緯37度52分41秒 東経139度00分18秒

上越地区

No.	管轄消防本部	飛行場外離着陸場名	住所	座標(緯度・経度) ※世界測地系
9	糸魚川市 消防本部	筒石港南公園	新潟県糸魚川市大字筒石284 筒石漁港南公園	北緯37度07分54秒 東経138度03分07秒
10		青海シーサイドパーク 多目的広場	新潟県糸魚川市須沢2052 青海シーサイドパーク	北緯37度02分07秒 東経137度49分26秒
11		糸魚川防災 センター	新潟県糸魚川市南寺島2丁目10-20 糸魚川市消防本部ヘリポート	北緯37度01分52秒 東経137度50分46秒
12		美山公園駐車場	新潟県糸魚川市大野65-1 美山公園駐車場	北緯37度01分26秒 東経137度52分01秒
13		シャルマン火打 スキー場	新潟県糸魚川市大字西飛山1821 シャルマン火打スキー場 駐車場	北緯37度00分13秒 東経138度04分14秒
14		親不知漁港	新潟県糸魚川市大字外波地先 親不知漁港	北緯37度00分14秒 東経137度43分40秒
15		姫川河川敷消防訓練場	新潟県糸魚川市大字寺島地内 姫川河川敷消防訓練場	北緯37度01分46秒 東経137度50分33秒
16		布引グラウンド	新潟県糸魚川市大平寺地内 布引グラウンド	北緯37度05分47秒 東経137度58分45秒
17	上越地域 消防局	月岡防災	新潟県妙高市月岡1-9-8 妙高市月岡防災ステーション	北緯37度02分52秒 東経138度15分59秒
18		松山ヘリポート	新潟県妙高市大字小出雲509 松山ヘリポート	北緯37度00分42秒 東経138度14分23秒
19		箱井	新潟県上越市大字下箱井字矢代川557-4 上越土木事務所 箱井重機庫前ヘリポート	北緯37度05分50秒 東経138度15分49秒
20		高田公園陸上 競技場	新潟県上越市本城町47-1 高田公園陸上競技場	北緯37度06分29秒 東経138度15分12秒
21		新潟県立看護大学	新潟県上越市新南町240 新潟県立看護大学グラウンド	北緯37度06分19秒 東経138度16分08秒
22		上越総合病院 ヘリポート	新潟県上越市大道福田148-1 上越総合病院ヘリポート	北緯37度08分58秒 東経138度15分07秒
23		上越地域消防局	新潟県上越市藤野新田330番地1 上越地域消防局	北緯37度09分17秒 東経138度14分48秒

中越地区

No.	管轄消防本部	飛行場外離着陸場 名称	住 所	座標(緯度・経度) ※世界測地系
24	三条市 消防本部	月岡運動公園	新潟県三条市月岡4-36-1 三条市総合運動公園	北緯37度36分18秒 東経138度59分03秒
25		三 条 ・ 燕	新潟県三条市上須頃 三条・燕総合グラウンド	北緯37度37分56秒 東経138度56分09秒
26		三 条 防 災 ス テ ー シ ョ ン	新潟県三条市上須頃字中沢道ノ上5番地先 三条防災ステーション	北緯37度38分02秒 東経138度56分33秒
27		新潟県央基幹病院	新潟県三条市上須頃5001番地1 新潟県央基幹病院	北緯37度38分43秒 東経138度56分03秒
28	加茂地域 消防本部	加茂陸上競技場	新潟県加茂市狭口甲1057-1 加茂市宮陸上競技場	北緯37度39分21秒 東経139度04分28秒
29		加茂河川敷	新潟県加茂市石川地内 石川公園	北緯37度40分09秒 東経139度02分50秒
30		羽生田野球場	新潟県南蒲原郡田上町大字羽生田乙912-1 羽生田野球場	北緯37度41分05秒 東経139度04分27秒
31		若宮公園	新潟県加茂市若宮町地内 若宮公園 自由芝生広場	北緯37度38分59秒 東経139度03分37秒
32		若宮公園 駐車場	新潟県加茂市大字上条町地内 若宮公園 駐車場	北緯37度38分57秒 東経139度03分39秒
33		見附市 消防本部	見附運動公園	新潟県見附市本町1308-3 見附運動公園
34	刈谷田川防災公園		新潟県見附市今町1丁目3358 道の駅 パティオにいがた	北緯37度32分45秒 東経138度53分01秒
35	柏崎市 消防本部	佐藤池野球場 第四駐車場	新潟県柏崎市佐藤池新田字佐藤池1150 佐藤池野球場第4駐車場	北緯37度21分02秒 東経138度34分54秒
36		潮風コート	新潟県柏崎市学校町2137-19 潮風コート	北緯37度22分27秒 東経138度33分05秒
37	長岡市 消防本部	長岡市宮陸上 競 技 場	新潟県長岡市緑町1-5-1 長岡市宮陸上競技場	北緯37度27分02秒 東経138度49分30秒
38		塚 町 防 災 ヘ リ ポ ー ト	新潟県長岡市塚町2675番地2 塚町防災ヘリポート	北緯37度27分25秒 東経138度48分23秒
39		長岡防災公園	新潟県長岡市千歳1-3-100 長岡市民防災公園	北緯37度26分19秒 東経138度50分57秒
40		寺 泊 防 災 ヘ リ ポ ー ト	新潟県長岡市寺泊烏帽子平1977番地8 長岡市消防本部与板消防署寺泊出張所	北緯37度38分14秒 東経138度46分25秒
41		与 板 消 防 署	新潟県長岡市与板町本与板3731 長岡市消防本部与板消防署	北緯37度33分12秒 東経138度48分50秒
42		立川総合病院	新潟県長岡市旭岡1丁目24番地 立川総合病院ヘリポート	北緯37度25分23秒 東経138度51分31秒
43		栃 尾 防 災 ヘ リ ポ ー ト	新潟県長岡市栄町2丁目甲6-1 栃尾防災ヘリポート	北緯37度28分54秒 東経138度59分31秒
44		小 国 防 災 ヘ リ ポ ー ト	新潟県長岡市小国町七日町2787番地1 小国防災ヘリポート	北緯37度25分28秒 東経138度43分01秒
45		小千谷市 消防本部	白 山	新潟県小千谷市山谷2234 小千谷市白山運動公園多目的広場
46	千谷多目的グラウンド		新潟県小千谷市大字千谷甲3033 千谷多目的グラウンド	北緯37度19分43秒 東経138度48分37秒
47	千 谷 野 球 場		新潟県小千谷市大字千谷甲3033 千谷野球場	北緯37度19分42秒 東経138度48分30秒
48	信濃川河川公園		新潟県小千谷市東栄2丁目乙1716-2 信濃川河川公園	北緯37度18分42秒 東経138度48分24秒
49	小千谷市防災公園		新潟県小千谷市穉生丙299-1 小千谷市防災公園	北緯37度18分02秒 東経138度48分44秒
50	魚沼市 消防本部	五 味 沢	新潟県魚沼市大白川新田887-219 五味沢駐車場	北緯37度21分15秒 東経139度10分32秒
51		エコプラント魚沼	新潟県魚沼市中島字砂田707-1 エコプラント魚沼	北緯37度14分39秒 東経138度57分37秒
52		鷹 ノ 巣	新潟県魚沼市折立鷹ノ巣地内 鷹ノ巣	北緯37度03分17秒 東経139度15分20秒
53		魚沼市消防本部 ヘ リ ポ ー ト	新潟県魚沼市四日町450-1 魚沼市消防本部	北緯37度14分31秒 東経138度57分27秒

No.	管轄消防本部	飛行場外離着陸場 名称	住 所	座標(緯度・経度) ※世界測地系	
54	南魚沼市 消防本部	大 和	新潟県南魚沼市若荷沢1033-1 南魚沼市消防本部大和分署	北緯37度09分53秒 東経138度56分52秒	
55		湯沢陸上競技場	新潟県南魚沼郡湯沢町大字土樽151-1 湯沢中央公園陸上競技場	北緯36度55分59秒 東経138度50分00秒	
56		苗 場	新潟県南魚沼郡湯沢町三国202 苗場プリンスホテル 駐車場	北緯36度47分52秒 東経138度47分08秒	
57		三 国 川 ダ ム	新潟県南魚沼市舞台745-48 わらびのキャンプ場	北緯37度03分20秒 東経138度59分39秒	
58		ノリタ光学跡地	新潟県南魚沼郡湯沢町大字土樽151-64内 ノリタ光学跡地	北緯36度55分40秒 東経138度50分10秒	
59		旧神立小学校	新潟県南魚沼郡湯沢町大字神立2548 旧神立小学校	北緯36度55分22秒 東経138度49分21秒	
60		苗場第四駐車場	新潟県南魚沼郡湯沢町三国202 苗場プリンスホテル第四駐車場	北緯36度47分42秒 東経138度47分11秒	
61		上越国際スキー場 駐 車 場	新潟県南魚沼市泉盛寺2080番地43 泉盛寺区有地	北緯37度02分41秒 東経138度49分17秒	
62		舞子ゴンドラパー キ ン グ	新潟県南魚沼市舞子1819番地79 舞子リゾート舞子ゴンドラパーキング	北緯36度59分15秒 東経138度49分52秒	
63		湯沢中里スキー場	新潟県南魚沼郡湯沢町大字土樽5044番地1 湯沢中里スキー場	北緯36度54分42秒 東経138度50分56秒	
64		三俣ステーション 駐 車 場	新潟県南魚沼郡湯沢町大字三俣742番地 かぐらスキー場みつまたステーション駐車場	北緯36度53分42秒 東経138度46分32秒	
65		魚沼基幹病院	新潟県南魚沼市浦佐4132番地 魚沼基幹病院ヘリポート	北緯37度10分17秒 東経138度56分09秒	
66		十日町地域 消防本部	十日町市陸上競技場	新潟県十日町市大字中条乙2568 十日町市陸上競技場	北緯37度09分35秒 東経138度46分51秒
67			津南なじょもん	新潟県中魚沼郡津南町下船渡乙835 津南町なじょもん駐車場	北緯37度02分34秒 東経138度40分25秒
68			十日町地域 消防本部駐車場	新潟県十日町市四日町新田1041 十日町地域消防本部	北緯37度08分52秒 東経138度45分24秒
69	つまりっ子広場		新潟県十日町市下島地内 つまりっ子広場	北緯37度08分59秒 東経138度44分55秒	
70	中津川運動公園		新潟県中魚沼郡津南町大字下船渡戊316番地 中津川運動公園	北緯37度00分34秒 東経138度39分22秒	
71	十日町地域消 防ヘリポ ー ト		新潟県十日町市四日町新田1041 十日町地域消防本部	北緯37度08分49秒 東経138度45分23秒	
72	燕・弥彦総合事 務組合消防本部	燕・弥彦消防本部	新潟県燕市吉田浜首408-1 燕・弥彦総合事務組合消防本部ヘリポート	北緯37度41分26秒 東経138度52分07秒	
73		スポーツランド燕	新潟県燕市小牧837-1 スポーツランド燕 野球場	北緯37度40分29秒 東経138度57分03秒	
74		弥彦村総合運動場	新潟県弥彦村大字矢作4877番地 弥彦村総合運動場	北緯37度41分39秒 東経138度51分14秒	
75		吉田総合グランド	新潟県燕市吉田本所169番地1 吉田総合グランド	北緯37度42分00秒 東経138度52分46秒	
76		吉田ふれあい広場	新潟県燕市大保466番地 吉田ふれあい広場	北緯37度41分38秒 東経138度54分12秒	
77		大河津出張所	新潟県燕市大川津 大河津出張所	北緯37度36分23秒 東経138度50分29秒	

下越地区

No.	管轄消防本部	飛行場外離着陸場 名称	住 所	座標(緯度・経度) ※世界測地系
78	村上市 消防本部	神 林	新潟県村上市九日市501 神林総合運動公園	北緯38度10分51秒 東経139度27分22秒
79		朝 日	新潟県村上市岩沢5616 朝日多目的グラウンド	北緯38度16分05秒 東経139度32分24秒
80		山 北 運 動 場	新潟県村上市府屋160 山北多目的グラウンド	北緯38度30分42秒 東経139度32分07秒
81		三 面 川	新潟県村上市村上5448-2 三面川東河川緑地	北緯38度13分50秒 東経139度28分58秒
82		グリーンプーク あらかわ	新潟県村上市梨木234-2 荒川多目的グラウンド	北緯38度05分54秒 東経139度27分30秒
83		村上市ドクター ヘリ離着陸場	新潟県村上市山辺里2234 村上市ドクターヘリ離着陸場	北緯38度13分57秒 東経139度29分03秒
84		関川村スポーツ公園	新潟県岩船郡関川村大字下関912 関川村スポーツ公園	北緯38度05分41秒 東経139度33分48秒
85		村上総合病院 屋上ヘリポート	新潟県村上市緑町5-8-1 村上総合病院	北緯38度13分08秒 東経139度27分42秒
86		粟 島 牧 平	新潟県岩船郡粟島浦村上牧2000、2001 粟島牧平	北緯38度29分08秒 東経139度15分33秒
87		粟 島 漁 港	新潟県岩船郡粟島浦村字日ノ見山1513-17 粟島漁港	北緯38度28分08秒 東経139度15分19秒
88	新発田地域 広域事務組合 消防本部	五 十 公 野 公 園	新潟県新発田市五十公野5724 五十公野公園陸上競技場サブグラウンド	北緯37度56分22秒 東経139度21分14秒
89		内 の 倉	新潟県新発田市大字滝谷地内 内の倉ダム緑地公園	北緯37度50分42秒 東経139度26分34秒
90		胎 内 市 総 合 グ ラ ウ ン ド	新潟県胎内市西条字野添666 胎内市総合グラウンド野球場	北緯38度04分12秒 東経139度23分52秒
91		胎 内 ヘ リ ポ ー ト	新潟県胎内市熱田坂844 胎内ヘリポート	北緯38度00分36秒 東経139度29分26秒
92		新 発 田 カ ル チ ャ ー セ ン タ ー	新潟県新発田市本町4丁目16-83 新発田市カルチャーセンター	北緯37度56分58秒 東経139度20分21秒
93		ニ ノ ッ ク ス ス キ ー 場 駐 車 場	新潟県新発田市上三光大平山国有林62ト林小班 ニノックススノーパーク駐車場	北緯37度55分39秒 東経139度27分56秒
94		二 王 子 岳	新潟県新発田市上三光地内 二王子岳山頂付近	北緯37度53分57秒 東経139度29分56秒
95		アイネスしばた	新潟県新発田市大手町4-7-1 アイネスしばた芝生広場	北緯37度57分13秒 東経139度19分36秒
96	阿賀野市 消防本部	阿 賀 野 川 防 災 ス テ ー シ ョ ン	新潟県阿賀野市下里3610-154 阿賀野川防災ステーション	北緯37度49分20秒 東経139度09分55秒
97		安 田 野 球 場	新潟県阿賀野市新保地先 安田橋運動公園	北緯37度45分09秒 東経139度13分36秒
98		阿 賀 野 市 消 防 本 部	新潟県阿賀野市安野町14-4 阿賀野市消防本部	北緯37度50分41秒 東経139度13分19秒
99		道 の 駅 あ が の	新潟県阿賀野市窪川原553-2 道の駅あがの	北緯37度50分12秒 東経139度09分55秒
100	阿賀町 消防本部	麒 麟 山	新潟県東蒲原郡阿賀町津川4128 麒麟山公園内旧ヘリポート跡地	北緯37度40分56秒 東経139度27分29秒
101		三 川 運 動 公 園	新潟県東蒲原郡阿賀町黒岩5644-1 三川運動公園グラウンド	北緯37度41分22秒 東経139度22分48秒
102		上川スポーツパーク	新潟県東蒲原郡阿賀町両郷甲2325-1 上川スポーツパークグラウンド	北緯37度37分50秒 東経139度28分31秒

No.	管轄消防本部	飛行場外離着陸場 名 称	住 所	座標(緯度・経度) ※世界測地系
103	阿賀町 消防本部	津 川 漕 艇 場	新潟県東蒲原郡阿賀町津川地内 津川漕艇場	北緯37度41分15秒 東経139度25分49秒
104		阿 賀 町 消 防 本 部	新潟県東蒲原郡阿賀町津川2260-42 阿賀町消防本部	北緯37度40分47秒 東経139度26分37秒
105	五泉市 消防本部	矢 津 公 園 駐 車 場	新潟県五泉市矢津早出川河川敷 矢津河川公園駐車場	北緯37度41分43秒 東経139度12分34秒
106		愛 宕 ヘ リ ポ ー ト	新潟県五泉市村松甲7211番地1 愛宕ヘリポート	北緯37度41分20秒 東経139度11分30秒
107		早 出 川 三 本 木 ヘ リ ポ ー ト	新潟県五泉市三本木地先 早出川三本木ヘリポート	北緯37度45分00秒 東経139度11分33秒

佐渡地区

No.	管轄消防本部	飛行場外離着陸場 名 称	住 所	座標(緯度・経度) ※世界測地系
108	佐渡市 消防本部	佐 渡 消 防 本 部	新潟県佐渡市八幡58 佐渡市消防本部	北緯37度59分26秒 東経138度20分50秒
109		真 野 陸 上 競 技 場	新潟県佐渡市名古屋146-1 真野陸上競技場	北緯37度58分18秒 東経138度20分59秒
110		真 野 漁 港 多 目 的 広 場	新潟県佐渡市豊田2084-1 真野漁港多目的広場	北緯37度57分31秒 東経138度20分19秒
111		小 木	新潟県佐渡市小木町954-1 小木多目的広場	北緯37度49分16秒 東経138度16分44秒
112		赤 泊	新潟県佐渡市赤泊2457-1 赤泊陸上競技場	北緯37度51分50秒 東経138度24分36秒
113		多 田	新潟県佐渡市多田139 松ヶ崎小・中学校グラウンド	北緯37度54分51秒 東経138度28分39秒
114		前 浜	新潟県佐渡市水津858 前浜中学校グラウンド	北緯38度04分40秒 東経138度34分11秒
115		入 川	新潟県佐渡市入川1872-1 高千小、中学校グラウンド	北緯38度11分01秒 東経138度19分15秒
116		金 泉 小 学 校	新潟県佐渡市達者1200-2 金泉小学校グラウンド	北緯38度04分59秒 東経138度14分55秒
117		相 川	新潟県佐渡市相川栄町1 佐渡市教育委員会 北教育事務所	北緯38度02分02秒 東経138度14分15秒
118		金 井	新潟県佐渡市新保乙40 金井中学校グラウンド	北緯38度01分24秒 東経138度22分08秒
119		佐 渡 総 合 病 院	新潟県佐渡市千種161番地 佐渡総合病院ヘリポート	北緯38度01分08秒 東経138度22分00秒

5-(4)-イ 複数駐機可能なヘリコプター離着陸場

No.	地区	管轄 消防本部等	空港・ 場外場名称	所在地	座標（緯度・経度） ※世界測地系	通年 場外	最 大 駐機数	燃料備蓄等		
1	新潟	新潟県 消防防災 航空隊	新潟空港	新潟市東区松浜町 新潟空港	北緯 37度57分21秒 東経 139度06分42秒	-	10	移動タンク給油車		
2		新潟市 消防局	新潟県消防学校	新潟市西区曾和100-1 新潟県消防学校	北緯 37度50分40秒 東経 138度56分33秒	○	8	無		
3	上越	糸魚川市 消防本部	姫川河川敷 消防訓練場	糸魚川市大字寺島地内 姫川河川敷消防訓練場	北緯 37度01分46秒 東経 137度50分33秒	○	6	1,400ℓ ※400ℓ (糸魚川市消防本部)		
4		上越地域 消防局	高田公園 陸上競技場	上越市本城町47-1 高田公園陸上競技場	北緯 37度06分29秒 東経 138度15分12秒	○	8	600ℓ ※200ℓ (上越地域消防局)		
5	中越	南魚沼市 消防本部	湯沢 陸上競技場	南魚沼群湯沢町大字土樽151-1 湯沢中央公園陸上競技場	北緯 36度55分59秒 東経 138度50分00秒	○	6	1,600ℓ ※400ℓ (南魚沼市消防本部)		
6		十日町地域 消防本部	十日町市 陸上競技場	十日町市大字中条乙2568 十日町市陸上競技場	北緯 37度09分35秒 東経 138度46分51秒	○	6	400ℓ (十日町地域消防本部)		
7				十日町地域消 防ヘリポート	十日町市四日町新田1041 十日町地域消防本部	北緯 37度08分49秒 東経 138度45分23秒	○		2	
8		小千谷市 消防本部	白山	小千谷市山谷2234 小千谷市白山運動公園多目的グラウンド	北緯 37度19分22秒 東経 138度46分22秒	○	8	無		
9		柏崎市 消防本部	佐藤池野球場 (第四駐車場)	柏崎市佐藤池新田字佐藤池1150 佐藤池野球場第4駐車場	北緯 37度21分02秒 東経 138度34分54秒	○	10	400ℓ (柏崎市消防本部)		
10		長岡市 消防本部	長岡市営 陸上競技場	長岡市緑町1-5-1 長岡市営陸上競技場	北緯 37度27分02秒 東経 138度49分30秒	○	8	無		
11		見附市 消防本部	見附運動公園	見附市本町1308-3 見附運動公園	北緯 37度32分11秒 東経 138度55分52秒	○	8	無		
12		加茂地域 消防本部	加茂陸上競技場	加茂市狭口甲1057-1 加茂市営陸上競技場	北緯 37度39分21秒 東経 139度04分28秒	○	6	無		
13		三条市 消防本部	三条・燕	三条市上須頃 三条・燕総合グラウンド	北緯 37度37分56秒 東経 138度56分09秒	○	20	無		
14		下越	阿賀町 消防本部	上川スポーツ パーク	阿賀町両郷甲2325-1 上川スポーツパークグラウンド	北緯 37度37分50秒 東経 139度28分31秒	○	8	400ℓ (阿賀町消防本部)	
15			村上市 消防本部	関川村 スポーツ公園	岩船郡関川村大字下関912 関川村スポーツ公園	北緯 38度05分41秒 東経 139度33分48秒	○	8	400ℓ (村上市消防本部)	
16					神林	村上市九日市501 神林総合運動公園	北緯 38度10分51秒 東経 139度27分22秒	○		8
17					朝日	村上市岩沢5616 朝日多目的グラウンド	北緯 38度16分05秒 東経 139度32分24秒	○		8
18	山北運動場				村上市府屋160 山北多目的グラウンド	北緯 38度30分42秒 東経 139度32分07秒	○	8		
19	佐渡	佐渡市 消防本部	真野漁港 多目的広場	佐渡市豊田2084-1 真野漁港多目的広場	北緯 37度57分31秒 東経 138度20分19秒	○	8	600ℓ (佐渡市消防本部)		
20			金井	佐渡市金井新保乙40 金井中学校グラウンド	北緯 38度01分24秒 東経 138度22分08秒	○	8			
21			小木	佐渡市小木町954-1 小木多目的広場	北緯 37度49分16秒 東経 138度16分44秒	○	10			
22			相川	佐渡市相川栄町1 佐渡市教育委員会 北教育事務所	北緯 38度02分02秒 東経 138度14分15秒	○	6			

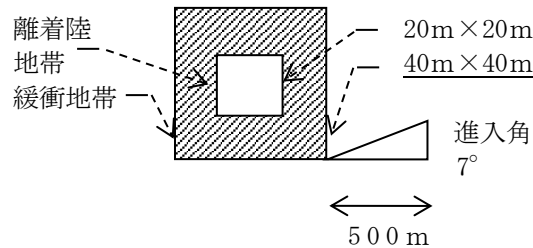
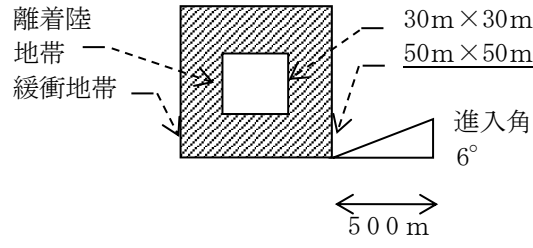
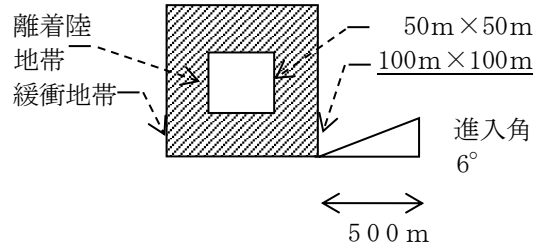
※「通年場外」:新潟県消防防災航空隊の飛行場外離着陸場通年申請の有無 ※ドクターヘリ運用に伴う配置

5-(4)-ウ 災害活動拠点病院付近のヘリコプター離着陸場

No.	地区	管轄 消防本部	病院名称	所在地	空港・ 場外場名称	所在地	座標（緯度・経度） ※世界測地系	通年 場外		
1	新潟	新潟市 消防局	新潟大学医歯学 総合病院	新潟市中央区旭町通1番町754番地	新潟空港	新潟市東区松浜町	北緯 37度57分21秒 東経 139度06分42秒	—		
					新潟大学病院	新潟市中央区旭町通1番町754番地 新潟大学医歯学総合病院ヘリポート	北緯 37度55分08秒 東経 139度02分10秒	○		
新潟市民病院			新潟市中央区鐘木463番地7	新潟市民病院	新潟市中央区鐘木463番地7 新潟市民病院ヘリポート	北緯 37度52分33秒 東経 139度02分29秒	○			
済生会 新潟病院			新潟市西区寺地280-7	済生会新潟病院	新潟市西区寺地280-7 済生会新潟病院	北緯 37度52分41秒 東経 139度00分18秒	○			
				新潟県庁臨時	新潟市中央区新光町4-1 新潟県庁駐車場内ヘリポート	北緯 37度54分14秒 東経 139度01分24秒	○			
新潟勤労者医療協会 下越病院			新潟市秋葉区東金沢1459-1	下越病院	新潟市秋葉区東金沢1459-1 下越病院ヘリポート	北緯 37度48分11秒 東経 139度08分47秒	○			
5			上越	糸魚川市 消防本部	厚生連 糸魚川総合病院	糸魚川市大字竹ヶ花457番地1	美山公園駐車場	糸魚川市大野65-1 美山公園駐車場	北緯 37度01分26秒 東経 137度52分01秒	○
							新潟県立 看護大学	上越市新南町240 新潟県立看護大学 グラウンド	北緯 37度06分19秒 東経 138度16分08秒	○
6			上越地域 消防局	新潟県立 中央病院	新潟県立 中央病院	上越市新南町205	新潟県立 看護大学	上越市新南町240 新潟県立看護大学 グラウンド	北緯 37度06分19秒 東経 138度16分08秒	○
7			中越	南魚沼市 消防本部	新潟大学地域医療教育 センター魚沼基幹病院	南魚沼市浦佐4132番地	大和	南魚沼市茗荷沢1033-1 南魚沼市消防本部大和分署	北緯 37度09分53秒 東経 138度56分52秒	○
	魚沼基幹病院	南魚沼市浦佐4132番地 魚沼基幹病院ヘリポート					北緯 37度10分17秒 東経 138度56分09秒	○		
十日町地域 消防本部	新潟県立十日町病院	十日町市高田町3丁目南32番地9		十日町地域 消防ヘリポート	十日町市四日町新田1041 十日町地域消防本部	北緯 37度08分49秒 東経 138度45分23秒	○			
柏崎市 消防本部	厚生連 柏崎総合医療センター	柏崎市北半田2丁目11番地3号		佐藤池野球場 (第四駐車場)	柏崎市佐藤池新田字佐藤池1150 佐藤池野球場第4駐車場	北緯 37度21分02秒 東経 138度34分54秒	○			
長岡市 消防本部	日本赤十字社 長岡赤十字病院	長岡市千秋2丁目297番地1		塚町防災ヘリポ ート	長岡市塚町2675番地2 塚町防災ヘリポ ート	北緯 37度27分25秒 東経 138度48分23秒	○			
11	三条市 消防本部	済生会 新潟県央基幹病院		三条市上須頃5001番地1	新潟県央基幹病院	三条市上須頃5001番地1 新潟県央基幹病院	北緯 37度38分43秒 東経 138度56分03秒	○		
					三条防災ステ ーション	三条市上須頃字中沢道ノ上5番地先 三条防災ステ ーション	北緯 37度38分02秒 東経 138度56分33秒	○		
12	新発田広域 消防本部	新潟県立 新発田病院		新潟県立 新発田病院	新発田市本町1丁目2番8号	アイネスしばた	新発田市大手町4-7-1 アイネスしばた芝生広場	北緯 37度57分13秒 東経 139度19分36秒	○	
13	下越	村上市 消防本部		厚生連 村上総合病院	村上緑町5丁目8番1号	村上総合病院 屋上ヘリポート	村上緑町5丁目8番1号 村上総合病院	北緯 38度13分08秒 東経 139度27分42秒	○	
						村上市ドクターヘ リ離着陸場	村上市山辺里2234 村上市ドクターヘ リ離着陸場	北緯 38度13分57秒 東経 139度29分03秒	○	
14	佐渡	佐渡市 消防本部	厚生連 佐渡総合病院	佐渡市千種161番地	佐渡総合病院	佐渡市千種161番地 佐渡総合病院ヘリポート	北緯 38度01分08秒 東経 138度22分00秒	○		

※「通年場外」:新潟県消防防災航空隊の飛行場外離着陸場通年申請の有無

## 5-(5) 県地域防災計画におけるヘリポート適地選定基準

区分	ヘリポート選択の目安	左の基準に対応可能機種
小型		陸上自衛隊 OH-1 機体長 13.40m OH-6 機体長 9.24m  新潟県 ドクターヘリ AW109SP 機体長 13.00m
中型		陸上自衛隊 UH-1J 機体長 17.44m UH-60JA 機体長 19.76m 海上自衛隊 UH-60J 機体長 19.76m 航空自衛隊 UH-60J 機体長 19.76m 海上保安庁 らいちょう1 機体長 17.70m らいちょう2 機体長 17.70m 県警察本部 こしかぜ 機体長 16.2m としかぜ 機体長 17.12m 県危機対策課 はくちょう 機体長 16.62m 北陸地整 ほくりく 機体長 16.66m
大型		陸上自衛隊 CH-47JA 機体長 30.18m 海上自衛隊 MH-53E 機体長 30.19m 航空自衛隊 CH-47J 機体長 30.18m

注 この基準は、国土交通省及び防衛省の定めた（認めた）基準とは異なり、個々の機関における機種に対する基準を考慮し、新潟県における災害時のヘリポート適地を把握するため目安として定めたものである。（同一機種でも運航する機関によって基準が異なる場合もある。）

### 「選定に当たって考慮すべき事項」

- 1 勾配  
十分に平坦であり、最大勾配は5%（4.5°）未満であること。
- 2 離着陸地帯及び緩衝地帯には、障害物や吹き飛ばすような物を置かず、人の立ち入りが禁止できること。
- 3 広さが基準以下の場合にはヘリコプターが空中に停止し、吊り下げ、吊り上げ又は投下等の措置を実施することがある。
- 4 新潟県地域防災計画に記載されているヘリコプター活動を考慮し、運用に適した場所を指定する。
- 5 冬季積雪の多い場合は、グラウンド等地面の状況にこだわることなく、田畑等付近に障害物のない場所を圧雪する。

5-(6) ヘリポート適地一覧

市町村名	施設	幅×長さ (m)	住 所 地	施設代表者 又は責任者	電話番号 FAX番号	避難場所 との兼用	仮設住宅建設 予定地と兼用
新 潟 市	新潟市河川防災ステーションヘリポート	30×60	新潟市北区太田丙1318番地1	市長 (北区地域総務課)	025-387-1115		
	新潟空港		新潟市東区松浜町地内		025-273-4567		
	A滑走路	1,314×45		国土交通省 東京航空局 新潟空港 事務所長			
	B滑走路	2,500×45					
	エプロン	565×190					
	Sエプロン	140×81					
	阿賀野川河川公園	300×200	新潟市東区本所地内	市長(東区建設課)	025-250-2610		
	新潟市消防局屋上ヘリポート (耐荷重8.6t)	22×22	新潟市中央区鐘木257番地1	市長 (消防局警防課)	025-288-3250		
	新潟県庁ヘリポート	23×19	新潟市中央区新光町4番地1	知 事	025-285-5511		
	鳥屋野野球場	120×120	新潟市中央区女池地内	市長 (中央区地域課)	025-223-7023		
	新潟市産業振興センター駐車場	150×100	新潟市中央区鐘木185番地-10	市長 (産業振興課)	025-226-1642		
	陸上競技場補助競技場	100×50	新潟市中央区一番堀通町地内	市長 (スポーツ振興課)	025-226-2588		
	市之瀬運動広場	150×125	新潟市秋葉区市之瀬746番地	市長 (秋葉区地域総務課)	0250-25-5470		
	秋葉区役所北側駐車場	160×35	新潟市秋葉区程島209番地	市長 (秋葉区地域総務課)	0250-25-5470		
	信濃川親水緑地公園	200×100	新潟市秋葉区小須戸地先	市長 (秋葉区建設課)	0250-25-5690		
	県立新津南高等学校グラウンド	150×100	新潟市秋葉区矢代田3200番地1	知事	025-262-4141	兼	
	白根総合公園多目的広場	190×120	新潟市南区上下諏訪木1811	市長 (南区地域総務課)	025-372-6431	兼	
	赤渋防災ステーション(臨時)	19×19	新潟市南区赤渋地内	国土交通省信濃川 下流河川事務所	025-267-6857		
	新潟県消防学校	65×60	新潟市西区曾和100番地1	知 事	025-262-4141		
	城山運動公園サブ野球場	70×70	新潟市西蒲区伏部地内	市長 (西蒲区地域総務課)	0256-72-8143	兼	
	間瀬多目的広場	20×20	新潟市西蒲区間瀬地内 こめぐりの郷公園	市長 (西蒲区産業観光課)	0256-72-8431		
	上堰潟公園(芝生広場)	150×200	新潟市西蒲区松野尾地内	市長 (西蒲区建設課)	0256-72-8507	兼	
	新潟市民病院屋上ヘリポート (耐荷重8.6t)	22×22	新潟市中央区鐘木463番地7	市 長	025-228-1000		
新潟大学病院屋上ヘリポート (耐荷重11.0t)	24×21	新潟市中央区旭町通1番町754番地	新潟大学医学総合病 院	025-223-6161			
下越病院	20×20	新潟市秋葉区東金沢1495-1	下越病院長	0250-22-4711			
済生会新潟病院	18×18	新潟市西区寺地280-7	済生会新潟病院長	025-233-6161			
長 岡 市	堺町防災ヘリポート	20×20	長岡市堺町地内	長岡市消防本部 警防課	0258-36-0119 0258-36-8320		
	寺泊防災ヘリポート	17×17	長岡市寺泊鳥帽子平1977-8	長岡市 与板消防署	0258-72-2572 0258-72-4569		
	長岡市民防災公園	50×100	長岡市千歳1丁目3-85	長岡市都市整備部 都市施設整備課	0258-39-2230 0258-39-2293		

市町村名	施設	幅×長さ (m)	住所	施設代表者 又は責任者	電話番号 FAX番号	避難場所 との兼用	仮設住宅建設 予定地と兼用
	長岡市宮陸上競技場	180×90	長岡市緑町1丁目5-1	MCMフェニックスグループ	0258-20-5006		
	長岡市宮陸上競技場駐車場	120×90	長岡市緑町1丁目5-1	MCMフェニックスグループ	0258-20-5006		
	与板消防署	38×38	長岡市与板町本与板3731	長岡市 与板消防署	0258-72-2572 0258-72-4569		
	栃尾防災ヘリポート	40×40	長岡市栄町2丁目甲6-1	長岡市栃尾消防署	0258-52-1155 0258-52-4004		
	小国防災ヘリポート	40×40	長岡市小国町七日町2784-1	長岡市長岡消防署	0258-35-2193 0258-37-4427		
	NOSA Iヘリポート 東センター	35×35	長岡市乙吉町548-1	中越農業共済組合	0258-36-8022		
	寺泊中央海浜公園駐車場	65×30	長岡市寺泊磯町地内	新潟県長岡地域振興局 与板維持管理事務所	0258-72-3187		
	長岡赤十字病院ヘリポート (耐荷重5.4t)	21×21	長岡市千秋2丁目地内	長岡赤十字病院 庶務課	0258-28-3600		
	長岡中央総合病院ヘリポート	19×19	長岡市川崎町地内	長岡中央総合病院 総務課	0258-35-3700		
	立川総合病院屋上ヘリポート (耐荷重7.0t)	21×21	長岡市旭岡1丁目24	立川総合病院 総務課	0258-33-3111		
	長岡市悠久山野球場	90×90	長岡市悠久町400	新潟アルビレックスBC・グ リーン産業・グローカルマー ケティンググループ	0258-33-0322		
	長岡市悠久山野球場駐車場	100×65	長岡市悠久町400	長岡市都市整備部 都市施設整備課	0258-39-2230		
	信濃川南部運動公園	220×120	長岡市三俣野町374-2	MCMフェニックスグループ	0258-20-5006		
	信濃川場外離着陸場	50×50	長岡市草生津町地内	信濃川河川事務所 長岡出張所	0258-32-4426 0258-33-8991		
	三島野球場	100×100	長岡市蓮花寺260-1	長岡市三島支所 地域振興・市民生活課	0258-42-2242 0258-42-3534		
	三島運動広場	25×50	長岡市吉崎28	長岡市三島支所 地域振興・市民生活課	0258-42-2242 0258-42-3534		
	和島野球場	100×100	長岡市島崎5836	㈱新潟ビルサービス	0258-35-2388 0258-35-2396		
	道の駅わしま 良寛の里 駐車場	35×35	長岡市島崎5713-2	NPO和島夢考房	0258-41-8110 0258-41-8112		
	寺泊海浜公園陸上競技場	90×140	長岡市寺泊坂井町9771	長岡市寺泊支所 地域振興課	0258-75-3111 0258-75-2238		
	コロニーにいがた白岩の里	55×105	長岡市寺泊藪田6789-4	コロニーにいがた 白岩の里 総務課	0258-75-3131 0258-75-3132		
	野積センター	50×80	長岡市寺泊野積3223	長岡市寺泊支所 地域振興・市民生活課	0258-75-3111 0258-75-2238		
	大河津地区運動広場	65×105	長岡市寺泊求草970	長岡市寺泊支所 地域振興・市民生活課	0258-75-3111 0258-75-2238		
	寺泊山ノ脇センターグラウンド	45×60	長岡市寺泊町軽井2001	長岡市寺泊支所 地域振興・市民生活課	0258-75-3111 0258-75-2238		
	郷本地区運動広場	70×31	長岡市寺泊郷本310	長岡市寺泊支所 地域振興・市民生活課	0258-75-3111 0258-75-2238		
	山古志支所 駐車場	30×25	長岡市山古志竹沢乙461	長岡市山古志支所 地域振興・市民生活課	0258-59-2330 0258-59-2331		
	山古志運動広場	75×70	長岡市山古志種芋原2519-子	長岡市山古志支所 地域振興・市民生活課	0258-59-2330 0258-59-2331		
	山古志闘牛場 駐車場	40×35	山古志南平乙960	長岡市山古志支所 地域振興・市民生活課	0258-59-2343 0258-59-3803		
	虫亀闘牛場 駐車場	25×25	長岡市山古志虫亀3350	長岡市山古志支所 地域振興・市民生活課	0258-59-2343 0258-59-3803		
	中之島野球場	100×100	長岡市中之島中条丁432番地4	中之島体育施設運営グ ループ	0258-35-2388		
	小国総合グラウンド	187×77	長岡市小国町新町646-1	長岡市小国支所 地域振興・市民生活課	0258-95-5905 0258-95-2282		

市町村名	施設	幅×長さ (m)	住所	施設代表者 又は責任者	電話番号 FAX番号	避難場所 との兼用	仮設住宅建設 予定地と兼用
上越市	小国町養楽館 駐車場	100×40	長岡市小国町上岩田208	グリーン産業株式会社	0258-52-5571 0258-53-2520		
	与板スポーツ広場	90×90	長岡市与板町与板乙2495-1	長岡市与板支所 地域振興・市民生活課	0258-72-3101 0258-72-3331		
	吉水運動広場	70×70	長岡市上樫出3033	グリーン産業株式会社	0258-52-5571 0258-53-2520		
	塩谷運動広場	80×80	長岡市上塩3845	グリーン産業株式会社	0258-52-5571 0258-53-2520		
	道院高原 駐車場	48×57	長岡市栃堀8092	栃尾施設管理合同会社	0258-58-2120 0258-58-2601		
	杜々の森名水公園 駐車場	96×29	長岡市西中野俣3996	杜々の森名水公園 管理組合	0258-58-3050 0258-58-3058		
	川口運動公園多目的広場	167×100	長岡市川口中山2441-1	川口運動公園 運営グループ	0258-89-3620 0258-89-3621		
	中之島除雪ステーション	75×29	長岡市中之島6139	長岡国道事務所 長岡維持出張所	0258-33-4690 0258-36-1689		
	宮本除雪ステーション	100×30	長岡市宮本町1丁目901	長岡国道事務所 長岡維持出張所	0258-33-4690 0258-36-1689		
	長岡除雪ステーション	77×38	長岡市川崎町字前田2246-2	長岡国道事務所 長岡維持出張所	0258-33-4690 0258-36-1689		
	高田城址公園野球場	100×130	上越市本城町46-1	市長	025-524-6119		兼
	高田城址公園陸上競技場 (上越市陸上競技場)	200×140	上越市本城町47-1	市長	025-524-1260		兼
	城北中学校グラウンド	100×140	上越市栄町4-25	校長	025-523-7266 025-523-7267		兼
	上越地域消防事務組合 屋外訓練場	39×45	上越市北城町1-16-1	消防局長	025-545-0227		
	上越地域消防局ヘリポート	40×40	上越市大字藤野新田330-1	消防局長	025-545-0227		
	稲田小学校グラウンド	45×80	上越市稲田1-6-7	校長	025-523-2864 025-523-2889		兼
	上越市少年野球場(西)	70×70	上越市大字富岡1088-1	教育長	025-525-4144		
	上越市少年野球場(東)	70×70	上越市大字富岡1088-1	教育長	025-525-4144		
	上越除雪ステーション	74×50	上越市大字寺字前新田615-1	高田河川 国道事務所	025-523-3136		
高田商業高等学校グラウンド	140×170	上越市大字中田原90-1	校長	025-523-2271 025-526-3878		兼	
和田小学校グラウンド	75×115	上越市大字上箱井202	校長	025-523-3330 025-523-0678		兼	
上越市今泉スポーツ広場(東面)	100×190	上越市大和6-4	教育長	025-524-6119			
上越市今泉スポーツ広場(西面)	90×90	上越市大和6-4	教育長	025-524-6119			
戸野目小学校グラウンド	60×100	上越市大字戸野目682	校長	025-524-1275 025-524-5908		兼	
上雲寺小学校グラウンド	50×80	上越市大字上雲寺16	校長	025-528-4055 025-528-4857		兼	
高志小学校グラウンド	70×110	上越市木田3-1-25	校長	025-523-3858 025-525-7188		兼	
春日小学校グラウンド	80×90	上越市大豆1-13-11	校長	025-523-3859 025-523-3877		兼	
春日中学校グラウンド	80×100	上越市春日野1-9-3	校長	025-522-4811 025-522-4812		兼	
直江津中学校グラウンド	90×100	上越市西本町4-15-2	校長	025-543-2701 025-543-3014		兼	

市町村名	施設	幅×長さ (m)	住 所 地	施設代表者 又は責任者	電話番号 FAX番号	避難場所 との兼用	仮設住宅建設 予定地と兼用
	直江津南小学校グラウンド	55×60	上越市中央1-7-1	校 長	025-543-2219 025-543-2968	兼	
	上越市教育プラザグラウンド	110×150	上越市大字下門前1771	教 育 長	025-525-9246 025-545-9273		
	上越市スポーツ公園野球場	85×85	上越市春日新田2-97-1	教 育 長	025-544-7759 (管理棟)		兼
	上越市スポーツ公園多目的広場	100×180	上越市春日新田2-97-1	教 育 長	025-544-7759 (管理棟)		兼
	八千浦中学校グラウンド	68×90	上越市大字下荒浜879	校 長	025-543-2783 025-531-1397	兼	
	保倉小学校グラウンド	45×83	上越市大字上吉野146-2	校 長	025-520-2050 025-539-1124	兼	
	北諏訪小学校グラウンド	45×85	上越市大字上千原165	校 長	025-543-3514 025-543-3525	兼	
	潮陵中学校グラウンド	39×90	上越市大字西戸野24	校 長	025-546-2011 (F A X 兼)		
	くわどり湯ったり村駐車場	43×48	上越市大字皆口601	支 配 人	025-541-2611 025-541-2616	兼	
	上越土木事務所 箱井 重機車庫前ヘリポート	170×50	上越市大字下箱井557-4	上越振興局	025-526-9503		
	新潟県立看護大学グラウンド	120×60	上越市新南町240	新潟県立看護大学長	025-526-2815		
	上越総合病院ヘリポート	38×38	上越市大道福田148-1	上越総合病院長	025-524-3000		
	旧高田高等学校安塚分校 グラウンド	139×88	上越市安塚区下方129				
	上越市安塚和田スポーツ公園グラ ウンド	110×102	上越市安塚区和田541	市 長	025-592-2003 025-592-3505		
	雪だるま高原キュービットパレイ 第四駐車場	80×150	上越市安塚区須川1881	市 長	025-593-2041		
	菱里地域生涯学習センターグラ ウンド	90×50	上越市安塚区円平坊941	市 長	025-592-2003 025-592-3505	兼	
	安塚小学校グラウンド	106×57	上越市安塚区安塚2575	校 長	025-592-2017	兼	
	旧安塚中学校グラウンド	140×70	上越市安塚区石橋6	教 育 長	025-592-2003	兼	
	東頭中学校グラウンド	160×100	上越市浦川原区顕聖寺350	校 長	025-599-2230 025-599-3960		
	浦川原小学校グラウンド	100×50	上越市浦川原区横川321	校 長	025-599-2200 025-599-3901	兼	
	月影の郷	110×80	上越市浦川原区横住410	指定管理者	025-599-3302 (F A X 兼)	兼	
	上越市浦川原運動公園野球場	100×90	上越市浦川原区長走576-1	教 育 長	025-599-2104 025-599-3910		
	大島小学校グラウンド	110×50	上越市大島区大平3735	校 長	025-594-3132 025-594-3225	兼	
	旧大島中学校グラウンド	140×90	上越市大島区上達600	教 育 長	025-594-3101		
	大島コミュニティプラザ屋外運動 広場	55×55	上越市大島区岡3320-3	市 長	025-594-3101 025-594-3105		
	牧中学校グラウンド	50×80	上越市牧区小川1752	校 長	025-533-5023 025-533-5063		

市町村名	施設	幅×長さ (m)	住 所 地	施設代表者 又は責任者	電話番号 FAX番号	避難場所 との兼用	仮設住宅建設 予定地と兼用
	牧ふれあい体験交流施設ふれあい 広場	70×150	上越市牧区原991	協 議 会 長	025-529-3150 025-529-3151	兼	
	棚広新田多目的広場	33×35	上越市牧区棚広新田447-1	市 長	025-533-5141 025-533-5135		
	牧コミュニティプラザ駐車場	36×48	上越市牧区田島705-10	市 長	025-533-5151	兼	
	柿崎中学校グラウンド	150×50	上越市柿崎区法音寺392-1	校 長	025-536-2496 025-536-2497	兼	
	柿崎小学校グラウンド	100×70	上越市柿崎区柿崎601-1	校 長	025-536-3126 025-536-3127		
	下黒川小学校グラウンド	80×80	上越市柿崎区柳ヶ崎707	校 長	025-536-2467 025-536-6506	兼	
	上下浜小学校グラウンド	100×60	上越市柿崎区上下浜569	校 長	025-536-2382 025-536-6651	兼	
	旧上中山体育館グラウンド	59×48	上越市柿崎区上中山550	教 育 長	025-536-6714 025-536-2227		
	上越市柿崎総合運動公園野球場	95×95	上越市柿崎区法音寺685-2	教 育 長	025-536-2211 025-536-2227	兼	
	上越市柿崎総合運動公園 人工芝グラウンド	90×120	上越市柿崎区法音寺685-2	教 育 長	025-536-6636	兼	
	柿崎中学校野球場	80×80	上越市柿崎区柿崎392-1	校 長	025-536-2496	兼	
	かきざき湖公園	100×50	上越市柿崎区上中山1801	柿崎川ダム 管理所	025-535-3850		
	かきざき湖駐車場	60×37	上越市柿崎区上中山1801	柿崎川ダム 管理所	025-535-3850		
	大潟町中学校グラウンド	103×80	上越市大潟区潟町575	校 長	025-534-2135 025-534-6425	兼	
	大潟町小学校グラウンド	80×55	上越市大潟区土底浜1621	校 長	025-534-2028 025-534-6453	兼	
	大潟運動広場	60×130	上越市大潟区犀潟76-5	教 育 長	025-534-4367 025-534-6405		
	大潟除雪ステーション		上越市大潟区洪柿浜1830-5	高田河川 国道事務所	025-523-3136		
	南川小学校グラウンド	130×80	上越市頸城区上吉414	校 長	025-530-2027 025-530-3921	兼	
	大湊小学校グラウンド	120×100	上越市頸城区百間町1134	校 長	025-530-2018 025-530-3920		
	明治小学校グラウンド	80×70	上越市頸城区日根津2929	校 長	025-530-2406 025-530-4234	兼	
	頸城中学校グラウンド	130×120	上越市頸城区潟口60	校 長	025-530-2405 025-530-2014	兼	
	くびき球場	90×90	上越市頸城区百間町716	教 育 長	025-530-2360 025-530-3845		
	ユートピアくびき希望館 駐車場	113×37	上越市頸城区百間町716	市 長	025-530-2360	兼	
	源地域生涯学習センター	84×57	上越市吉川区山直海801-1	教 育 長	025-548-2311 025-548-3011	兼	
	吉川旭地域生涯学習センター	130×50	上越市吉川区梶257-2	教 育 長	025-548-2311 025-548-3011	兼	
	吉川中学校グラウンド	100×200	上越市吉川区下町1130	校 長	025-548-2017 025-548-2503		

市町村名	施設	幅×長さ (m)	住 所 地	施設代表者 又は責任者	電話番号 FAX番号	避難場所 との兼用	仮設住宅建設 予定地と兼用
	吉川小学校グラウンド	90×140	上越市吉川区原之町1819-1	校 長	025-548-2014 025-548-2047	兼	
	上越市吉川野球場	90×90	上越市吉川区原之町1868	教 育 長	025-548-2311 025-548-3011		
	スカイトピア遊ランド グラウンド	51×42	上越市吉川区坪野1458-2	指定管理者	025-547-2221	兼	
	吉川地区公民館川谷分館 グラウンド	55×45	上越市吉川区川谷3351	市 長	025-548-2311	兼	
	中郷中学校グラウンド	130×80	上越市中郷区二本木663	校 長	0255-74-2032 0255-74-2643		
	中郷小学校グラウンド	60×90	上越市中郷区二本木704	校 長	0255-74-2010 0255-74-2482	兼	
	片貝地域生涯学習センター グラウンド	65×80	上越市中郷区片貝92-2	教 育 長	0255-74-2695 0255-74-2567	兼	
	旧岡沢小学校グラウンド	100×50	上越市中郷区岡沢469	教 育 長	0255-74-2695 0255-74-2567	兼	
	中郷村民運動広場	80×80	上越市中郷区坂本新田115	教 育 長	0255-74-2338 0255-74-4181		
	上越市中郷総合運動公園 屋外運動場	100×100	上越市中郷区藤沢964-5	教 育 長	0255-74-2695		
	藤沢除雪ステーション駐車場	65×65	上越市中郷区藤沢1464-1	高田河川 国道事務所	025-523-3136		
	中郷総合体育館駐車場	50×46	上越市中郷区藤沢964-1	教 育 長	0255-74-2695	兼	
	豊原小学校グラウンド	110×70	上越市板倉区高野730	校 長	0255-78-2006 0255-78-4904	兼	
	旧宮嶋小学校グラウンド	115×100	上越市板倉区宮島180	教 育 長	0255-78-2141 0255-78-3984	兼	
	旧山部小学校グラウンド	130×65	上越市板倉区山部253	教 育 長	0255-78-2141 0255-78-3984	兼	
	旧筒方小学校グラウンド	65×40	上越市板倉区筒方121	教 育 長	0255-78-2141 0255-78-3984	兼	
	寺野地区総合センター	85×50	上越市板倉区久々野2778	市 長	0255-78-2141 0255-78-3984	兼	
	光が原高原旧駐車場跡	97×35	上越市板倉区関田4046	市 長	0255-78-2141		
	旧光ヶ原高原テニスコート駐車場	50×50	上越市板倉区関田4046	市 長	0255-78-2141		
	清里小学校グラウンド	77×95	上越市清里区岡嶺新田180	校 長	025-528-4634 025-528-7212	兼	
	柳池地域生涯学習センター	65×61	上越市清里区棚田5251	教 育 長	025-528-3125 025-528-3114	兼	
	清里中学校グラウンド	118×67	上越市清里区岡野町1525	校 長	025-528-4068 025-528-3942	兼	
	上越市清里スポーツ公園	108×126	上越市清里区武士490	教 育 長	025-528-3111		兼
	三和小学校グラウンド	130×60	上越市三和区鴨井710	校 長	025-532-2014 025-532-2396	兼	
	旧上杉小学校グラウンド	120×70	上越市三和区今保584	教 育 長	025-532-2323	兼	
	旧美守小学校グラウンド	110×70	上越市三和区本郷668	教 育 長	025-532-2323	兼	
	三和中学校グラウンド	125×88	上越市三和区島倉2267	校 長	025-532-2024 025-532-2142	兼	

市町村名	施設	幅×長さ (m)	住所地	施設代表者 又は責任者	電話番号 FAX番号	避難場所 との兼用	仮設住宅建設 予定地と兼用
三 条 市	上越市三和スポーツ公園グラウンド	82×81	上越市三和区島倉2427	教 育 長	025-532-2323	兼	兼
	上越市三和スポーツ公園グラウンド 駐車場	50×80	上越市三和区島倉2427	教 育 長	025-532-2323		
	名立地区公民館グラウンド	64×90	上越市名立区名立大町200-1	教 育 長	025-537-2004 025-537-4025	兼	
	名立中学校グラウンド	54×113	上越市名立区赤野俣532-1	校 長	025-537-2204 025-537-2214	兼	
	宝田小学校グラウンド	116×76	上越市名立区車路290	校 長	025-531-6222 025-537-2730	兼	
	上越市名南グラウンド	85×70	上越市名立区森94	教 育 長	025-537-2126 025-537-2973		
	不動産地域生涯学習センターグラウンド	40×30	上越市名立区瀬戸722	教 育 長	025-538-2126 025-537-2973	兼	
	井栗小学校グラウンド	60×70	三条市西潟3-30	校 長	0256-38-2832 0256-38-1470	兼	
	旭小学校グラウンド	59×145	三条市柳川新田431番地	校 長	0256-38-4430 0256-38-1450	兼	
	月岡小学校グラウンド	50×150	三条市月岡一丁目34-1	校 長	0256-33-0122 0256-33-6953	兼	
	大島小学校グラウンド	70×100	三条市代官島2326番地	校 長	0256-34-0011 0256-33-6950	兼	
	第二中学校グラウンド	80×90	三条市興野一丁目18番1号	校 長	0256-33-1248 0256-32-6835	兼	
	第三中学校グラウンド	86×105	三条市西裏館二丁目15番22号	校 長	0256-33-3062 0256-33-4323	兼	
	第四中学校グラウンド	70×100	三条市井栗一丁目35-70	校 長	0256-38-8105 0256-38-8129	兼	
	本成寺中学校グラウンド	80×100	三条市西中145番地	校 長	0256-33-2051 0256-33-6958	兼	
	大島中学校グラウンド	50×90	三条市大島5039番地	校 長	0256-33-2317 0256-33-6956	兼	
	三条・燕総合グラウンド	48114.40㎡	三条市上須頃無番地	施 設 長	0256-34-5586		
	大浦小学校	90×45	三条市上大浦666番地	校 長	0256-46-2018	兼	
	下田中学校	150×100	三条市笹岡210番地	校 長	0256-46-2020 0256-46-2036	兼	
	長沢小学校	110×70	三条市笹岡579番地	校 長	0256-46-2019	兼	
	森町小学校	120×50	三条市庭月85番地	校 長	0256-47-2231 0256-47-2240	兼	
	五輪平運動公園グラウンド	110×60	三条市飯田2558-3	市 長	0256-34-5717	兼	
	下田野球場	100×100	三条市曲谷25番地1	市 長	0256-34-5447	兼	
	大谷ダム駐車場	200×150	三条市大谷	市 長	0256-46-2511		
	とたにコミュニティセンターグラウンド	80×40	三条市上谷地29	市 長	0256-46-4847		
	三条市総合運動公園 (槻の森運動公園)	20×20	三条市月岡4丁目36-1	市 長	0256-32-8911		
	栄北小学校グラウンド	13,160㎡	三条市泉新田123	校 長	0256-45-4617	兼	

市町村名	施設	幅×長さ (m)	住 所 地	施設代表者 又は責任者	電話番号 FAX番号	避難場所 との兼用	仮設住宅建設 予定地と兼用
柏 崎 市	栄中央小学校グラウンド	12,309㎡	三条市福島新田丁841	校 長	0256-45-2182 0256-45-2552	兼	兼
	大面小学校グラウンド	12,340㎡	三条市北湯1	校 長	0256-45-2012 0256-45-2229	兼	
	栄中学校グラウンド	20,953㎡	三条市新堀2065	校 長	0256-45-3873 0256-45-3874	兼	
	栄野球場	9,253㎡	三条市岡野新田528	市 長	0256-34-5447		
	旧第一中学校グラウンド	80×120	三条市島田二丁目18-43	市 長	0256-33-1093	兼	
	三条防災ステーションヘリポート	70×70	三条市上須頃167-1	市 長	0256-35-6520		
	新潟県中央基幹病院	22×21	三条市上須頃5001番地1	新潟県中央基幹病院	0256-47-4700		
	陸上競技場	70×103	柏崎市学校町1997	公益財団法人かしわざ き振興財団	0257-24-7280	兼	
	荒浜運動場	90×120	柏崎市荒浜一丁目1909-2	公益財団法人かしわざ き振興財団	0257-24-8008	兼	
	佐藤池運動広場第4駐車場	67×230	柏崎市佐藤池新田579	公益財団法人かしわざ き振興財団	0257-21-3751 0257-21-3753		
	柏崎小学校グラウンド	76×40	柏崎市学校町1960	校 長	0257-22-2196 0257-24-0304	兼	
	比角小学校グラウンド	114×104	柏崎市扇町806-1	校 長	0257-22-5213 0257-22-5214	兼	
	枇杷島小学校グラウンド	48×96	柏崎市関町2133-1	校 長	0257-22-2511 0257-22-3660	兼	
	鯨波小学校グラウンド	84×94	柏崎市鯨波乙1225-14	校 長	0257-22-2389 0257-20-1766	兼	
	横原小学校グラウンド	52×78	柏崎市春日三丁目25	校 長	0257-22-4090 0257-22-4997	兼	
	日吉小学校グラウンド	74×96	柏崎市土合808	校 長	0257-22-3017 0257-20-1762	兼	
	荒浜小学校グラウンド	100×70	柏崎市荒浜1955-3	校 長	0257-23-6611 0257-23-6982	兼	
	田尻小学校グラウンド	64×106	柏崎市安田1466-1	校 長	0257-22-4315 0257-22-1518	兼	
	北鱒石小学校グラウンド	58×102	柏崎市中田2738	校 長	0257-22-4454 0257-20-1753	兼	
	中通小学校グラウンド	58×112	柏崎市曾地134	校 長	0257-28-2004 0257-20-5206	兼	
	米山小学校グラウンド	38×68	柏崎市米山町3044-8	校 長	0257-26-2013 0257-31-1200	兼	
	旧別俣小学校グラウンド	36×74	柏崎市久米998	市 長	0257-23-5111 0257-24-7714	兼	
	半田小学校グラウンド	124×58	柏崎市南半田794-1	校 長	0257-24-6150 0257-21-3438	兼	
	新道小学校グラウンド	64×90	柏崎市新道5028	校 長	0257-22-4404 0257-23-7638	兼	
	第二中学校グラウンド	108×84	柏崎市比角一丁目2308-1	校 長	0257-22-2822 0257-24-2400	兼	
	第三中学校グラウンド	64×138	柏崎市新赤坂一丁目2886-1	校 長	0257-23-2821 0257-20-4413	兼	
	第五中学校グラウンド	70×117	柏崎市宮平96-1	校 長	0257-27-2113 0257-27-2410	兼	
	東中学校グラウンド	80×124	柏崎市下田尻3001	校 長	0257-24-2247 0257-24-2248	兼	
	松浜中学校グラウンド	67×163	柏崎市松波三丁目2048-10	校 長	0257-22-3714 0257-22-4986	兼	

市町村名	施設	幅×長さ (m)	住 所 地	施設代表者 又は責任者	電話番号 FAX番号	避難場所 との兼用	仮設住宅建設 予定地と兼用	
	鏡が沖中学校グラウンド	165×97	柏崎市枇杷島2906	校 長	0257-21-0555 0257-21-0771	兼		
	南中学校グラウンド	210×65	柏崎市新道1080-1	校 長	0257-22-4414 0257-21-3730	兼		
	潮風コート	130×80	柏崎市学校町2137-19	市 長	0257-21-2283			
	旧高柳中学校野球場	100×100	柏崎市高柳町岡野町1689-1	教 育 長	0257-21-2360 0257-23-0881			
	旧高柳中学校グラウンド	60×80	柏崎市高柳町岡野町1486-1	教 育 長	0257-21-2360 0257-23-0881			
	西山野球場	100×90	柏崎市西山町浜忠3213-2	公益財団法人かしわざ き振興財団	0257-47-2822 0257-47-2822			
	旧石地小学校グラウンド	100×40	柏崎市西山町大崎1593-1	教 育 長	0257-21-2360 0257-23-0881			
	石地駐車場	70×45	柏崎市西山町石地47-47	市 長	0257-47-4008 0257-47-2919			
	内郷小学校グラウンド	70×40	柏崎市西山町上山田679	校 長	0257-47-2054 0257-47-2150			
	二田小学校グラウンド	100×40	柏崎市西山町長嶺1735	校 長	0257-48-2054 0257-48-2080			
	西山中学校グラウンド	165×75	柏崎市西山町鬼王612	校 長	0257-48-2150 0257-48-2252			
	西山町事務所駐車場	60×40	柏崎市西山町池浦117-2	市 長	0257-47-4008 0257-47-2919			
	新 発 田 市	猿橋中学校グラウンド	100×60	新発田市住吉町1-7-1	校 長	0254-23-1175 0254-23-6185	兼	
		本丸中学校グラウンド	150×80	新発田市緑町2-7-22	校 長	0254-22-2525 0254-22-0342	兼	
第一中学校グラウンド		140×80	新発田市御幸町4-5-25	校 長	0254-23-1151 0254-24-1026	兼		
東中学校グラウンド		180×90	新発田市五十公野4981	校 長	0254-22-3824 0254-26-3543	兼		
七葉中学校グラウンド		107×115	新発田市上館乙84-2	校 長	0254-22-3524 0254-26-3621	兼		
佐々木中学校グラウンド		80×140	新発田市則清102	校 長	0254-27-2505 0254-27-2229	兼		
佐々木小学校グラウンド		70×80	新発田市則清856	校 長	0254-27-2011 0254-27-2275	兼		
二葉小学校グラウンド		60×100	新発田市中田町3-6-1	校 長	0254-22-2164 0254-22-6690	兼		
旧松浦小学校グラウンド		60×100	新発田市法正橋39	教育総務課長	0254-22-9531 0254-26-3755	兼		
旧米倉小学校グラウンド		110×65	新発田市米倉4211-260	教育総務課長	0254-22-9531 0254-26-3755	兼		
青少年宿泊施設		70×50	新発田市上赤谷2173	中央公民館長	0254-22-8516 0254-22-1977	兼		
川東小学校グラウンド		90×40	新発田市下羽津1938	校 長	0254-25-2009 0254-25-2911	兼		
県立新発田竹俣特別支援学校		90×55	新発田市下楠川702	校 長	0254-31-1500 0254-31-1501	兼		
菅谷小学校グラウンド		120×65	新発田市繁山70	校 長	0254-29-2018 0254-29-2252	兼		
七葉小学校グラウンド	110×35	新発田市黒岩66	校 長	0254-29-3305 0254-31-2012	兼			

市町村名	施設	幅×長さ (m)	住所地	施設代表者 又は責任者	電話番号 FAX番号	避難場所 との兼用	仮設住宅建設 予定地と兼用
	猿橋小学校グラウンド	150×80	新発田市中曾根町3-8-29	校長	0254-22-2123 0254-22-5892	兼	
	住吉小学校グラウンド	100×60	新発田市住吉町3-6-22	校長	0254-24-1148 0254-23-3993	兼	
	御免町小学校グラウンド	100×60	新発田市大栄町4-5-33	校長	0254-22-2216 0254-24-4610	兼	
	東豊小学校グラウンド	100×50	新発田市東新町4-10-8	校長	0254-23-5075 0254-23-5189	兼	
	陸上自衛隊新発田駐屯地	50×200	新発田市大手町6-4-16	駐屯地司令	0254-22-3151		
	新発田中央公園 (カルチャーセンター)	60×100	新発田市本町4-16-83	スポーツ推進課長	0254-28-9660 0254-28-9670	兼	
	荒橋小学校グラウンド	70×100	新発田市荒町1483	校長	0254-22-3501 0254-23-7006	兼	
	中浦小学校グラウンド	100×90	新発田市大伝465-2	校長	0254-22-2034 0254-23-7002	兼	
	天王小学校グラウンド	60×140	新発田市天王甲18	校長	0254-32-3101 0254-32-3102	兼	
	本田小学校グラウンド	100×50	新発田市本田丙12	校長	0254-32-2603 0254-32-2211	兼	
	豊浦中学校グラウンド	110×150	新発田市乙次50	校長	0254-24-4492 0254-24-4450	兼	
	月岡カリオンパーク	50×70	新発田市月岡827	観光振興課長	0254-28-9960 0254-26-8585	兼	
	真木山中央公園野球場	90×90	新発田市乙次41-1	豊浦地区公民館長	0254-22-2081 0254-26-5522	兼	
	加治川小学校グラウンド	128×104	新発田市上今泉366-1	校長	0254-33-2435 0254-33-3999	兼	兼
	加治川中学校グラウンド	100×180	新発田市川口330	校長	0254-33-2214 0254-33-3354	兼	兼
	加治川地区屋外運動場	70×100	新発田市押廻1428	加治川地区公民館長	0254-33-2433 0254-33-3295	兼	兼
	大天城公園野球場	85×85	新発田市箱岩219	加治川地区公民館長	0254-33-2433 0254-33-3295	兼	
	紫雲寺小学校グラウンド	115×75	新発田市稲荷岡2389	校長	0254-41-2022 0254-41-2042	兼	
	米子小学校グラウンド	110×85	新発田市真野原外1773	校長	0254-41-2036 0254-41-4553	兼	
	藤塚小学校グラウンド	100×80	新発田市藤塚浜4063-3	校長	0254-41-2073 0254-41-4557	兼	
	紫雲寺中学校グラウンド	95×110	新発田市真野原外3499	校長	0254-41-4000 0254-41-2235	兼	
	五ヶ字運動広場	100×120	新発田市真野原外2846	紫雲寺地区公民館	0254-41-2291 0254-41-4777	兼	
	五十公野公園陸上競技場	65×100	新発田市五十公野5724	スポーツ推進課長	0254-28-9660 0254-28-9670		
	紫雲の郷多目的広場	65×100	新発田市藤塚浜966	県立紫雲寺記念公園事務所	0254-41-3740 0254-41-3774		
	藤塚浜海水浴場駐車場	60×40	新発田市藤塚浜966	県立紫雲寺記念公園事務所	0254-41-3740 0254-41-3774		
	豊浦総合運動公園多目的グラウンド	188×100	新発田市乙次22-1	豊浦地区公民館長	0254-22-2081 0254-26-5522		
	内の倉ダム緑地公園	60×40	新発田市大字滝谷地内	新発田土木事務所	0254-24-0403		
	ニノックススキー場 駐車場	110×96	新発田市上三光大平山	下越森林管理署	0254-22-4146		
	アイネスしばた芝生広場	98×86	新発田市大手町4-7-1	市長	0254-26-3556	兼	

市町村名	施設	幅×長さ (m)	住 所 地	施設代表者 又は責任者	電話番号 FAX番号	避難場所 との兼用	仮設住宅建設 予定地と兼用
小 千 谷 市	東小千谷小学校グラウンド	80×80	小千谷市旭町7-6	校 長	0258-83-2361 0258-83-2360	兼	
	小千谷小学校グラウンド	150×90	小千谷市土川1-5-52	校 長	0258-83-2042 0258-82-3405	兼	
	小千谷西高校グラウンド	150×100	小千谷市城内3-3-11	校 長	0258-82-4335 0258-82-0700	兼	
	東小千谷中学校グラウンド	100×60	小千谷市東栄3-6-14	校 長	0258-82-2472 0258-82-8399	兼	
	千田中学校グラウンド	110×60	小千谷市千谷甲1617番地	校 長	0258-82-2784 0258-82-8386	兼	
	片貝中学校グラウンド	100×80	小千谷市片貝町8287番地2	校 長	0258-84-2030 0258-84-3880	兼	
	南中学校グラウンド	130×90	小千谷市真人町丁678番地	校 長	0258-86-3009 0258-86-2016	兼	
	吉谷小学校グラウンド	100×45	小千谷市西吉谷甲216番地	校 長	0258-82-4416 0258-81-1545	兼	
	和泉小学校グラウンド	100×50	小千谷市高梨町580番地	校 長	0258-82-2786 0258-82-3396	兼	
	東山小学校グラウンド	70×30	小千谷市小栗山2357	校 長	0258-59-3155 0258-59-3151	兼	
	旧真人小学校グラウンド	100×70	小千谷市真人町甲167番地	学校教育課長	0258-83-3519 0258-83-5779	兼	
	旧川井小学校グラウンド	110×50	小千谷市川井475番地2	学校教育課長	0258-83-3519 0258-83-5779	兼	
	総合支援学校グラウンド	100×70	小千谷市塩殿2144番地	校長	0258-82-1878 0258-82-1889	兼	
	白山運動公園陸上競技場	180×90	小千谷市山谷2234番地	生涯学習課長	0258-83-0077 0258-83-0078		
	信濃川河川公園	200×100	小千谷市稗生乙2855番地	生涯学習課長	0258-83-0077 0258-83-0078		
	元東山中学校跡地	50×50	小千谷市南荷頃3588-1	総務課長	0258-83-3506 0258-83-2789		
	元東山スポーツ広場	90×60	小千谷市塩谷568-2	総務課長	0258-83-3506 0258-83-2789		
	戸屋町民グラウンド	50×30	小千谷市川井4521	町内会長			
	大池ふるさとセンター	60×50	小千谷市岩沢5760	町内会長			兼
	千谷多目的グラウンド	38×38	小千谷市大字千谷甲3033	生涯学習課長	0258-83-0077		
千谷野球場	120×80	小千谷市大字千谷甲3033	生涯学習課長	0258-83-0077			
小千谷市防災公園	40×40	小千谷市稗生丙299-1	危機管理課	0258-83-3515		兼	
加 茂 市	加茂市宮陸上競技場	220×150	加茂市大字狭口甲1075-1	市 長	0256-52-0080	兼	
	加茂農林高校グラウンド	200×130	加茂市神明町2丁目15-5	校 長	0256-52-3115	兼	
	加茂高校グラウンド	200×100	加茂市幸町1丁目17-13	校 長	0256-52-2030	兼	
	若宮中学校グラウンド	120×60	加茂市若宮町1丁目21-12	校 長	0256-52-0472	兼	
	加茂中学校グラウンド	100×90	加茂市学校町1-1	校 長	0256-52-0262	兼	
	七谷中学校グラウンド	100×70	加茂市大字下高柳25	校 長	0256-52-0944	兼	

市町村名	施設	幅×長さ (m)	住所地	施設代表者 又は責任者	電話番号 FAX番号	避難場所 との兼用	仮設住宅建設 予定地と兼用
十日町市	須田中学校グラウンド	80×70	加茂市大字後須田809	校長	0256-52-6019	兼	
	石川公園下河川敷緑地	150×35	加茂市石川1丁目	加茂市都市計画課	0256-52-0080 0256-53-2729		
	若宮公園自由芝生広場	120×60	加茂市若宮町	市長	0256-52-0080 0256-53-2729		
	若宮公園駐車場	68×66	加茂市大字上条町地内	市長	0256-52-0080		
	十日町高等学校グラウンド	180×90	十日町市本町西1丁目203番地	校長	025-752-3575 025-757-8997	兼	
	城ヶ丘多目的広場	150×90	十日町市学校町1丁目760番地	市長	025-757-3100 025-757-2285		
	西小学校グラウンド	117×90	十日町市西本町1丁目365番地1	校長	025-757-9640 025-752-4634	兼	
	東小学校グラウンド	80×111	十日町市四日町新田375番地	校長	025-752-3055 025-752-2695	兼	
	十日町市陸上競技場	70×100	十日町市中条乙2563番地	教育長	025-756-5013 025-768-3161	兼	
	笹山野球場	137×100	十日町市中条乙3329番地	教育長	025-756-5013 025-768-3161		
	飛渡運動広場	100×100	十日町市中条戊2041番地1	教育長	025-756-5013 025-768-3161		
	下条中学校グラウンド	100×200	十日町市下条4丁目241番地	校長	025-755-2014 025-756-2811		
	南中学校グラウンド	100×120	十日町市北新田142番地1	校長	025-752-2577 025-752-4636	兼	
	(株)スタックス十日町営業所 (旧六箇小学校グラウンド)	45×80	十日町市丁60番地	(株)スタックス 十日町営業所	025-761-7731 025-761-7741		
	旧馬場小学校グラウンド	70×100	十日町市馬場乙1575番地	教育長	025-757-3118 025-768-3161	兼	
	吉田中学校グラウンド	70×75	十日町市小泉106番地1	校長	025-752-2878 025-752-6731	兼	
	鏡島小学校グラウンド	70×75	十日町市南鏡坂449番地3	校長	025-757-2895 025-757-1769	兼	
	千手小学校グラウンド	65×110	十日町市上新井32番地	校長	025-768-2009 025-768-2966	兼	
	上野小学校グラウンド	27×50	十日町市上野甲1376番地	校長	025-768-2079 025-768-2128	兼	
	橘小学校グラウンド	76×85	十日町市野口1番地1	校長	025-768-2507 025-768-2026	兼	
	川西中学校グラウンド	150×250	十日町市霜条51番地	校長	025-768-2066 025-768-2683	兼	
	川西高等特別支援学校グラウンド	120×120	十日町市伊勢平治711番地2	校長	025-768-3386 025-768-4567	兼	
	庚塚運動場	120×120	十日町市水口沢925番地1	教育長	025-756-5013 025-768-3161		
	橘運動場	90×105	十日町市野口1590番地6	市長	025-752-3924 025-757-1751		
	中里中学校グラウンド	175×117	十日町市桔梗原キ1301番地	校長	025-763-3128 025-763-4105	兼	
	旧倉俣小学校グラウンド	80×50	十日町市倉俣甲1650番地	教育長	025-757-3118 025-768-3161		
	旧高道山小学校グラウンド	70×40	十日町市田白羽毛辰697番地	市長	025-763-2511 025-763-2044		
松代中学校グラウンド	85×150	十日町市松代5562番地1	校長	025-597-2013 025-597-3956	兼		
松代グラウンド	95×95	十日町市松代4008番地	教育長	025-756-5013 025-768-3161	兼		

市町村名	施設	幅×長さ (m)	住 所 地	施設代表者 又は責任者	電話番号 FAX番号	避難場所 との兼用	仮設住宅建設 予定地と兼用
	旧奴奈川小学校グラウンド	50×90	十日町市室野576番地	市 長	025-757-3100 025-757-2285	兼	
	旧十日町高等学校 松之山分校グラウンド	70×100	十日町市光間39番地1	校 長	025-752-3575 025-757-8997		
	まつのやま学園 松之山小・中グラウンド	80×120	十日町市松之山1162番地3	校 長	025-596-2014 025-596-2149	兼	
	旧浦田小学校グラウンド	50×100	十日町市浦田979番地	教 育 長	025-757-3115 025-768-3161	兼	
	東川美術館グラウンド (旧東川小学校グラウンド)	80×60	十日町市松之山藤倉192番地1	市 長	025-596-3131 025-596-3515	兼	
	松之山グラウンド	100×100	十日町市松之山1039番地	教 育 長	025-756-5013 025-768-3161	兼	
	つまりっ子ひろば	70×150	十日町市寅乙669番地	北陸地方整備局 信濃川河川事務所	025-752-2180		
	十日町地域消防本部駐車場	37×37	十日町市四日町新田1041番地	十日町地域広域事務組合	025-757-0119 025-757-8499		
	十日町地域消防ヘリポート	62×110	十日町市四日町新田1041	十日町地域広域事務組合	025-757-0119 025-757-8499		
	吉田クロスカントリー競技場	195×76	十日町市小泉240番地1	教 育 長	025-756-5013 025-768-3161		
	水沢中学校グラウンド	120×90	十日町市馬場丁2006番地	校 長	025-758-2024		
	十日町市総合公園芝生広場	75×55	十日町市山本町2丁目	市 長	025-757-9937 025-752-4635		
	ミオンなかさと第2駐車場	97×57	十日町市宮中己4197番地	ミオンなかさと	025-763-4811 025-763-4747		
	松代セミナーハウスグラウンド	123×84	十日町市蒲生676番地2	市 長	025-597-2220 025-597-2300		
	ナスレビュー湯の山第2駐車場	65×46	十日町市松之山湯山1253番地1	榎高橋組	025-596-3125 025-596-3150		
	松之山グラウンド駐車場	48×40	十日町市松之山1039番地	教 育 長	025-756-5013 025-768-3161		
	越後妻有大蔵寺高原 キャンプ場駐車場	40×75	十日町市松之山天水越3140番地10	市 長	025-596-3131 025-596-3515		
	松之山自然休養村 センター駐車場	60×40	十日町市松之山1036番地9	市 長	025-596-2265 025-596-3550		
	旧八箇小学校グラウンド	60×60	十日町市戊48番地	教 育 長	025-757-3118 025-768-3161		
	上越国際当間スキー場駐車場	100×60	十日町市伊達庚334番地	(株)上越観光開発	025-782-1030 025-782-3490		
見 附 市	見附小学校グラウンド	120×90	見附市学校町1丁目3-89	校 長	0258-62-0141 0258-62-1176	兼	
	見附第二小学校グラウンド	70×90	見附市杉沢町3561番地	校 長	0258-62-0314 0258-63-5021	兼	
	名木野小学校グラウンド	100×150	見附市月見台1丁目10-75	校 長	0258-62-0091 0258-63-0104	兼	
	田井小学校グラウンド	100×60	見附市田井町306番地	校 長	0258-62-0479 0258-63-5027	兼	
	上北谷小学校グラウンド	105×48	見附市牛ヶ嶺町1292番地	校 長	0258-62-0986 0258-63-5028	兼	
	葛巻小学校グラウンド	80×107	見附市反田町10番地	校 長	0258-62-0689 0258-63-5017	兼	
	新潟小学校グラウンド	55×90	見附市新潟町2478番地	校 長	0258-62-0685 0258-63-5014	兼	
	見附中学校グラウンド	113×106	見附市島切窪町644番地	校 長	0258-62-0319 0258-62-0005	兼	
	南中学校グラウンド	95×115	見附市名木野714番地	校 長	0258-62-0987 0258-62-0483	兼	

市町村名	施設	幅×長さ (m)	住 所 地	施設代表者 又は責任者	電話番号 FAX番号	避難場所 との兼用	仮設住宅建設 予定地と兼用
今町	今町小学校グラウンド	100×80	見附市今町6丁目19-1	校 長	0258-66-2069 0258-66-2317	兼	
	今町中学校グラウンド	80×150	見附市今町4丁目1-7	校 長	0258-66-2371 0258-66-6846	兼	
	西中学校グラウンド	165×170	見附市市野坪町127番地	校 長	0258-62-0688 0258-62-0367	兼	
	見附高校グラウンド	120×150	見附市本所1丁目20-6	校 長	0258-62-0080 0258-62-5033	兼	
	見附市市民野球場	110×220	見附市片桐町500番地	見附市スポーツ協会ミ ズノグループ	0258-62-3661 0258-62-1000		
	見附運動公園グラウンド	155×95	見附市本町字焼田所1308-3	見附市スポーツ協会ミ ズノグループ	0258-62-3661 0258-62-1000		
	刈谷田川防災公園	36×36	見附市今町1丁目3358番地外	市 長	0258-94-6211		
村 上 市	村上小学校グラウンド	90×100	村上市三之町2-41	校 長	0254-53-2249 0254-53-2250	兼	
	村上南小学校グラウンド	130×100	村上市南町二丁目1-11	校 長	0254-52-4188 0254-52-4288	兼	
	村上第一中学校グラウンド	80×140	村上市大欠1-70	校 長	0254-53-4155 0254-53-7366	兼	
	村上高等学校グラウンド	130×120	村上市田端町7-12	校 長	0254-53-2109 0254-53-3401	兼	
	村上桜ヶ丘高等学校グラウンド	60×120	村上市飯野桜ヶ丘10-25	校 長	0254-52-5201 0254-53-6810	兼	
	村上中等教育学校グラウンド	90×100	村上市学校町6-8	校 長	0254-52-5101 0254-53-6773	兼	
	岩船小学校グラウンド	70×100	村上市岩船上町2-10	校 長	0254-56-7036 0254-56-7842	兼	
	岩船中学校グラウンド	80×100	村上市八日市9-10	校 長	0254-56-7109 0254-56-8074	兼	
	瀬波小学校グラウンド	50×80	村上市瀬波上町4-6	校 長	0254-52-2798 0254-53-6652	兼	
	山辺里小学校グラウンド	60×110	村上市山辺里721-甲	校 長	0254-52-2338 0254-53-4974	兼	
	村上東中学校グラウンド	70×80	村上市山辺里1788	校 長	0254-53-6171 0254-53-6172	兼	
	上海府小学校グラウンド	40×90	村上市柏尾2812	校 長	0254-58-2511 0254-58-2518	兼	
	三面川東河川公園	100×40	村上市村上5448-2	村上地域振興局	0254-52-7955		
	村上市鮭公園	140×50	村上市塩町4990	市 長	0254-53-2111 0254-53-3840		
	村上市當野球場	90×80	村上市天神岡98-14	教 育 長	0254-52-6311 0254-52-6815		
	岩船運動公園	100×150	村上市八日市901-1	教 育 長	0254-52-6311 0254-52-6815		
	村上多目的グラウンド	80×80	村上市天神岡	教 育 長	0254-52-6311 0254-52-6815		
	村上市ドクターヘリ離着陸地	100×80	村上市山辺里2234	市 長	0254-53-0119 0254-53-0690		
	村上総合病院	21×21	村上市緑町5-8-1	村上総合病院	0254-53-2141		
	保内小学校グラウンド	100×60	村上市下鍛冶屋264-2	校 長	0254-62-2302 0254-62-5553	兼	
荒川中学校グラウンド	75×140	村上市坂町2510	校 長	0254-62-3251 0254-62-3252	兼		

市町村名	施設	幅×長さ (m)	住所地	施設代表者 又は責任者	電話番号 FAX番号	避難場所 との兼用	仮設住宅建設 予定地と兼用
	荒川高校グラウンド	110×120	村上市坂町2616-4	校長	0254-62-2503 0254-62-1220	兼	
	荒川地区公民館駐車場	80×60	村上市羽ヶ榎104-25	教育長	0254-62-3050 0254-62-3174	兼	
	金屋小学校グラウンド	100×70	村上市金屋2014-1	校長	0254-62-2050 0254-62-6587	兼	
	グリーンパークあらかわ	170×120	村上市梨木234-2	教育長	0254-62-3050 0254-62-3174		
	村上市消防署荒川分署	50×50	村上市大津1669-1	市長	0254-62-3240 0254-62-1332		
	平林小学校グラウンド	50×60	村上市平林122	校長	0254-66-5009 0254-66-5495	兼	兼
	砂山小学校グラウンド	110×80	村上市塩谷1325-135	校長	0254-66-5509 0254-66-5658	兼	兼
	神納小学校グラウンド	80×50	村上市有明766-1	校長	0254-66-6484 0254-66-6484	兼	兼
	神納東小学校グラウンド	70×60	村上市上助瀬661-1	校長	0254-66-5316 0254-66-5384	兼	兼
	西神納小学校グラウンド	100×60	村上市九日市503	校長	0254-66-7312 0254-66-8131	兼	兼
	平林中学校グラウンド	90×120	村上市牛屋1063	校長	0254-66-5539 0254-66-5542	兼	兼
	神納中学校グラウンド	100×150	村上市有明1380	校長	0254-66-5313 0254-66-5553	兼	兼
	神林多目的グラウンド	100×170	村上市九日市501	教育長	0254-66-8111 0254-66-8112		兼
	旧長津小学校グラウンド	40×40	村上市笹平1795-1	教育長	0254-72-0111 0254-72-6403	兼	
	三面小学校グラウンド	70×50	村上市中新保56	校長	0254-72-1042 0254-72-6175	兼	
	朝日みどり小学校グラウンド	90×60	村上市中原2726	校長	0254-72-1024 0254-72-6958	兼	
	猿沢小学校グラウンド	(旧) 90×60	村上市猿沢2791-甲	校長	0254-72-1025 0254-72-1735	兼	
	旧塩野町中学校グラウンド	80×50	村上市小須戸304	市長	0254-72-0111 0254-72-6403	兼	
	朝日多目的グラウンド	150×100	村上市岩沢5616	教育長	0254-72-0111 0254-72-6403	兼	
	旧高根小学校グラウンド	110×70	村上市高根1940	市長	0254-72-6403 0254-72-0112	兼	
	小川小学校グラウンド	70×40	村上市小川14	校長	0254-52-2723 0254-52-4327	兼	
	塩野町小学校グラウンド	100×50	村上市塩野町78	校長	0254-73-1014 0254-73-1721	兼	
	朝日中学校グラウンド	150×100	村上市岩沢5577	校長	0254-72-0346 0254-72-0853	兼	
	朝日球場	100×100	村上市岩沢5685	教育長	0254-72-0111 0254-72-6403		
	蒲萄スキー場第1駐車場	70×70	村上市蒲萄338-1	市長	0254-72-0111 0254-72-6403		
	山北中学校グラウンド	90×60	村上市府屋655-3	教育長	0254-77-2049 0254-77-2152	兼	
	さんぼく北小学校グラウンド	50×40	村上市堀ノ内526	教育長	0254-77-2069 0254-77-3255	兼	

市町村名	施設	幅×長さ (m)	住 所 地	施設代表者 又は責任者	電話番号 FAX番号	避難場所 との兼用	仮設住宅建設 予定地と兼用
燕 市	さんぼく南小学校グラウンド	40×40	村上市勝木20-1	教 育 長	0254-77-2893 0254-77-2517	兼	
	黒川俣ふるさとふれあいセンター グラウンド	60×40	村上市北中861-3	教 育 長	0254-77-4052 0254-77-3996	兼	
	桑川ふるさとふれあいセンターグ ラウンド	90×80	村上市桑川152-10	教 育 長	0254-77-4052 0254-77-3996	兼	
	山北球場	130×90	村上市府屋160	教 育 長	0254-77-4052 0254-77-3996		
	山北多目的グラウンド	190×100	村上市府屋160	教 育 長	0254-77-4052 0254-77-3996		
	小俣ふれあいセンター広場	35×40	村上市小俣151-8	市 長	0254-77-2828 0254-77-3996	兼	
	小池小学校グラウンド	60×50	燕市柳山2131番地	校 長	0256-66-2331 0256-66-2388	兼	
	小池中学校グラウンド	100×80	燕市道金1095番地1	校 長	0256-64-2033 0256-64-2034	兼	
	燕中学校グラウンド	100×100	燕市秋葉町4丁目8番71号	校 長	0256-63-4075 0256-63-4885	兼	
	燕西小学校グラウンド	100×100	燕市東太田7936番地	校 長	0256-63-2020 0256-63-5526	兼	
	燕東小学校グラウンド	80×60	燕市新町1番26号	校 長	0256-63-2070 0256-63-5676	兼	
	燕北小学校グラウンド	100×80	燕市東太田1680番地	校 長	0256-63-4051 0256-63-4435	兼	
	燕中等教育学校グラウンド	120×120	燕市灰方815番地	校 長	0256-63-9301 0256-66-1293	兼	
	小中川小学校グラウンド	100×125	燕市花園町32番1号	校 長	0256-63-6054 0256-63-6049	兼	
	旧松長小学校グラウンド	70×30	燕市館野1204番地	市 長	0256-92-1111	兼	
	燕北中学校グラウンド	100×100	燕市三王淵1940番地	校 長	0256-63-6055 0256-63-5527	兼	
	スポーツランド燕（野球場）	90×90	燕市小牧837番地1	教 育 長	0256-66-1800 0256-66-1818	兼	兼
	分水北小学校グラウンド	80×130	燕市中島1229-1	校 長	0256-98-2836 0256-98-2931	兼	
	島上小学校グラウンド	80×140	燕市横田301	校 長	0256-97-2255 0256-97-2526	兼	
	分水中学校グラウンド	80×130	燕市分水向陽1番1号	校 長	0256-97-2241 0256-97-2265	兼	
	分水高等学校グラウンド	90×180	燕市笈ヶ島104-4	校 長	0256-98-2191 0256-98-6598	兼	
	吉田ふれあい広場	20×120	燕市大保466番地	市 長	0256-92-1111	兼	
	大河津出張所	20×20	燕市大河津	信濃川河川事務所	0258-32-3273		
吉田総合グラウンド	91×140	燕市吉田本所169-1	教 育 長	0256-92-5100 0256-92-5110	兼	兼	
吉田北小学校グラウンド	80×100	燕市米納津4297番地1	校 長	0256-93-2264	兼		
粟生津小学校グラウンド	90×120	燕市粟生津657番地	校 長	0256-93-2446	兼		
燕・弥彦総合事務組合消防本部ヘ リポート	20×20	燕市吉田浜首408-1	消 防 長	0256-92-1119			
燕市役所ヘリポート	15×18	燕市吉田西太田1934	市 長	0256-92-1111			

市町村名	施設	幅×長さ (m)	住 所 地	施設代表者 又は責任者	電話番号 FAX番号	避難場所 との兼用	仮設住宅建設 予定地と兼用
糸 魚 川 市	筒石漁港環境整備施設 (港南公園)	40×35	糸魚川市筒石2848番地	市 長	025-566-3111 025-566-4286		
	磯部小学校グラウンド	40×140	糸魚川市筒石500番地	校 長	025-567-2200 025-567-2902	兼	
	磯部海浜広場	40×100	糸魚川市藤崎992番地	教 育 長	025-566-3111 025-552-8292		
	能生小学校グラウンド	55×100	糸魚川市能生4485番地	校 長	025-566-2026 025-566-3159	兼	
	海洋高等学校グラウンド	98×100	糸魚川市能生3040番地	校 長	025-566-3155 025-566-4781	兼	
	能生中学校グラウンド	90×130	糸魚川市能生2643番地	校 長	025-566-2065 025-566-2465	兼	
	布引グラウンド	70×100	糸魚川市大平寺2403番地	教 育 長	025-552-1511 025-552-8292		
	中能生小学校グラウンド	55×80	糸魚川市平404番地	校 長	025-566-2702 025-566-2099	兼	
	南能生小学校グラウンド	50×110	糸魚川市溝尾2991番地4	校 長	025-568-2011 025-561-5015	兼	
	シャルマン火打スキー場	40×70	糸魚川市西飛山1821番地	火打山麓振興株式会社	025-568-2244 025-566-4286		
	旧木浦小学校グラウンド	45×90	糸魚川市木浦6073番地	市 長	025-566-2120 025-566-5650	兼	
	下早川運動広場	100×100	糸魚川市東海235番地	教 育 長	025-552-1511 025-552-8292	兼	
	旧上早川小学校グラウンド	70×30	糸魚川市中川原新田12番地	教 育 長	025-552-1511 025-552-8292	兼	
	上早川農村公園	70×30	糸魚川市中川原新田476番地	市 長	025-552-1511 025-552-7372		
	糸魚川東中学校グラウンド	90×60	糸魚川市梶屋敷433番地	校 長	025-555-2616 025-555-4517	兼	
	大和川小学校グラウンド	70×50	糸魚川市田伏87番地	校 長	025-552-3115 025-552-5509	兼	
	糸魚川浄化センター	37×45	糸魚川市竹ヶ花499番地	市 長	025-552-1540 025-552-5509		
	糸魚川高等学校グラウンド	160×100	糸魚川市平牛248番地2	校 長	025-552-0004 025-552-4107	兼	
	西海農村公園	80× 85	糸魚川市田中637番地	教 育 長	025-552-1511 025-552-8292		
	糸魚川東小学校グラウンド	130×70	糸魚川市東寺町2丁目4番	校 長	025-552-2700 025-552-5256	兼	
	糸魚川小学校グラウンド	100×50	糸魚川市中央1丁目2番	校 長	025-552-0042 025-552-1304	兼	
	姫川運動広場	120×51	糸魚川市寺島1172番地4	教 育 長	025-552-1511 025-552-8292		
	糸魚川市防災センター	30×50	糸魚川市南寺島2丁目10番20号	消 防 長	025-552-2311 025-552-6925		
	糸魚川中学校グラウンド	90×190	糸魚川市上刈4丁目1番1号	校 長	025-552-1267 025-552-0360	兼	
	糸魚川白嶺高等学校グラウンド	90×40	糸魚川市清崎9番1号	校 長	025-552-0046 025-553-1102	兼	
	美山第2駐車場	70×40	糸魚川市大野65番地1	教 育 長	025-552-1511 025-552-8292	兼	
根知小学校グラウンド	70×120	糸魚川市東中5121番地1	校 長	025-558-2800 025-558-2109	兼		
小滝運動広場	50× 70	糸魚川市小滝4572番地2	教 育 長	025-552-1511 025-552-8292	兼		
今井運動広場	60×60	糸魚川市中谷内1229番地	教 育 長	025-552-1511 025-552-8292	兼		

市町村名	施設	幅×長さ (m)	住 所 地	施設代表者 又は責任者	電話番号 FAX番号	避難場所 との兼用	仮設住宅建設 予定地と兼用
妙高市	田沢小学校グラウンド	80×120	糸魚川市田海13番地2	校 長	025-562-2215 025-562-2216	兼	
	青海中学校グラウンド	90×130	糸魚川市寺地1160番地	校 長	025-562-2079 025-562-5447	兼	
	青海小学校グラウンド	60×70	糸魚川市青海382番地	校 長	025-562-2027 025-562-2169	兼	
	青海総合グラウンド	80×120	糸魚川市青海672番地	教 育 長	025-552-1511 025-552-8292		
	青海シーサイドパーク多目的広場	61×92	糸魚川市須沢2052番地	糸魚川地域振興局長	025-552-1790 025-552-9944		
	親不知漁港	110×40	糸魚川市外波地先	市 長	025-552-1511 025-552-8292		
	市振臨海公園	30×40	糸魚川市市振887番地1	市 長	025-552-1511 025-552-8292		
	姫川河川敷消防訓練場	120×100	糸魚川市大字寺島地内	市 長	025-552-1511		
	松山ヘリポート	30×30	妙高市小出雲字前林509番地	市 長	0255-72-5111 0255-72-9841		
	新井総合公園 (屋外運動場)	90×90	妙高市錦町2丁目2091番地	教 育 長	0255-74-0036 0255-72-3902	兼	
	新井中学校グラウンド	150×100	妙高市錦町1丁目2番1号	校 長	0255-72-2828 0255-72-2628	兼	兼
	新井中央小学校グラウンド	120×100	妙高市諏訪町2丁目4番8号	校 長	0255-72-4225 0255-72-5477	兼	兼
	妙高市農村環境改善センター	100×40	妙高市五日市1123番地6	市 長	0255-74-0035 0255-72-3902	兼	兼
	斐太北小学校グラウンド	130×60	妙高市飛田690番地	校 長	0255-72-2629 0255-72-2629	兼	兼
	総合支援学校グラウンド	120×50	妙高市小丸山新田56番地2	校 長	0255-72-1926 0255-72-1996	兼	兼
	矢代コミュニティスポーツセン ターグラウンド	100×50	妙高市志973番地	教 育 長	0255-74-0036 0255-72-3902	兼	兼
	姫川原コミュニティスポーツセン ターグラウンド	110×50	妙高市姫川原760番地	教 育 長	0255-74-0036 0255-72-3902	兼	兼
	旧水原小学校グラウンド	70×40	妙高市大濁1090番地	教 育 長	0255-74-0038 0255-72-3902	兼	兼
	旧平丸小学校グラウンド	50×40	妙高市下平丸2995番地	教 育 長	0255-74-0038 0255-72-3902	兼	兼
	ロッテアライリゾート第5駐車場	210×70	妙高市両善寺1921番地	ロッテアライリゾート	0255-75-1100 0255-75-1157		
	月岡防災	23×20	妙高市月岡1-9-8	市 長	0255-72-5111		
	新井高校グラウンド	100×100	妙高市田町1丁目10番1号	校 長	0255-72-4151 0255-72-5729	兼	兼
	旧猿橋小学校グラウンド	70×40	妙高市猿橋723	教 育 長	0255-74-0038 0255-72-3902		
	池の平スポーツ広場	40×40	妙高市関川2428-2	教 育 長	0255-74-0036 0255-72-3902	兼	兼
	旧杉野沢小学校グラウンド	120×60	妙高市杉野沢1479	教 育 長	0255-74-0038 0255-72-3902	兼	兼
	妙高高原中学校グラウンド	200×100	妙高市関川762	校 長	0255-86-2074 0255-86-2482	兼	兼
	総合運動公園多目的広場	150×100	妙高市関川958	教 育 長	0255-74-0036 0255-72-3902	兼	
	妙高高原小学校グラウンド	130×70	妙高市田切120	校 長	0255-86-2105 0255-86-2398	兼	兼
赤倉駐車場	150×100	妙高市二俣1516	教 育 長	0255-74-0036 0255-72-3902	兼		

市町村名	施設	幅×長さ (m)	住 所 地	施設代表者 又は責任者	電話番号 FAX番号	避難場所 との兼用	仮設住宅建設 予定地と兼用
五 泉 市	妙高中学校グラウンド	90×140	妙高市関山1660番地	校 長	0255-82-2025 0255-82-2063	兼	兼
	桶海地区グラウンド	34×41	妙高市桶海661番地	区 長	—	兼	
	妙高小学校グラウンド	66×120	妙高市関山2785番地	校 長	0255-82-2012 0255-82-4262	兼	兼
	妙高ふれあいパークグラウンド	100×100	妙高市米嶋新田61番地	教 育 長	0255-74-0036 0255-72-3902	兼	兼
	関温泉駐車場	65×45	妙高市関山宇妙高山国有林 23林班イ4小班	温泉組合長	0255-82-2312 0255-82-4080	兼	
	粟島公園	110×95	五泉市粟島4866	市 長	0250-43-3911 0250-42-5151	兼	
	西公園	95×95	五泉市土深60	市 長	0250-43-3911 0250-42-5151	兼	
	市宮野球場	115×110	五泉市丸田580-1	教 育 長	0250-42-5194 0250-43-4190	兼	
	五泉市陸上競技場	110×100	五泉市愛宕甲2660	教 育 長	0250-58-6373 0250-58-6384	兼	兼
	矢津河川公園グラウンド	100×100	矢津早出川河川敷	市 長	0250-58-7181 0250-58-8554		
	五泉南小学校グラウンド	130×60	五泉市駅前2丁目5-53	校 長	0250-43-0345 0250-43-2755	兼	
	五泉東小学校グラウンド	160×60	五泉市赤海3714	校 長	0250-42-2674 0250-43-2650	兼	
	川東小学校グラウンド	110×60	五泉市中川新2431	校 長	0250-42-3737 0250-42-3579	兼	
	橋田小学校グラウンド	120×70	五泉市橋田1016	校 長	0250-41-0055 0250-41-0056	兼	
	粟本小学校グラウンド	110×60	五泉市論瀬47-1	校 長	0250-42-4076 0250-42-4955	兼	
	村松小学校グラウンド	130×85	五泉市城下1-865	校 長	0250-58-6050 0250-58-5044	兼	
	旧十全小学校グラウンド	105×75	五泉市安出156-1	市 長	0250-42-5194 0250-43-4190	兼	
	大蒲原小学校グラウンド	120×70	五泉市南田中646-2	校 長	0250-58-6306 0250-58-7399	兼	
	旧川内小学校グラウンド	110×50	五泉市川内197	市 長	0250-42-5194 0250-43-4190	兼	
	五泉中学校グラウンド	140×90	五泉市南本町2丁目1-87	校 長	0250-43-3036 0250-43-3784	兼	
	五泉北中学校グラウンド	140×130	五泉市三本木2丁目7-1	校 長	0250-43-0150 0250-43-0149	兼	
	川東中学校グラウンド	110×100	五泉市猿和田181	校 長	0250-42-3577 0250-42-2758	兼	
	旧山王中学校グラウンド	120×65	五泉市村松甲6441-14	市 長	0250-42-5194 0250-43-4190	兼	
	県立五泉高校グラウンド	110×80	粟島1-23	校 長	0250-43-3314 0250-43-7891	兼	
	県立村松高校グラウンド	180×90	五泉市村松甲5545	校 長	0250-58-6003 0250-58-1142	兼	
	愛宕ヘリポート	35×35	五泉市村松甲7211番地 1	市 長	0250-43-3911 0250-42-5151		
	東公園駐車場	92×32	赤海3631-9	市 長	0250-43-3911 0250-42-5151		
	愛宕小学校グラウンド	120×60	石曾根8074-2	校 長	0250-58-6302 0250-58-2894	兼	
	村松桜中学校グラウンド	120×80	愛宕甲2705-1	校 長	0250-58-6350 0250-58-2668	兼	

市町村名	施設	幅×長さ (m)	住 所 地	施設代表者 又は責任者	電話番号 FAX番号	避難場所 との兼用	仮設住宅建設 予定地と兼用
阿 賀 野 市	上戸倉スポーツ広場	46×40	上戸倉1640	市 長	0250-43-3911 0250-42-5151	兼	
	早出川三本木ヘリポート	20×20	五泉市三本木地内	阿賀野川河川事務所	0250-23-4661		
	城ノ内野球場	90×90	阿賀野市保田4807	市長 (生涯学習課)	0250-62-5322 0250-63-2115		
	安田橋運動公園	150×350	阿賀野市新保地先阿賀野川河川敷	市長 (生涯学習課)	0250-62-5322 0250-63-2115		
	安田小学校グラウンド	70×113	阿賀野市保田4664	校 長	0250-68-3014 0250-68-2606	兼	兼
	旧大和小学校グラウンド	70×120	阿賀野市小浮2443	市長 (企画財政課)	0250-61-2482 0250-62-0281	兼	兼
	旧赤坂小学校グラウンド	65×92	阿賀野市六野瀬1344	市長 (管財課)	0250-62-2525 0250-61-2037	兼	兼
	旧寺社小学校グラウンド	80×103	阿賀野市寺社甲2009	市長 (管財課)	0250-62-2525 0250-61-2037	兼	兼
	安田中学校グラウンド	75×130	阿賀野市保田4419	校 長	0250-68-3013 0250-68-5813	兼	兼
	阿賀野市消防本部 かがやき分署	50×40	阿賀野市かがやき5917-34	消防長	0250-68-3007 0250-68-3028		
	京ヶ瀬中学校グラウンド	80×100	阿賀野市姥ヶ橋739	校 長	0250-67-2004 0250-67-4772	兼	兼
	旧前山小学校グラウンド	70×100	阿賀野市前山305-1	市長 (管財課)	0250-62-2525 0250-61-2037	兼	兼
	駒林特別支援学校グラウンド	40×80	阿賀野市駒林5050	県教育委員会	0250-67-4851 0250-67-4890	兼	兼
	阿賀野川防災ステーション	30×30	阿賀野市京ヶ瀬工業団地3610-154地先	阿賀野川河川事務所 満願寺出張所長	0250-22-1132		
	水原小学校グラウンド	100×50	阿賀野市岡山町4-35	校 長	0250-62-2005 0250-62-3005	兼	兼
	安野小学校グラウンド	100×50	阿賀野市南安野町7-1	校 長	0250-62-2111 0250-63-2481	兼	兼
	堀越小学校グラウンド	100×50	阿賀野市野地城259-1	校 長	0250-62-2542 0250-63-0431	兼	兼
	旧分田小学校グラウンド	100×50	阿賀野市東町995	市長 (生涯学習課)	0250-62-2604 0250-63-0514	兼	兼
	水原中学校グラウンド	100×50	阿賀野市学校町9-9	校 長	0250-62-2455 0250-62-2498	兼	兼
	阿賀野高等学校グラウンド	100×50	阿賀野市学校町3-9	校 長	0250-62-2049 0250-63-1916	兼	兼
阿賀野市消防本部	70×37	阿賀野市安野町14-4	消防長	0250-62-2058 0250-63-8974			
笹岡小学校グラウンド	100×75	阿賀野市山崎1443-1	校 長	0250-62-2419 0250-63-1878	兼	兼	
神山小学校グラウンド	110×75	阿賀野市山倉107	校 長	0250-62-0353 0250-63-1878	兼	兼	
笹神中学校グラウンド	200×90	阿賀野市笹岡200	校 長	0250-62-7330 0250-63-1879	兼	兼	
旧五頭高原スキー場駐車場	90×40	阿賀野市大室字大室山国有林	市長 (商工観光課)	0250-61-2479 0250-61-2037			
道の駅あがの	20×20	阿賀野市窪川原553-2	市 長	0250-62-2510			
胎 内 市	中条小学校グラウンド	115×100	胎内市大川町16番56号	校 長	0254-43-2042 0254-43-2670	兼	
	胎内市総合グラウンド	170×150	胎内市西条野添666番地	教 育 長	0254-43-3570 0254-43-6135	兼	

市町村名	施設	幅×長さ (m)	住所地	施設代表者 又は責任者	電話番号 FAX番号	避難場所 との兼用	仮設住宅建設 予定地と兼用
魚沼市	築地中学校グラウンド	155×110	胎内市築地3713番地	校長	0254-45-2019 0254-45-5045	兼	
	きのと小学校グラウンド	160×110	胎内市山屋120番地	校長	0254-46-2025 0254-46-2858	兼	
	黒川小学校グラウンド	125×121	胎内市黒川1076-1	校長	0254-47-2405 0254-47-3123	兼	
	黒川中学校グラウンド	215×196	胎内市大田野原62-62	校長	0254-47-2425 0254-47-3115	兼	
	旧鼓岡小学校グラウンド	98×50	胎内市鼓岡1078	市長 (学校教育課)	0254-43-6111		
	大長谷防災拠点施設グラウンド	84×68	胎内市大長谷51-1	市長 (学校教育課)	0254-43-6111	兼	
	国設胎内スキー場第3駐車場	170×265	胎内市熱田坂字長崎野881	市長	0254-43-6111		
	胎内ヘリポート	45×45	胎内市熱田坂	市長	0254-43-6111		
	スポーツハウス多目的広場	92×70	胎内市熱田坂881-52	教育長	0254-47-2711		
	乙中学校グラウンド	200×150	胎内市大出1773-10	校長	0254-46-2023 0254-46-2840	兼	
	笹口浜グラウンド	200×150	胎内市笹口浜地内	笹口浜区 区長			
	村松浜グラウンド	200×150	胎内市村松浜地内	村松浜区 区長			
	桃崎浜グラウンド	200×150	胎内市桃崎浜地内	桃崎浜区 区長			
	胎内川ダムヘリポート	50×50	胎内市下荒沢字胎内山	新発田地城振興局長	0254-22-5112		
	堀之内小学校グラウンド	75×100	魚沼市堀之内430-3	校長	025-794-2051 025-794-5499	兼	
	宇賀地小学校グラウンド	75×135	魚沼市下島910-1	校長	025-794-2054 025-794-5456	兼	
堀之内中学校グラウンド	90×120	魚沼市堀之内208	校長	025-794-2127 025-794-6011	兼		
堀之内高等学校グラウンド	100×150	魚沼市堀之内3720	校長	025-794-3317	兼		
月岡公園多目的広場	187×113	魚沼市堀之内2012-2	市長	025-793-7991 025-793-1016	兼		
旧原小学校グラウンド	80×120	魚沼市明神17	市長	025-792-9205 025-792-9500	兼		
電源開発備東日本支店 小出電力所ヘリポート	25×20	魚沼市大字小出島889	所長	025-792-0990 025-792-1551			
小出公園グラウンド	70×40	魚沼市青島1609	市長	025-793-7991 025-793-1016	兼	兼	
青島野球場	110×100	魚沼市青島929-5	教育長	025-793-7480 025-792-1261	兼	兼	
小出高等学校グラウンド	150×140	魚沼市青島810-4	校長	025-792-0220 025-792-9235	兼	兼	
小出中学校グラウンド	220×140	魚沼市古新田225-2	校長	025-792-0074 025-792-0090	兼	兼	
小出小学校グラウンド	120×110	魚沼市佐梨1060	校長	025-792-0041 025-792-0205	兼	兼	
伊米ヶ崎小学校グラウンド	125×65	魚沼市虫野38	校長	025-792-0089 025-792-3222	兼	兼	

市町村名	施設	幅×長さ (m)	住 所 地	施設代表者 又は責任者	電話番号 FAX番号	避難場所 との兼用	仮設住宅建設 予定地と兼用
	井口運動広場	110×50	魚沼市井口新田192	教 育 長	025-793-7480 025-792-1261	兼	
	湯之谷中学校グラウンド	130×60	魚沼市七日市32	校 長	025-792-0295 025-793-1109	兼	
	大沢ふれあい広場	75×70	魚沼市大沢222-1	教 育 長	025-793-7480 025-792-1261	兼	
	東湯之谷運動広場	90×70	魚沼市下折立33 - 1	教 育 長	025-794-6073 025-794-2353	兼	
	八崎駐車場	240×150	魚沼市芋川字大島	市 長	025-792-9754 025-792-1261		
	広神東小学校グラウンド	50×60	魚沼市中家新田77-1	校 長	025-792-5611 025-792-3508	兼	
	広神西小学校グラウンド	80×80	魚沼市親柄107-1	校 長	025-799-2013 025-799-2019	兼	
	広神中学校グラウンド	75×75	魚沼市田尻320-1	校 長	025-799-2017 025-799-2023	兼	兼
	広神野球場	120×120	魚沼市山口198	市 長	025-793-7480 025-792-1261		
	中条運動広場	70×100	魚沼市金ヶ沢409-1	市 長	025-793-7480 025-792-1261		
	エコプラント魚沼	40×40	魚沼市中島686	市 長	025-792-3055 025-792-4220		
	須原小学校グラウンド	140×60	魚沼市須原980	校 長	025-797-2024	兼	兼
	上条運動広場	110×80	魚沼市西名541	教 育 長	025-793-7480	兼	兼
	入広瀬小学校グラウンド	60×70	魚沼市穴沢236	校 長	025-796-2010 025-798-4016	兼	兼
	大白川運動広場	50×60	魚沼市大白川285	市 長	025-796-2311 025-796-2767	兼	兼
	中峯スポーツ広場	80×100	魚沼市穴沢932	市 長	025-796-2311 025-796-2767	兼	兼
	鷹の巣ヘリポート	15×15	魚沼市下折立字赤ノ川表978-60	消 防 長	025-793-0119 025-792-8441		
	葉師運動広場	100×120	魚沼市七日市新田1050-1	教 育 長	025-793-7480 025-792-1261		
	県立奥只見レクリエーション都市 公園響きの森公園	90×90	魚沼市干溝	魚沼地域振興局長	025-780-4560		
	銀山平キャンプ場運動広場	65×100	魚沼市宇津野（銀山平）	市 長	025-795-2448		
	県立奥只見レクリエーション都市 公園大湯公園	90×90	魚沼市大湯温泉	管理事務所	025-780-4560		
	魚沼北中学校グラウンド	100×180	魚沼市須原1423	校 長	025-797-2010 025-797-3209	兼	
	守門サンスポーツランド	110×100	魚沼市西名新田685-1	教 育 長	025-793-7480 025-792-1261		
	旧福山小学校グラウンド	35×95	魚沼市福山新田757	教 育 長	025-793-7480 025-792-1261	兼	
	越後ハーブ香園入広瀬サッカー コート	70×90	魚沼市横根3013-1	市 長	025-792-9754 025-792-1261		

市町村名	施設	幅×長さ (m)	住 所 地	施設代表者 又は責任者	電話番号 FAX番号	避難場所 との兼用	仮設住宅建設 予定地と兼用
南 魚 沼 市	五味沢駐車場	40×40	魚沼市大白川新田887-219	魚沼地域振興局長	025-780-4560		
	魚沼市消防本部ヘリポート	40×40	魚沼市四日町450-1	魚沼市消防本部	025-793-0119		
	塩沢商工高校グラウンド	80×100	南魚沼市泉盛寺701番地	校 長	025-782-1111 025-782-4890		
	塩沢中学校グラウンド	80×100	南魚沼市中778番地1	校 長	025-782-0508 025-782-4731	兼	
	塩沢小学校グラウンド	70×90	南魚沼市塩沢1538番地1	校 長	025-782-0070 025-782-9997	兼	
	中之島小学校グラウンド	60×90	南魚沼市中子新田甲265番地1	校 長	025-782-0102 025-782-9850	兼	
	旧石打小学校グラウンド	60×90	南魚沼市君沢507番地2	校 長	025-783-2023 025-778-3023	兼	
	石打小学校グラウンド	60×90	南魚沼市石打2番地1	校 長	025-783-2022 025-778-3024	兼	
	上田小学校グラウンド	60×90	南魚沼市長崎30	校 長	025-782-050 025-782-5811	兼	
	旧第二上田小学校グラウンド	60×80	南魚沼市長崎2941番地	教 育 長	025-773-6700 025-773-6703	兼	
	塩沢グラウンド	60×80	南魚沼市塩沢608番地2	教 育 長	025-782-0100 025-782-3888	兼	
	石打グラウンド	60×80	南魚沼市下一日市31番地1	教 育 長	025-783-3295 025-783-3296	兼	
	大福寺工業団地多目的広場	80×90	南魚沼市長崎824番地1	教 育 長	025-773-6630 025-772-8161	兼	
	大原運動公園多目的グラウンド	90×110	南魚沼市万条新田417番地	教 育 長	025-783-3523 025-788-0247	兼	
	六日町小学校グラウンド	120×80	南魚沼市六日町1267-1	校 長	025-772-2028 025-773-2350	兼	兼
	五十沢小学校グラウンド	100×70	南魚沼市宮472	校 長	025-774-2009 025-774-3181	兼	兼
	五十沢グラウンド	100×50	南魚沼市原331-1	校 長	025-773-6630 025-772-8161	兼	兼
	城内小学校グラウンド	100×50	南魚沼市上原68	校 長	025-775-2004 025-775-2301	兼	兼
	八海中学校グラウンド	100×100	南魚沼市上原129-6	校 長	025-775-2011 025-775-3784	兼	兼
	旧五日町小学校グラウンド	100×50	南魚沼市五日町640-1	教 育 長	025-773-6700 025-773-6703	兼	兼
	旧大巻小学校グラウンド	100×50	南魚沼市四十日1790-1	教 育 長	025-773-6700 025-773-6703	兼	兼
	二日町グラウンド	200×160	南魚沼市二日町444	教 育 長	025-773-6630 025-772-8161	兼	兼
	大和中学校グラウンド	180×100	南魚沼市浦佐5278-2	校 長	025-777-3171 025-777-4744	兼	
浦佐小学校グラウンド	100×60	南魚沼市浦佐5278-1	校 長	025-777-2040	兼	兼	
蕨神小学校グラウンド	80×40	南魚沼市一村尾800	校 長	025-777-2226 025-777-2396	兼	兼	
後山小学校グラウンド	70×40	南魚沼市市野江乙1009-1	校 長	025-759-2171 025-759-2160	兼	兼	
大崎小学校グラウンド	80×40	南魚沼市大崎1855	校 長	025-779-2013 025-779-4588	兼	兼	
赤石小学校グラウンド	80×40	南魚沼市荒金273-2	校 長	025-779-3005 025-779-3005	兼	兼	
三用小学校グラウンド	100×50	南魚沼市芋赤1135	校 長	025-779-3006 025-779-3006	兼	兼	

市町村名	施設	幅×長さ (m)	住 所 地	施設代表者 又は責任者	電話番号 FAX番号	避難場所 との兼用	仮設住宅建設 予定地と兼用	
南魚沼市	ゆきぐに大和診療所駐車場	80×60	南魚沼市浦佐4115	病院長	025-777-2111 025-777-3853			
	浦佐グラウンド	130×70	南魚沼市浦佐4626-2	教育長	025-773-6630 025-772-8161			
	大和野球場	100×100	南魚沼市浦佐5278-5	教育長	025-773-6630 025-772-8161	兼		
	辻又多目的センターグラウンド	40×40	南魚沼市市野江丙462	市長	025-794-4984	兼	兼	
	南魚沼市消防署大和分署	60×30	南魚沼市若荷沢1033-1	分署長	025-779-4600 025-779-4602			
	巻機山管理棟駐車場	47×40	南魚沼市清水407	清水生産森林組合	025-782-3402			
	八海山スキー場（第二駐車場）	85×83	南魚沼市山口1610	六日町八海山スキー場	025-775-3311			
	上国大沢駐車場	150×50	南魚沼市権野沢112-1	株式会社上越観光開発	025-782-1030			
	三国川ダムグラウンド	108×67	南魚沼市舞台	市長	025-773-6710 025-779-3103			
	八海山麓スキー場駐車場	100×45	南魚沼市荒金56-1	八海山麓スキー場				
	上越国際スキー場駐車場	100×80	南魚沼市泉盛寺2080番地43	南魚沼市消防局	025-782-9119			
	舞子リゾート舞子 ゴンドラパーキング	100×90	南魚沼市舞子1819番地79	舞子リゾート	025-783-4100			
	魚沼基幹病院	21×21	南魚沼市浦佐4132番地	県地域医療推進機構	025-777-3200			
	佐渡市	佐渡中等教育学校	100×100	佐渡市梅津1750	校長	0259-27-3531 0259-27-2637		
		加茂小学校グラウンド	100×50	佐渡市梅津2341-1	校長	0259-27-3551 0259-23-2892		
両津中学校グラウンド		110×90	佐渡市加茂歌代1449	校長	0259-23-4898 0259-23-3732			
佐渡空港		36×60	佐渡市秋津新屋1814-8	佐渡地域振興局 地域整備部	0259-27-3311 0259-27-3321			
両津小学校グラウンド		85×65	佐渡市湊200-1	校長	0259-27-3642 0259-27-2288			
両津運動広場		180×120	佐渡市城腰363	市長	0259-63-3111			
前浜中学校グラウンド		100×80	佐渡市水津858	校長	0259-29-2313 0259-29-2314			
相川多目的運動広場		100×80	佐渡市相川栄町2	市長	0259-63-3111			
相川中学校グラウンド		120×120	佐渡市相川下戸村210	校長	0259-74-2157 0259-74-3794			
相川高等学校グラウンド		120×70	佐渡市下相川162	校長	0259-74-3257 0259-74-4257			
金泉小学校グラウンド		70×45	佐渡市達者1200-2	校長	0259-75-2010 0259-61-3220			
高千小・中学校グラウンド		120×70	佐渡市入川1872-4	校長	(小)0259-77-2007 (中)0259-77-2019 ----- (小)0259-61-5155 (中)0259-61-5577			
佐渡市消防本部		36×36	佐渡市八幡58	消防長	0259-51-0119 0259-52-5651			
佐和田野球場		121×100	佐渡市窪田87-1	市長	0259-63-3111	兼		
旧沢根小学校グラウンド		40×90	佐渡市沢根9	市長	0259-63-3111 0259-52-6520			
二宮小学校グラウンド	64×80	佐渡市石田489	校長	0259-57-2036 0259-57-2053				

市町村名	施設	幅×長さ (m)	住所地	施設代表者 又は責任者	電話番号 FAX番号	避難場所 との兼用	仮設住宅建設 予定地と兼用
	八幡小学校グラウンド	40×80	佐渡市八幡2002	校長	0259-57-2602 0259-57-2604		
	河原田小学校グラウンド	40×100	佐渡市河原田本町262	校長	0259-57-2049 0259-57-3187		
	佐和田中学校グラウンド	40×100	佐渡市窪田60	校長	0259-57-2071 0259-57-2070		
	佐渡高等学校グラウンド	100×130	佐渡市石田569	校長	0259-57-2155 0259-52-5253		
	金井中学校グラウンド	150×130	佐渡市金井新保乙40番地	校長	0259-63-4107 0259-63-4108		
	新穂小学校グラウンド	70×70	佐渡市上新穂630	校長	0259-22-2019 0259-22-4250		
	行谷小学校グラウンド	70×60	佐渡市新穂正明寺99	校長	0259-22-2022 0259-22-4252		
	新穂中学校グラウンド	100×60	佐渡市新穂瓜生屋719	校長	0259-22-2067 0259-22-3838		
	畑野小学校グラウンド	118×48	佐渡市畑野271-1	校長	0259-66-2019 0259-66-2466		
	松ヶ崎小中学校グラウンド	105×48	佐渡市多田139	校長	0259-67-2151 0259-67-2266		
	真野小学校グラウンド	100×50	佐渡市吉岡1695	校長	0259-55-2009 0259-55-4303		
	佐渡市陸上競技場	200×100	佐渡市名古屋146-1	市長	0259-63-3111	兼	
	真野運動広場	90×90	佐渡市長石140	市長	0259-63-3111	兼	
	真野漁港多目的広場	121×91	佐渡市豊田2084-1	市長	0259-63-3111	兼	
	真野多目的広場	90×90	佐渡市西三川1336-4	教育長	0259-55-2179		
	小木小学校グラウンド	120×110	佐渡市小木町955-4	校長	0259-86-2005 0259-86-2178		
	旧深浦小学校グラウンド	45×45	佐渡市深浦336-4	市長	0259-63-3111		
	羽茂小学校グラウンド	60×100	佐渡市羽茂本郷559-1	校長	0259-88-2125 0259-88-3756		
	羽茂高等学校グラウンド	80×140	佐渡市羽茂本郷410	校長	0259-88-3155 0259-88-3123		
	赤泊総合グラウンド	60×120	佐渡市赤泊687	市長	0259-63-3111	兼	
	赤泊陸上競技場	90×100	佐渡市赤泊2457-1	市長	0259-63-3111	兼	
	赤泊臨海運動公園	97×87	佐渡市赤泊2458	市長	0259-63-3111	兼	
	旧川茂小学校グラウンド	30×40	佐渡市下川茂130-1	市長	0259-63-3111		
	赤泊漁港	60×70	佐渡市三川2914-1	市長	0259-87-3111		
	外海府活性化センター	50×41	佐渡市矢柄8-2	市長	0259-74-3111	兼	
	佐渡総合病院	21×21	佐渡市千種161	病院長	0259-63-3121 0259-63-6349		
	佐渡市役所新穂行政 SC駐車場	43×65	佐渡市新穂瓜生363-1	市長	0259-22-3111 0259-24-6010		
	サンスポーツランド畑野	80×100	佐渡市栗野江1810-1	市長	0259-63-3111	兼	
	両津総合体育館駐車場	40×60	佐渡市梅津2343-1	市長	0259-63-3111		
	黒姫漁港	73×65	佐渡市黒姫	市長	0259-63-3111		

市町村名	施設	幅×長さ (m)	住 所 地	施設代表者 又は責任者	電話番号 FAX番号	避難場所 との兼用	仮設住宅建設 予定地と兼用
聖 籠 町	二見緑地	47×103	佐渡市二見	佐渡市地域振興局	0259-27-3311 0259-27-3321		
	佐渡汽船小木港	55×55	佐渡市小木町	佐渡市地域振興局	0259-27-3311 0259-27-3321		
	蓮野小学校グラウンド	120×90	聖籠町大字蓮野1687番地	校 長	0254-27-2508 0254-27-3708	兼	
	山倉小学校グラウンド	70×70	聖籠町大字山倉688番地	校 長	0254-27-2504 0254-27-8760	兼	
	亀代小学校グラウンド	90×150	聖籠町大字次第浜4614番地1	校 長	0254-27-2029 0254-27-7827	兼	
	聖籠中学校グラウンド	200×300	聖籠町大字蓮瀧366番地1	校 長	0254-27-7080 0254-27-7089	兼	
	スポアイランド聖籠	80×130	聖籠町大字諏訪山1714番地1	社会教育課長	0254-27-2121 0254-27-7976		
	聖籠野球場	91×91	聖籠町大字諏訪山1288番地	社会教育課長	0254-27-2121 0254-27-7976		
	次第浜野球場	80×80	聖籠町大字次第浜4164番地	社会教育課長	0254-27-2121 0254-27-7976		
	JAPANサッカーカレッジグラウンド	105×120	聖籠町大字網代浜925番地2	国際総合学院学校法人	0254-32-5357 0254-32-5358	兼	
	聖籠町町民会館駐車場	53×49.5	聖籠町大字諏訪山1280番地	社会教育課長	0254-27-2121 0254-27-7976	兼	兼
聖籠町テニスコート	38×48	聖籠町大字諏訪山1635番地4	社会教育課長	0254-27-2121 0254-27-7976			
弥 彦 村	弥彦村総合運動場	95×120	弥彦村大字矢作4877	教 育 長	0256-94-3131 0256-94-3216	兼	兼
	弥彦小学校グラウンド	50×110	弥彦村大字井田3477	校 長	0256-94-2043	兼	兼
	弥彦競輪場第5駐車場	70×150	弥彦村大字弥彦2510-1	村 長	0256-94-3131	兼	兼
田 上 町	田上町中学校グラウンド	120×130	田上町大字原ヶ崎新田2700番地	校 長	0256-57-2039 0256-57-5559		
	羽生田小学校グラウンド	55×125	田上町大字羽生田乙.555番地	校 長	0256-57-2017 0256-57-4641		
	田上町小学校グラウンド	70×170	田上町大字田上乙.333番地	校 長	0256-57-2018 0256-57-3060		
	羽生田野球場	100×100	田上町大字羽生田乙.912-1	田上町交流会館	0256-47-1201 0256-47-1232		
阿 賀 町	津川小学校グラウンド	120×70	阿賀町津川3234番地	校 長	0254-92-2042 0254-92-4986	兼	
	旧三郷小学校グラウンド	100×60	阿賀町三郷甲118番地	町 長	—	兼	
	阿賀津川中学校グラウンド	150×80	阿賀町津川260番地	校 長	0254-92-2117 0254-92-3073	兼	
	阿賀黎明高等学校グラウンド	150×100	阿賀町津川361番地-1	校 長	0254-92-2650 0254-92-5819	兼	
	城山橋下流左岸河川敷	150×70	阿賀町津川4129番地の1	東北電力(株)	0242-26-5611 0242-29-6819	兼	
	津川河川広場 (津川漕艇場)	150×150	阿賀町津川3079番地2	教 育 長	0254-92-2561 0254-92-2116	兼	
	旧鹿瀬中学校グラウンド	85×174	阿賀町鹿瀬7797番地	教 育 長	0254-92-2561 0254-92-2116	兼	

市 町 村 名	施 設	幅×長さ (m)	住 所 地	施設代表者 又は責任者	電話番号 FAX番号	避難場所 との兼用	仮設住宅建設 予定地と兼用
	旧鹿瀬小学校グラウンド	85×41	阿賀町向鹿瀬2036番地	町 長	—	兼	
	旧日出谷小学校グラウンド	94×42	阿賀町日出谷甲4913番地	町 長	—	兼	
	旧豊実小学校グラウンド	96×45	阿賀町豊実戊7-1番地	町 長	—	兼	
	旧豊実中学校グラウンド	65×82	阿賀町豊実乙1458番地	町 長	—	兼	
	鹿瀬スポーツパーク	76×143	阿賀町向鹿瀬1947-16番地	教 育 長	0254-92-3330 0254-92-0081	兼	
	旧上川中学校グラウンド	110×90	阿賀町両郷甲2200	教 育 長	0254-92-2561 0254-92-2116	兼	兼
	上川小学校グラウンド	80×55	阿賀町両郷甲2546	町 長	—	兼	兼
	旧西川小学校グラウンド	90×70	阿賀町日野川乙2361-1	町 長	—	兼	兼
	旧西川小学校神谷分校グラウンド	70×35	阿賀町神谷丙894-66	町 長	—	兼	兼
	旧三宝分小学校グラウンド	70×45	阿賀町三宝分甲433	町 長	—	兼	兼
	旧七名小学校グラウンド	60×45	阿賀町七名2873	町 長	—	兼	兼
	上川スポーツパーク	140×130	阿賀町両郷甲2325-1	教 育 長	0254-95-2288 0254-95-2068	兼	兼
	旧綱木小中学校グラウンド	60 × 45	阿賀町綱木2060	町 長	—	兼	兼
	旧三川小学校グラウンド	110 × 70	阿賀町細越513	町 長	—		兼
	旧三川小学校中ノ沢分校グラウンド	60 × 40	阿賀町中ノ沢816	町 長	—	兼	
	三川中学校グラウンド	115 × 100	阿賀町白崎2500-1	校 長	0254-99-2079 0254-99-2162	兼	兼
	旧下条小学校グラウンド	85 × 60	阿賀町熊渡1422	教 育 長	—	兼	兼
	旧五十島小学校グラウンド	100 × 80	阿賀町五十島1857	五十島区長	阿賀町役場経由		兼
	三川運動公園	100 × 100	阿賀町黒岩3469-2	教 育 長	0254-99-2896 0254-99-2868		
	三川温泉スキー場第2駐車場	100 × 100	阿賀町川口堤ノ下	町 長	0254-99-2311 0254-99-2851		
	麒麟山公園内旧ヘリポート	60×55	阿賀町津川4128	町 長	0254-92-3111		
	阿賀町消防本部	40×40	阿賀町津川2260-42	阿賀町消防本部	0254-92-0119		
出 雲 崎 町	天領の里広場	60×50	出雲崎町大字尼瀬6-57	町 長	0258-78-4000 0258-78-4770	兼	
	町民野球場	100×100	出雲崎町大字米田281-1	教 育 長	0258-78-2250 0258-78-4559		
	出雲崎中学校グラウンド	120×90	出雲崎町大字米田745	校 長	0258-78-2137 0258-78-2164	兼	
	出雲崎小学校グラウンド	90×60	出雲崎町大字川西12	校 長	0258-78-2205 0258-78-2206	兼	
	出雲崎高等学校グラウンド	140×90	出雲崎町大字大門71	校 長	0258-78-3125 0258-78-2401	兼	
	国土交通省出雲崎除雪基地	50×50	出雲崎町大字船橋499-11	国土交通省	0257-22-2159		

市町村名	施設	幅×長さ (m)	住 所 地	施設代表者 又は責任者	電話番号 FAX番号	避難場所 との兼用	仮設住宅建設 予定地と兼用
湯 沢 町	三国国際学園グラウンド	60×90	湯沢町大字三国483番地	校 長	025-775-7771	兼	兼
	浅貝グラウンド	80×90	湯沢町大字三国151番地	苗場観光協会	025-789-2706	兼	兼
	苗場プリンスホテル駐車場	38×38	湯沢町三国202	(株)プリンスホテル	025-789-4111		
	かぐらスキー場みつまた ステーション駐車場	70×80	湯沢町大字三俣742番地	(株)プリンスホテル	025-788-9221		
	旧三俣小学校グラウンド	40×60	湯沢町大字三俣986番地	町 長	025-784-3451	兼	兼
	旧神立小学校グラウンド	50×80	湯沢町大字神立2548番地	(株)クラブティ	025-785-2711		
	湯沢中学校グラウンド	100×220	湯沢町大字神立1580番地	校 長	025-784-3444	兼	兼
	旧土樽小学校グラウンド	70×110	湯沢町大字土樽5674番地	町 長	025-784-3451	兼	兼
	岩原高原 栄屋グラウンド	60×100	湯沢町大字土樽731番地1	(有) 栄 屋	025-787-3237		
	湯沢中里スノーリゾート駐車場	60×140	湯沢町大字土樽5044番地1	(株)スマイルリゾート	025-787-3301		
	旧湯沢小学校グラウンド	60×100	湯沢町大字湯沢290番地	町 長	025-784-3451	兼	兼
	湯沢中央公園		湯沢町大字土樽151-1	町 長	025-784-3451		
	ノリタ光学跡地	166×98	湯沢町大字土樽151-64	町 長	0257-84-3451		
	津 南 町	津南中学校グラウンド	100×90	津南町大字下船渡丁1666番地1	校 長	025-765-2227 025-765-3342	兼
旧外丸小学校グラウンド		60×50	津南町大字外丸丙1174番地2	教 育 長	025-765-3118 025-765-4625	兼	兼
中津川運動公園多目的グラウンド		100×100	津南町大字下船渡戊316番地	教 育 長	025-765-3118 025-765-4625	兼	
農と縄文の体験実習館「なじょもん」		50×70	津南町大字下船渡乙.835番地	教 育 長	025-765-3118 025-765-4625		
旧津南原小学校グラウンド		95×51	津南町大字米原丙2390番地2	教 育 長	025-765-3118 025-765-4625	兼	兼
旧三箇小学校グラウンド		96×34	津南町大字三箇甲2215番地4	町 長	025-765-3111 025-765-4625	兼	兼
津南小学校グラウンド		72×112	津南町大字下船渡丁127番地	校 長	025-765-2009 025-761-4026	兼	兼
上郷小学校グラウンド		89×63	津南町大字上郷宮野原164番地	校 長	025-766-2044 025-761-6011	兼	兼
津南中等教育学校 第2グラウンド		80×65	津南町大字下船渡戊15番地7	校 長	025-765-2062	兼	
ニュー・グリーンピア津南 第一駐車場		280×55	津南町大字秋成12300番地	ニュー・グリーンピア津南	025-765-4944		
マウンテンパーク津南駐車場		150×47	津南町大字上郷上田甲1745番地1	パノラマ合同会社	025-765-2040		
旧竜神の館駐車場		53×40	津南町大字谷内7031番地	町 長	025-765-5454 025-765-4625		
城原ふれあい広場		110×100	津南町大字上郷子種新田3007番地1	町 長	025-765-3112 025-765-4625		
刈 羽 村		刈羽小学校グラウンド	110×100	刈羽村大字割町新田177番地	校 長	0257-45-2006 0257-45-2014	兼

市町村名	施設	幅×長さ (m)	住 所 地	施設代表者 又は責任者	電話番号 FAX番号	避難場所 との兼用	仮設住宅建設 予定地と兼用
関 川 村	刈羽中学校グラウンド	110×80	刈羽村大字刈羽1014番地	校 長	0257-45-2005 0257-45-2459	兼	兼
	勝山地区集会場	50×50	刈羽村大字滝谷1183番地	教 育 長	0257-45-3933	兼	
	源土運動場広場	70×150	刈羽村大字西谷1841番地	PVK株式会社	0257-20-3100	兼	
	関川小学校グラウンド	80×100	関川村大字下関858	校 長	0254-64-1004 0254-64-2919	兼	
	関川中学校グラウンド	100×120	関川村大字上関589-2	校 長	0254-64-1063 0254-64-2563	兼	
	関川村スポーツ公園	100×190	関川村大字下関912	教 育 長	0254-64-1441 0254-64-0079		
	わかぶな高原スキー場駐車場	70×70	関川村沼132-2	村長	0254-64-1441 0254-64-0079		
	安角ふれあい自然の家グラウンド	110×37	関川村安角402-3	教 育 長	0254-64-1491 0254-64-0079	兼	
	土沢ふれあい自然の家グラウンド	80×40	関川村土沢553	教 育 長	0254-64-1491 0254-64-0079	兼	
川北ふれあい自然の家グラウンド	80×35	関川村小見140	教 育 長	0254-64-1191 0254-64-0079	兼		
栗 島 浦 村	栗島牧平	50×70	栗島浦村字上牧2000-1	村 長	0254-55-2111 0254-55-2159		
	釜谷グラウンド	50×100	栗島浦村字釜谷1113-4	村 長	0254-55-2111 0254-55-2159		
	栗島漁港	38×34	栗島村村日ノ見山1513-17	村 長	0254-55-2111 0254-55-2159		

## 5 - (7) 応援部隊活動拠点候補地

### 応援部隊活動拠点候補地

災害時に、自衛隊や消防など全国から派遣される応援部隊が進出し、活動や宿営等を行う拠点の候補となる施設。  
(ベースキャンプ・指揮所・活動隊員の自炊・被災炊き出しの等の活動用地、車両の駐車場、臨時ヘリポート等が確保でき、大型車両等がアクセスできる施設)

No	施設名	市区町村名	住所
1	濁川運動広場	新潟市北区	新潟市北区濁川
2	南浜運動広場	新潟市北区	新潟市北区島見町
3	新潟競馬場	新潟市北区	新潟市北区笹山
4	木崎野球場	新潟市北区	新潟市北区木崎
5	中地区運動広場	新潟市東区	新潟市東区下山
6	津島屋運動広場	新潟市東区	新潟市東区津島屋
7	新潟市東総合スポーツセンター	新潟市東区	新潟市東区はなみずき
8	新潟市体育館	新潟市中央区	新潟市中央区一番堀通町
9	鳥屋野潟南西部駐車場	新潟市中央区	新潟市中央区鐘木
10	鳥屋野潟公園（スポーツ公園）	新潟市中央区	新潟市長潟
11	新潟コンベンションセンター	新潟市中央区	新潟市中央区万代島
12	新潟市産業振興センター	新潟市中央区	新潟市中央区鐘木
13	新潟市消防局	新潟市中央区	新潟市中央区鐘木
14	新津東部運動広場	新潟市秋葉区	新潟市秋葉区古田ノ内大野開
15	白根総合公園多目的広場	新潟市南区	新潟市南区上下諏訪木
16	新潟県消防学校	新潟市西区	新潟市西区曾和
17	国営越後丘陵公園	長岡市	長岡市宮本東方町
18	悠久山公園	長岡市	長岡市悠久町
19	三条市総合運動公園	三条市	三条市月岡
20	みなとまち海浜公園	柏崎市	柏崎市西港町
21	五十公野公園	新発田市	新発田市五十公野
22	紫雲寺記念公園	新発田市	新発田市藤塚浜
23	アイネスしばた	新発田市	新発田市大手町
24	白山運動公園	小千谷市	小千谷市山谷
25	十日町総合公園	十日町市	十日町市山本
26	越後妻有文化ホール段十ろう	十日町市	十日町市本町 1
27	十日町市総合体育館	十日町市	十日町市西本町
28	越後妻有交流館キナーレ	十日町市	十日町市本町 6
29	十日町地域消防本部	十日町市	十日町市四日町新田
30	信濃川水辺の学校つまりっ子広場	十日町市	十日町市寅乙
31	ナカゴグリーンパーク	十日町市	十日町市上野
32	十日町市吉田クロスカントリー競技場	十日町市	十日町市小泉

No	施設名	市区町村名	住所
33	道の駅 瀬替えの郷せんだ	十日町市	十日町市中仙田
34	十日町市松之山自然休養村センター駐車場	十日町市	十日町市松之山
35	上越国際スキー場当間ゲレンデ駐車場	十日町市	十日町市伊達
36	松代ファミリースキー場駐車場	十日町市	十日町市千年
37	松之山グラウンド	十日町市	十日町市松之山
38	松之山温泉スキー場駐車場	十日町市	十日町市松之山
39	ミオンなかさと	十日町市	十日町市宮中
40	パティオにいがた	見附市	見附市今町1丁目
41	山北町総合運動公園	村上市	村上市府屋
42	村上市総合運動公園	村上市	村上市天神岡
43	グリーンパークあらかわ総合運動公園	村上市	村上市梨木
44	吉田南地区にぎわい広場	燕市	燕市吉田西太田
45	美山公園	糸魚川市	糸魚川市大野
46	新井総合公園	妙高市	妙高市錦町
47	妙高高原スポーツ公園	妙高市	妙高市関川
48	道の駅あらい	妙高市	妙高市長森
49	上越総合運動公園	上越市	上越市戸野目古新田
50	柿崎総合運動公園	上越市	上越市柿崎区法音寺
51	高田城址公園	上越市	上越市本城町
52	やぶの川辺公園	上越市	上越市東城町
53	ラーバンセンター周辺	上越市	上越市大和
54	リージョンプラザ上越 駐車場周辺	上越市	上越市下門前
55	カルチャーセンター周辺	上越市	上越市春日新田
56	たにはま公園	上越市	上越市有間川、長浜、西戸野、花立地内
57	ユートピアくびき希望館周辺	上越市	上越市頸城区百間町
58	中郷総合運動公園	上越市	上越市中郷区藤沢
59	道の駅あがの	阿賀野市	阿賀野市窪川原
60	真野公園	佐渡市	佐渡市真野
61	勤労青少年ホーム・市民運動広場	佐渡市	佐渡市城腰
62	守門スポーツランド	魚沼市	魚沼市西名新田
63	奥只見レクリエーション都市公園（小出地域）	魚沼市	魚沼市干溝
64	南魚沼市二日町グラウンド	南魚沼市	南魚沼市二日町
65	阿賀の里	東蒲原郡阿賀町	東蒲原郡阿賀町石間
66	総合スポーツ公園	東蒲原郡阿賀町	東蒲原郡阿賀町津川
67	文化スポーツふれあいの広場	三島郡出雲崎町	三島郡出雲崎町米田
68	湯沢町中央公園	南魚沼郡湯沢町	南魚沼郡湯沢町土樽
69	津南町中津川運動公園	中魚沼郡津南町	中魚沼郡津南町下船渡戊
70	道の駅関川	岩船郡関川村	岩船郡関川村上関

## 5-(8) 県有車両一覧

	普通乗用車	ワゴン	ライトバン	軽乗用車	軽バン	ジープ	トラック	バス	特殊車両	計	備考
知事政策局	3	1								4	
総務管理部	8	7	1	1				1	1	19	
県民生活・環境部	3	2	5		1					11	
防災局	3	6	4						5	18	
福祉保健部	5	4	7	2			1	1	1	21	
産業労働部	8		12		2		1			23	
農林水産部		11	53		1		17			82	
農地部	1	2								3	
土木部	6									6	
交通政策局	1	1								2	
出納局										0	
教育委員会	1	5	7		3		18	13		47	
議会事務局	2							1		3	
村上地域振興局	4	8	19	4	7	2				44	
新発田地域振興局	6	4	32	5	14			1	7	69	
新潟地域振興局	11	20	49	16	27		1	1	8	133	
三条地域振興局	4	7	17	5	10			1	6	50	
長岡地域振興局	24	3	48	15	14	1			7	112	
魚沼地域振興局	5	2	21	1	5	1		1	3	39	
南魚沼地域振興局	8	6	28	9	7				2	60	
十日町地域振興局	2	3	14	3	8	3			3	36	特殊車両 バトロール車3台
柏崎地域振興局	5	4	17	2	4				3	35	
上越地域振興局	18	17	35	7	17	2			5	101	
糸魚川地域振興局	2	12	15	1	6				1	37	
佐渡地域振興局	2	13	30	9	8	1			5	68	
合 計										1,023	

※ 台数は、2020年4月1日現在

5-(9) 関係機関保有車両

会社名	営業所名及び所在地	保有車両台数					
		区分	大型	中型	小型	その他	合計
新潟交通株式会社 025-246-6290	新潟南部営業所 新潟市江南区亀田工業団地2-1-7		90				90
		うち予備車等					0
	新潟東部営業所 新潟市東区榎字三百割151-9		60	5			65
		うち予備車等					0
	新潟北部営業所 新潟市北区島見町字山興野3567-4		50				50
		うち予備車等					0
	入船営業所 新潟市中央区入船町4-3776		63		10		73
		うち予備車等					0
	内野営業所 新潟市西区中権寺道下447		95				95
		うち予備車等					0
新潟交通観光バス株式会社 025-271-2710	新潟西部営業所 新潟市西区寺地123-3		49		2		51
		うち予備車等					0
	合計		407	5	12	0	424
		うち予備車等	0	0	0	0	0
	勝木営業所 村上市下大蔵130番地	乗合車両	0	1	4		5
		うち予備車等					0
		貸切車両					0
	村上営業所 村上市田端町6番37号	乗合車両	7	0	9		16
		うち予備車等					0
		貸切車両					0
下関営業所 関川村大字下関41番7号	乗合車両	7				7	
	うち予備車等					0	
	貸切車両					0	
新発田営業所 新発田市豊町1丁目3番14号	乗合車両	14	5	12		31	
	うち予備車等					0	
	貸切車両					0	
津川営業所 東蒲原郡阿賀町平堀896番地1	乗合車両	0	5	1		6	
	うち予備車等					0	
	貸切車両					0	
京ヶ瀬営業所 阿賀野市京ヶ瀬工業団地1045番地6	乗合車両	28	0	5		33	
	うち予備車等					0	
	貸切車両					0	
本社営業所 新潟市東区寺山3丁目7番1号	乗合車両	5	2	10		17	
	うち予備車等					0	
	貸切車両					0	
潟東営業所 新潟市西蒲区大原338番地	乗合車両	51	5	6		62	
	うち予備車等					0	
	貸切車両					0	
合計	乗合車両	112	18	47	0	177	
	うち予備車等	0	0	0	0	0	

会社名	営業所名及び所在地	保有車両台数					
		区分	大型	中型	小型	その他	合計
新潟交通佐渡株式会社 0259-57-2121	本社営業所 佐渡市河原田諏訪町80		32	15	4		51
	うち予備車等						0
	両津営業所 佐渡市両津湊343-1		6	6	2		14
	うち予備車等						0
	羽茂営業所 佐渡市羽茂本郷20		1	6	1		8
	うち予備車等						0
	合計		39	27	7	0	73
	うち予備車等		0	0	0	0	0
越後交通株式会社 0258-29-1110	寺泊営業所 長岡市寺泊上荒町9353-122		15	0	0	0	15
	うち予備車等		3				3
	見附コミュニティバス車庫 見附市嶺崎2-7-51		0	8	0	0	8
	うち予備車等			2			2
	栃尾営業所 長岡市栄町2-4-43		16	0	0	0	16
	うち予備車等		1				1
	三条営業所 三条市塚野目字西谷内2388-1		43	9	0	0	52
	うち予備車等		5				5
	本社営業所 長岡市千秋2-2788-1		60	3	0	0	63
	うち予備車等		11				11
	東長岡営業所 長岡市悠久町4丁目1193-1		36	0	0	0	36
	うち予備車等		4				4
	小千谷営業所 小千谷市旭町1-3		23	1	0	0	24
	うち予備車等		1				1
	十日町営業所 十日町市西本町2-491-1		17	2	0	0	19
	うち予備車等		3				3
柏崎営業所 柏崎市扇町4-75		44	15	1	3	63	
うち予備車等		2				2	
合計		254	38	1	3	296	
うち予備車等		30	2	0	0	32	
南越後観光バス株式会社 025-773-2573	六日町営業所 南魚沼市美佐島字野田道1603番地		33	3	3		39
	うち予備車等		5	1	1		7
	湯沢営業所 南魚沼郡湯沢町大字神立字奈良山 45番地1		7	1	1		9
	うち予備車等		0				0
	小出営業所 魚沼市井口新田字樋下546番地1		22	4	3		29
	うち予備車等		4				4
	津南営業所 中魚沼郡津南町大字芦ヶ崎字久保 川原1336番地3		10	19			29
	うち予備車等		3	2			5
合計		72	27	7	0	106	
うち予備車等		12	3	1	0	16	

会社名	営業所名及び所在地	保有車両台数					合計
		区分	大型	中型	小型	その他	
頸城自動車株式会社 025-543-3178	運輸部バス営業所 上越市石橋2-12-52		62	25	9		96
	うち予備車等		17	5	1		23
くびき野バス株式会社	上越市栄町6-5		2	22	9		33
	025-525-2771	うち予備車等	2	3			5
頸北観光バス株式会社	上越市柿崎区水戸町6212-1		10	4	6		20
	025-536-2219	うち予備車等	2		1		3
頸南バス株式会社	妙高市栄町3-3		11	13	2		26
	0255-72-3139	うち予備車等	1	2			3
糸魚川バス株式会社	糸魚川市寺町二丁目9-12		20	10			30
	025-552-0180	うち予備車等	3				3
東頸バス株式会社	上越市浦川原区顕彰寺195-8		1	4	6		11
	025-599-2312	うち予備車等	1	1	1		3
蒲原鉄道株式会社 0250-58-6121	本社 五泉市村松甲1364		11		3		14
	うち予備車等		4				4

会社名	営業所名等	所在地	保有車両台数
日本通運株式会社	新潟支店 025-228-0216	新潟市中央区上大川前通5-68-1	292
ヤマト運輸株式会社	新潟主管支店 025-333-2222	新潟市西区山田2307-133	35
	長岡主管支店 0258-46-9410	新潟県長岡市新産1-2-3	25
新潟運輸株式会社 025-285-5112	新潟支店	新潟市西区流通センター6-1-1	165
	五泉支店	五泉市大字木越1749	39
	新発田支店	北蒲原郡聖籠町東港3-6240-42	52
	中条支店	胎内市近江新214-13	34
	三条支店	三条市大字金子新田丙625-7	85
	燕支店	燕市物流センター4-5	39
	長岡支店	長岡市蓮瀧町字五郎作428-18	76
	六日町支店	南魚沼市美佐島175-1	40
	柏崎支店	柏崎市大字上田尻山崎919-1	28
	上越支店	上越市頸城区西福島575-4	67
	合計		625
東部運送株式会社 0250-24-7100	本社営業所	新潟市秋葉区川口580番地21	45
	長岡営業所	長岡市灰島新田923-14	38
	東港陸運営業所	北蒲原郡聖籠町東港4丁目6335番20	24
	新潟営業所	新潟市東区紫竹卸新町2013-4	20
	新潟南営業所	新潟市西蒲区井随1758	25
	安田営業所	阿賀野市保田4207-1	10
	弥彦営業所	西蒲原郡弥彦村大字大戸字割655番3	10
	合計		172

会社名	営業所名等	所在地	保有車両台数
中越運送株式会社 025-283-0019	上越営業所	上越市石橋2845	54
	長岡営業所	長岡市下条町字野々入746	61
	魚沼物流センター	南魚沼市新堀新田629-891	14
	三条ロジスティクスセンター	三条市大字柳川新田987-1	63
	燕ロジスティクスセンター	燕市物流センター4-4	61
	新潟営業所	新潟市中央区美咲町1-23-26	105
	新潟ロジスティクスセンター	新潟市江南区亀田早通2403-4	34
	五泉営業所	五泉市大字船越字窪田1236	14
	新潟東港ロジスティクスセンター	新潟市北区笹山東19番地	19
	合計		425
プリヴェ運輸株式会社 028-649-2311	新潟支店	新潟市中央区鳥屋野366	38
	三条営業所	三条市大字福島新田2170	5
	セツカートン事業所	燕市新興野12-66	26
	長岡支店	長岡市高島町825	39
	上越支店	上越市頸城区上吉字沖田80-20	40
	十日町支店	十日町市北鎧坂2408	66
	合計		214
上越運送株式会社 025-543-7121	上越営業所	上越市頸城区西福島440-1	61
	柏崎営業所	柏崎市大字上田尻901	34
	長岡営業所	長岡市東高見2-2-34	22
	新潟営業所	新潟市西区流通センター6-1-5	6
	合計		123

会社名	営業所名等	所在地	保有車両台数
頸城運送倉庫株式会社 025-546-7123	上越営業所	上越市上源入153-10	30
	柏崎営業所	柏崎市大字曾地字五百刈376-1	14
	合計		44
佐渡汽船運輸株式会社 0259-27-2107	新潟支店	新潟市西区流通センター6-1-2	48
	両津支店	佐渡市両津湊356-6	49
	佐和田支店	佐渡市八幡2033-2	41
	中央支店	佐渡市宮川甲640-1	43
	新穂支店	佐渡市新穂大野1178-1	34
	合計		215

5 - (10) 旅客定期航路の現況

事業者名	航行区間 (県内関係)	通常の運航スケジュール	就航船舶名	旅客定員
新日本海フェリー株式会社 TEL : 06-6345-3995	敦賀⇄新潟⇄秋田⇄苫小牧	毎週6往復 (敦賀⇄新潟⇄秋田⇄苫小牧) ※ 敦賀への寄港は週1往復	ゆうかり	846
			らいらっく	846
	新潟⇄小樽	毎週6往復	らべんだあ	600
			あざれあ	600
佐渡汽船株式会社 TEL:025-245-2311	新潟⇄両津	毎日12往復 (CF:カーフェリー5往復) (JF:ジェットフォイル7往復) ※ 夏期繁忙期・冬期を除く通常期	CFおけさ丸	1,705
			CFときわ丸	1,500
			JFぎんが	250
			JFつばさ	250
	JFすいせい	250		
直江津⇄小木	毎日2往復 ※ 夏期繁忙期・冬期を除く通常期	高速CFこがね丸	628	
粟島汽船株式会社 TEL:0254-55-2131	粟島⇄岩船	毎日1~2往復(通年)	普通船フェリー あわしま	450
		毎日2~3往復(4~10月)	高速船awalineきらら	170

5-(11) 通行規制基準

R2.4.1現在

北陸地方整備局

図面 対象 番号	路 線 名	担 当 事務所名	規 制 区 間			交通量 T05 台/日	規制条件(通行止)		危険内容	担当出張所	指定 年度
			区 間	距離標 kp	延長 km		気象等基準値	気象等観測所			
1	7	羽 越	新潟県村上市蒲萄 " " 北中	83.0 5 89.2	6.2	5,386	連続雨量 210mm 雪崩の発生が予想されるとき	(テレメーター) 村上市大沢 国土交通省 大沢	落石等、雪崩	村上国道維持出張所	S44
2	7	羽 越	新潟県村上市北中 " " 長坂	92.0 5 97.8	5.8	5,386	連続雨量 210mm 雪崩の発生が予想されるとき	(テレメーター) 村上市北田中 国土交通省 下大鳥	落石等、雪崩	村上国道維持出張所	S44
3	8	長岡国道	新潟県刈羽郡刈羽村赤田町方 " 柏崎市曾地北田	81.0 5 84.0	3.0	11,828	連続雨量 200mm 雪崩の発生が予想されるとき	(テレメーター) 刈羽村赤田町方 国土交通省 曾地(赤田)	盛土法面崩落 雪崩	柏崎維持出張所	S44
4	8	高 田	新潟県糸魚川市青海 " " 歌	183.4 5 187.6	4.2	5,245	連続雨量 140mm 組合せ(連続130mm、時間40mm)	(テレメーター) 糸魚川市外波 国土交通省 親不知	土砂崩落 地滑り、雪崩	糸魚川国道維持出張所	S44
5	8	高 田	新潟県糸魚川市外波 " " 市振	190.1 5 195.5	5.4	5,245	連続雨量 140mm 組合せ(連続130mm、時間40mm)	(テレメーター) 糸魚川市外波 国土交通省 親不知	土砂崩落 地滑り、雪崩	糸魚川国道維持出張所	S44
6	8	高 田	新潟県糸魚川市市振 " " 市振	195.5 5 196.6	1.1	5,245	連続雨量 180mm 雪崩の発生が予想されるとき	(テレメーター) 糸魚川市市振 国土交通省 市振	土砂崩落 地滑り、雪崩	糸魚川国道維持出張所	S44
7	17	長岡国道	新潟県南魚沼郡湯沢町三国 " " " 浅貝	182.0 5 183.0	1.0	1,854	連続雨量 180mm 雪崩の発生が予想されるとき	(テレメーター) 湯沢町浅貝 国土交通省 浅貝	土砂崩落 落石等 雪崩	湯沢維持出張所	S44
8	17	長岡国道	新潟県南魚沼郡湯沢町浅貝 " " " 火打	186.0 5 187.7	1.7	1,854	連続雨量 180mm 雪崩の発生が予想されるとき	(テレメーター) 湯沢町火打 国土交通省 火打	盛土法面崩落 土砂崩落 落石等、雪崩	湯沢維持出張所	S44
9	17	長岡国道	新潟県南魚沼郡湯沢町二居 " " " 三俣	191.8 5 198.1	6.3	3,635	連続雨量 180mm 雪崩の発生が予想されるとき	(テレメーター) 湯沢町貝掛 国土交通省 貝掛	盛土法面崩落 土砂崩落 落石等、雪崩	湯沢維持出張所	S44
10	17	長岡国道	新潟県南魚沼郡湯沢町三俣 " " " 神立	199.1 5 205.3	6.2	3,635	連続雨量 180mm 雪崩の発生が予想されるとき	(テレメーター) 湯沢町芝原 国土交通省 芝原	盛土法面崩落 土砂崩落 落石等、雪崩	湯沢維持出張所	S44
11	17	長岡国道	新潟県南魚沼郡湯沢町湯沢 " 南魚沼市石打	210.8 5 213.0	2.2	13,179	連続雨量 180mm 雪崩の発生が予想されるとき	(テレメーター) 湯沢町関山 国土交通省 関山	土砂崩落 地滑り 雪崩	湯沢維持出張所	S44
12	17	長岡国道	新潟県長岡市東川口 " " 川口牛ヶ島	260.5 5 261.6	1.1	17,431	連続雨量 180mm 雪崩の発生が予想されるとき	(テレメーター) 長岡市川口牛ヶ島 国土交通省 坂塚	土砂崩落 雪崩	小出維持出張所	S44
13	49	新潟国道	新潟県東蒲原郡阿賀町八木山 " " " 花立	178.9 5 183.4	4.5	6,959	連続雨量 150mm 雪崩の発生が予想されるとき	(テレメーター) 阿賀町八木山 国土交通省 栄山	土砂崩落 雪崩	水原維持出張所	S46
14	49	新潟国道	新潟県東蒲原郡阿賀町町大牧 " " " 黒岩	192.7 5 196.2	3.5	8,604	連続雨量 150mm 雪崩の発生が予想されるとき	(テレメーター) 阿賀町谷花 国土交通省 新揚川	土砂崩落 雪崩、落石等	水原維持出張所	S46
15	49	新潟国道	新潟県東蒲原郡阿賀町五十島 " " " 取上	201.0 5 203.6	2.6	10,025	連続雨量 180mm 雪崩の発生が予想されるとき	(テレメーター) 阿賀町取上 国土交通省 取上	土砂崩落 雪崩	水原維持出張所	S46

# 特 殊 通 行 規 制 基 準

R2.4.1現在  
北陸地方整備局

図面 対象 番号	路 線 名	担 当 事務所名	規 制 区 間			交通量 T05 台／日	規 制 条 件 (通 行 止)	危 険 内 容	担 当 出 張 所	指 定 年 度
			区 間	距 離 標	延 長					
1	8	長岡国道	新潟県柏崎市青海川向田 (米山大橋・上輪橋) " " 上輪夏井之平	km 99.0 ∩ 105.2	km 6.2	10,637	米山大橋、上輪橋強風のため、通行に危険があると考えられる場合	強風に伴う車両の転倒	柏崎維持	S47
2	8	高 田	新潟県糸魚川市百川 " " 鱗崎	158.5 ∩ 163.0	4.5	14,094	波浪による路上越波のため、通行に危険があると考えられる場合	越 波	糸魚川国道維持	S48
3	8	高 田	新潟県糸魚川市木浦 " " 鬼舞	164.2 ∩ 164.7	0.5	14,094	"	"	糸魚川国道維持	S46
4	8	高 田	新潟県糸魚川市押上 " " 寺島	173.3 ∩ 176.8	3.5	15,842	"	"	糸魚川国道維持	S50

## 道路通行規制等の実施基準※7・8

原因			短時間降雨		降雨時の通行規制基準 ※9						地震時の通行規制基準		強風時の通行規制基準		津波発生時の通行規制基準		その他の通行規制基準		
規制内容			(準備)※10		速度規制協議※10						地震走行注意	速度規制協議	通行止	速度規制協議	通行止	通行止		速度規制協議	通行止
道路名及び区間			30分雨量 (mm/30min)	連続雨量 ※1 (mm)	時間雨量 (mm/60min)	連続雨量 ※1 (mm)	組合せ雨量 ※2 連続雨量 (mm) 時間雨量 (mm/h)		計測震度	計測震度						計測震度	過去における災害の発生状況その他を勘案して通行規制が必要と認められる場合		
北陸道	朝日	親不知	40	165	55	250	220	55	計測震度 3.5～4.0未満	計測震度 4.0～4.5未満	計測震度 4.5以上 (震度5弱以上) ※3	過去における災害の発生状況その他を勘案して通行規制が必要と認められる場合	平均風速20m/s程度以上で交通事故の発生危険性が認められる場合又は道路及びその他付属施設に損壊の危険が認められる場合 ※4	津波警報	大津波警報	過去における災害の発生状況その他を勘案して通行規制が必要と認められる場合		過去における災害の発生状況その他を勘案して通行止めが必要と認められる場合	
	親不知	糸魚川	30	160	40	240	200	40											
	糸魚川	能生	25	75	35	150	110	35											
	能生	名立谷浜	30	140	40	210	180	40											
	名立谷浜	上越JCT	30	165	35	240	200	35											
	上越JCT	上越	30	135	35	200	170	35											
	上越	柿崎	25	115	35	180	150	35											
	柿崎	米山	25	120	30	190	150	30											
	米山	柏崎	25	135	35	220	170	35											
	柏崎	西山	25	115	35	—	—	—											
	西山	長岡JCT	30	125	35	230	160	35											
	長岡JCT	中之島見附	20	120	30	—	—	—											
	中之島見附	三条燕	40	145	45	—	—	—											
	三条燕	巻潟東	35	90	40	—	—	—											
巻潟東	新潟西	35	90	40	—	—	—												
新潟西	新潟中央JCT	25	85	35	—	—	—												
日東道	新潟中央JCT	新潟亀田	25	70	30	—	—	—	計測震度 4.0～4.5未満 (震度4以上) ※3	計測震度 4.5以上 (震度5弱以上)	過去における災害の発生状況その他を勘案して通行規制が必要と認められる場合	平均風速20m/s程度以上で交通事故の発生危険性が認められる場合又は道路及びその他付属施設に損壊の危険が認められる場合 ※4	津波警報	大津波警報	過去における災害の発生状況その他を勘案して通行規制が必要と認められる場合	過去における災害の発生状況その他を勘案して通行止めが必要と認められる場合			
	新潟亀田	新潟空港	25	70	30	—	—	—											
	新潟空港	豊栄新潟東港	25	120	40	—	—	—											
	豊栄新潟東港	聖籠新発田	25	120	40	—	—	—											
	聖籠新発田	中条	35	110	40	—	—	—											
	中条	荒川胎内	35	110	40	—	—	—											
	荒川胎内	新潟中央JCT	25	85	35	—	—	—											
磐越道	新潟中央JCT	新津	25	80	30	—	—	—	計測震度 4.0～5.0未満 (震度4以上) ※3	計測震度 5.0以上 (震度5強以上) ※3	過去における災害の発生状況その他を勘案して通行規制が必要と認められる場合	平均風速20m/s程度以上で交通事故の発生危険性が認められる場合又は道路及びその他付属施設に損壊の危険が認められる場合 ※4	津波警報	大津波警報	過去における災害の発生状況その他を勘案して通行規制が必要と認められる場合	過去における災害の発生状況その他を勘案して通行止めが必要と認められる場合			
	新津	安田	25	95	35	—	—	—											
	安田	三川	25	105	35	170	140	35											
	三川	津川	25	120	30	190	150	30											
関越道	水上	湯沢	※5 30	55	45	190	100	45	計測震度 4.0～4.5未満 (震度4以上) ※3	計測震度 4.5以上 (震度5弱以上)	過去における災害の発生状況その他を勘案して通行規制が必要と認められる場合	平均風速20m/s程度以上で交通事故の発生危険性が認められる場合又は道路及びその他付属施設に損壊の危険が認められる場合 ※4	津波警報	大津波警報	過去における災害の発生状況その他を勘案して通行規制が必要と認められる場合	過去における災害の発生状況その他を勘案して通行止めが必要と認められる場合			
		湯沢	※6 30	90	40	200	130	40											
	湯沢	塩沢石打	25	95	35	180	130	35											
	塩沢石打	六日町	35	155	45	—	—	—											
	六日町	小出	30	110	40	230	150	40											
	小出	堀之内	20	120	30	200	150	30											
	堀之内	越後川口	20	120	30	200	150	30											
	越後川口	小千谷	25	120	40	210	160	40											
	小千谷	長岡	30	105	35	—	—	—											
	長岡	長岡JCT	30	105	35	—	—	—											
上信越道	信濃町	妙高高原	20	60	30	130	90	30	計測震度 4.0～4.5未満 (震度4以上)	計測震度 4.5以上 (震度5弱以上)	過去における災害の発生状況その他を勘案して通行規制が必要と認められる場合	平均風速20m/s程度以上で交通事故の発生危険性が認められる場合又は道路及びその他付属施設に損壊の危険が認められる場合 ※4	津波警報	大津波警報	過去における災害の発生状況その他を勘案して通行規制が必要と認められる場合	過去における災害の発生状況その他を勘案して通行止めが必要と認められる場合			
	妙高高原	中郷	15	95	25	170	120	25											
	中郷	上越高田	25	110	30	200	140	30											
	上越高田	上越JCT	30	140	40	200	180	40											

※1：連続降雨量とは、雨の降り始めから降り終わるまでの累計降雨量を言い、降り終わりとは無降雨(2mm/時間以下)が6時間以上継続した場合を言う。また、降雪について、降雪が継続している(積雪しつづけている)間は無降雨状態と同様扱うものとする。

※2：組合せ雨量とは連続雨量とその時点における時間雨量の組合せを言い、例えば組合せ雨量(連続150・時間40)とは、連続雨量が150mmを越えた時点で時間雨量(その1時間前の雨量)の値が40mmを超えている場合が最も早く出現

※3：表中の計測震度が不測の事態により計測されなかった場合、次の震度階級(気象庁発表)を代替基準として適用するものとする。(4.5以上→震度5弱以上、4.0以上 4.5未満→震度4)

※4：平均風速とは10分間の風速の平均値をいう。

※5：水上～関越トンネル南坑口の観測所データにおける基準値(観測所：水上IC、阿能川橋)

※6：関越トンネル北坑口～湯沢の観測所データにおける基準値(観測所：土樽橋、湯沢IC)

※7：規制解除(協議)は「災害点検要領 第7編」によるものとする。なお、降雨に伴う規制を実施した場合、事務所は短時間降雨予測及び無降雨時に行う点検結果等から、規制解除の可否の判断を行うものとする。

※8：通行止め区間内を陸上自衛隊の災害派遣車両及び緊急車両(許可証により確認された災害従事車両も含む)が通行を希望する場合、事務所は車両の走行による道路施設への影響が無く、運転手の責によって通行することが確認できる場合は車両の通行の許可を行うことができるものとする。但し、地震時において橋梁が損傷している場合や会社が行う復旧作業に支障がある場合等は許可しないものとする。

なお、通行止めを交通管理者及び公安委員会が実施した場合(緊急交通路の指定による一般車両の通行止め、原子力事故による通行止め等)については、事務所は交通管理者及び支社の指示に従うものとする。

※9：降雪により積雪している場合、計測された降雨量は通行規制基準値として摘要しないものとする。ただし、初冬および晩冬期の降雨と降雪が入り混じる天候の際において、降雨により雪が融解するような事象の対応については、その時期および対応等を改めて定めるものとする。

※10：準備体制基準超過後に交通管理隊又は社員による車上点検を行うものとする。速度規制解除(協議)については、降雨が小床状態になった段階の巡回(車上点検)の結果により、交通管理者と協議するものとする。

異常気象時通行規制区間及び道路通行規制基準(令和7年4月1日現在)

道路種別 一般国道

1/14

図面 対照 番号	路 線 名	担当事 務所名	規 制 区 間		交通量 台/日	規 制 基 準			気象等観測所	危険内容	迂 回 路	指定 年度	備 考 道路交通 遮断装置	
			自 郡市 町村字 至 郡市 町村字	延長 (km)		規 制 基 準 値 (mm)								
						通 行 注 意	通 行 止	気象等観測所						
						時 間 雨 量 連 続 雨 量	時 間 雨 量 連 続 雨 量							
1	1 4 8 号	糸魚川	糸魚川市平岩(山之坊トンネル) 糸魚川市山之坊(茶臼トンネル)	1.7	4,000	な	し	150	平岩(道)	落 石 土 砂 崩 落	な	し	44	
2	2 5 2 号	魚沼	魚沼市大白川 魚沼市大白川(六十里越トンネル)	13.5	1,000	な	し	80	六十里(道)	落 石 土 砂 崩 落	な	し	44	
3	2 5 3 号	十日町	十日町市浅河原 十日町市浅河原	1.5	6,400	な	し	100	十日町振興(河)	土 砂 崩 落	(国)252号		50	
4	2 5 3 号	十日町	十日町市池之平 十日町市八箇(自専道交差点)	2.0	6,500	な	し	80	八箇峠(道)	土 砂 崩 落	(国)252号		50	
5	2 8 9 号	三条	三条市大谷大江 三条市吉ヶ平	9.3	1,500	な	し	80	大谷ダム(河)	落 石 土 砂 崩 落	な	し	46	
6	2 9 1 号	南魚沼	南魚沼市清水 南魚沼市清水	2.5	2,400	な	し	80	清水(国)	土 砂 崩 落	な	し	46	
7	3 4 5 号	村上市	村上市笹川 村上市寒川	6.2	2,700	な	し	150	今川(道)	落 石	な	し	46	
8	3 4 5 号	村上市	村上市寒川 村上市寝屋	4.3	2,700	な	し	150	今川(道)	落 石	な	し	46	
9	3 5 2 号	長岡	長岡市栖吉 長岡市栖吉	2.0	700	な	し	100	長岡振興(河)	落 石 土 砂 崩 落	な	し	44	
10	3 5 2 号	魚沼	魚沼市大湯温泉 魚沼市下折立鷹ノ巣(福島県境)	54.8	600	な	し	80	银山平(道)	落 石 土 砂 崩 落	な	し	44	
11	3 5 3 号	南魚沼	南魚沼市上野 南魚沼市上野(十二峠トンネル)	2.0	2,500	な	し	80	上野(道)	落 石 土 砂 崩 落	(国)253号		56	
12	3 5 3 号	十日町	十日町市倉下(十二峠トンネル) 十日町市律沢	3.0	3,700	な	し	80	十二峠(道)	落 石 土 砂 崩 落	(国)253号		46	
13	3 5 3 号	十日町	十日町市東田尻 十日町市東田尻	0.3	3,700	な	し	80	十二峠(道)	落 石 土 砂 崩 落	(国)253号		H.4	
14	3 5 3 号	十日町	十日町市宮中 中魚沼郡津南町鹿渡	2.3	1,700	な	し	80	芋沢(道)	落 石 土 砂 崩 落	(国)117号		50	

異常気象時通行規制区間及び道路通行規制基準(令和7年4月1日現在)

道路種別 一般国道

2/14

図面 対照 番号	路 線 名	担当事 務所名	規 制 区 間		交通量 台/日	規 制 基 準			気象等観測所	危険内容	迂 回 路	指定 年度	備 考 道路交通 遮断装置
			自 郡市 町村字 至 郡市 町村字	延長 (km)		規 制 基 準 値 (mm)							
						通 行 注 意	通 行 止						
						時 間 雨 量 連 続 雨 量	時 間 雨 量 連 続 雨 量						
15	3 5 3 号	十日町	十日町市小池 十日町市寺田	0.5	200	25	30	名平(河)	土砂崩落	(市)室野山平線	50		
16	3 5 3 号	十日町	十日町市寺田 (十日町・柏崎市界)	1.4	200	25	30	名平(河)	土砂崩落	なし	50		
17	4 0 2 号	与板	三島郡出雲崎町久田 三島郡出雲崎町久田	0.2	2,100	なし	25	寺泊(気)	土砂崩落	(県)出雲崎柿ノ木 小島谷線	49		
18	4 0 2 号	与板	長岡市寺泊山田 長岡市寺泊山田	0.5	2,000	なし	25	寺泊(気)	土砂崩落	(県)出雲崎柿ノ木 小島谷線	49		
19	4 0 2 号	与板	長岡市寺泊野積 長岡市寺泊野積	1.0	4,400	なし	100	寺泊(気)	路肩欠壊 落石	(県)郷本桐原(停)線	56		
20	4 0 3 号	小千谷	長岡市小国町櫛沢 (小国トンネル) 長岡市小国町櫛沢	1.2	1,100	なし	140	諏訪井(河)	土砂崩落	(国)291号	46		
21	4 0 3 号	十日町	十日町市室島 十日町市室島	0.9	200	なし	40	室島(道)	落石	なし	46		
22	4 0 3 号	十日町	十日町市小脇 十日町市小脇	0.8	200	なし	40	室島(道)	落石	なし	46		
23	4 0 3 号	十日町	十日町市芋島 十日町市芋島	1.6	200	25	30	松代(道)	地すべり	なし	46		
24	4 0 3 号	上越東	上越市大島区中野 上越市大島区中野	1.5	1,100	25	30	安塚(国)	土砂崩落	(国)253号	46		
25	4 0 5 号	十日町	中魚沼郡津南町大赤沢 (長野県境) 中魚沼郡津南町見玉 中魚沼郡津南町小島	8.5	5,800	なし	40	前倉(道)	落石	なし	46		
26	4 0 5 号	十日町	中魚沼郡津南町樽田 中魚沼郡津南町樽田	4.9	2,200	なし	40	割野(河)	落石	なし	46		
27	4 0 5 号	十日町	十日町市松之山天水島 十日町市松之山天水島	4.2	2,200	25	30	天水越(道)	土砂崩落	(国)253号 (国)353号	46		
28	4 0 5 号	十日町	十日町市松之山天水越 十日町市浦田	4.5	400	25	30	天水越(道)	地すべり	(市)浦田松之山線	50		
国 道 計			28 区 間	137.1									

異常気象時通行規制区間及び道路通行規制基準(令和7年4月1日現在)

道路種別 主要 地方道

図面 対照 番号	路 線 名	担当事 務所名	規 制 区 間		交通量 台/日	規 制 基 準			危険内容	迂 回 路	指定 年度	備 考 道路交通 遮断装置			
			自 郡市 町村字 至 郡市 町村字	延長 (km)		規 制 基 準 値 (mm)		気象等 観測所							
						通 行 注 意 通 行 止	時 間 雨 量 時 間 雨 量						連 続 雨 量 連 続 雨 量		
						時 間 雨 量 時 間 雨 量	連 続 雨 量 連 続 雨 量						連 続 雨 量 連 続 雨 量		
29	(6) 山 北 朝 日 線	村 上	村上市越沢	6.2	300	な	し	120	今川(道)	落 石 土 砂 崩 落	(国)7号 (国)345号	46			
30	(9) 長 岡 栃 尾 巻 線	長 岡	村上市葡萄 長岡市成願寺町	6.3	2,400	な	し	100	長岡振興(河)	落 石 土 砂 崩 落	な	し	44		
31	(12) 松 代 高 柳 線	十 日 町	長岡市軽井沢 十日町市蓬平	2.3	1,600			25	30	松代(道)	土 砂 崩 落	(県)松代岡野町線	46		
32	(13) 上 越 安 塚 柏 崎 線	上 越 東	十日町市蓬平 上越市大島区田麦	0.7	300			100	120	安塚(国)	土 砂 崩 落	(県)大潟高柳線	58		
33	(13) 上 越 安 塚 柏 崎 線	上 越	上越市大島区田麦 上越市吉川区川谷	1.5	300	な	し	30	80	尾神(河)	落 石 土 砂 崩 落	な	し	49	
34	(13) 上 越 安 塚 柏 崎 線	柏 崎	上越市吉川区川谷 (上越・柏崎市界)	2.7	300	な	し	140	女谷(河)	土 砂 崩 落	な	し	44		
35	(17) 新 潟 村 松 三 川 線	津 川	柏崎市阿相島 東蒲原郡阿賀町五十島	2.5	1,100			40	120	津川振興(河)	落 石	な	し	54	
36	(25) 柿 崎 小 国 線	柏 崎	東蒲原郡阿賀町五十島 柏崎市山室	3.1	1,000	な	し	140	行兼(砂)	地 す べ り 土 砂 崩 落	(県)小千谷大沢線	44			
37	(45) 佐 渡 一 周 線	佐 渡	長岡市小国町芝之又 佐渡市北鷓島	1.5	3,800	な	し	30	120	鷺崎(道)	落 石 土 砂 崩 落	な	し	51	
38	(45) 佐 渡 一 周 線	佐 渡	佐渡市願 佐渡市柿野浦	2.0	700	な	し	30	120	柿野浦(道)	落 石 土 砂 崩 落	な	し	44	
39	(50) 小 出 奥 只 見 線	魚 沼	佐渡市岩首 魚沼市上折立	21.0	1,100	な	し	80	大湯(国)	落 石	な	し	44		
40	(52) 山 北 関 川 線	村 上	魚沼市八崎 村上市大代	2.2	1,100	な	し	120	雷(道)	落 石 土 砂 崩 落	な	し	46		
41	(53) 胎 内 二 王 子 公 園 羽 黒 線	新 発 田	村上市雷 胎内市下荒沢	13.2	3,600	な	し	30	80	胎内ダム(河)	落 石 土 砂 崩 落	な	し	49	
42	(55) 新 潟 五 泉 間 瀬 線	三 条	(胎内第2発電所～胎内第1堰堤) 南蒲原郡田上町湯田上	2.4	700	な	し	80	菅の沢(河)	地 す べ り 土 砂 崩 落	な	し	46		
43	(56) 小 千 谷 大 沢 線	小 千 谷	南蒲原郡田上町湯田上 小千谷市込入 小千谷市真人 (小千谷・十日町市界)	6.7	800	な	し	140	小千谷維持(河)	落 石 土 砂 崩 落	な	し	44		

異常気象時通行規制区間及び道路通行規制基準(令和7年4月1日現在)

道路種別 主要 地方道

4/14

図面 対照 番号	路 線 名	担当事 務所名	規 制 区 間		交通量 台/日	規 制 基 準			危険内容	迂 回 路	指定 年度	備 考 道路交通 遮断装置
			自 郡市 町村字 至 郡市 町村字	延長 (km)		規 制 基 準 値 (mm)		気 象 等 観 測 所				
						通 行 注 意	通 行 止					
						時 間 雨 量 連 続 雨 量	時 間 雨 量 連 続 雨 量					
44	(56) 小千谷大沢線	柏崎	柏崎市大沢	1.0	700	なし	なし	140	行兼(砂)	土砂崩落(国)252号	51	
45	(58) 小千谷大和線	魚沼	柏崎市大沢 長岡市川口山ノ相川	2.0	1,000	なし	なし	140	明神(国)	落石 なし	44	
46	(58) 小千谷大和線	南魚沼	南魚沼市一村尾	2.0	1,600	なし	なし	30	一村尾(道)	落石 土砂崩落(国)252号	47	
47	(76) 十日町当間塩沢線	十日町	南魚沼市一村尾 十日町当間	0.8	500	なし	なし	40	十二峠(道)	落石 (県)当間土市(停線)	50	
48	(78) 大潟高柳線	上越	十日町市当間 上越市吉川区久保	1.9	400	なし	なし	40	尾神(河)	落石 なし	58	
49	(78) 大潟高柳線	柏崎	上越市吉川区下川谷 柏崎市高柳町石黒	2.5	5,000	なし	なし	80	鯖石川ダム(河)	地すべり なし	44	
50	(78) 大潟高柳線	柏崎	柏崎市高柳町板畑 柏崎市高柳町磯之辺	1.5	5,000	なし	なし	140	鯖石川ダム(河)	土砂崩落 なし	44	
51	(80) 松代天水島線	十日町	柏崎市高柳町坪野 十日町市赤坂	1.7	2,900		25	30	松代(道)	土砂崩落(国)353号	46	
52	(81) 佐渡縦貫線	佐渡	十日町市松之山水梨 佐渡市梅津	17.1	600	なし	なし	30	ドンデン(道)	法面崩落 なし	46	
53	(82) 十日町塩沢線	南魚沼	佐渡市入川 南魚沼市栃窪	1.5	2,300	なし	なし	30	塩沢(気)	落石 土砂崩落(国)253号	47	
主要地方道 計			25 区 間	106.3								

異常気象時通行規制区間及び道路通行規制基準(令和7年4月1日現在)

道路種別 一般県道

5/14

図面 対照 番号	路 線 名	担当事 務所名	規 制 区 間		交通量 台/日	規 制 基 準			危険内容	迂 回 路	指定 年度	備 考 道路交通 遮断装置
			自 郡市 町村字 至 郡市 町村字	延長 (km)		規 制 基 準 値 (mm)						
						通 行 注 意 通 行 止 時 間 雨 量 時 間 雨 量	気 象 等	連 続 雨 量 連 続 雨 量				
54	(183) 鞍掛八木向線	三 条	三条市吉ヶ平 三条市遅場 上越市儀明	3.7	1,300	な し	80	大谷ダム(河)	土砂崩落 路肩欠壊	なし	46	
55	(199) 横畑高田線	上 越	上越市上綱子 村上市大栗田	4.0	2,400	な し	100	上湯谷(河)	土砂崩落	なし	44	
56	(207) 大栗田村上線	村 上	村上市門前 小千谷市内ヶ巻	5.2	3,600	な し	120	大栗田(道)	落 石 土砂崩落	(県)大栗田越後下関 (停)線	46	
57	(209) 山ノ相川内ヶ巻(停)線	小 千 谷	長岡市川口田麦山 長岡市葎谷(長岡・三条市界)	4.0	100	な し	140	大平沢川機場(河)	落 石 土砂崩落	なし	44	
58	(210) 遅場見附線	長 岡	長岡市葎谷 南魚沼市野田	3.6	200	な し	100	栃尾(気)	落 石 土砂崩落	なし	44	
59	(214) 城内焼野線	南 魚 沼	南魚沼市野田 南魚沼市野田	3.3	600	な し	140	小栗山(道)	落 石 土砂崩落 路肩欠壊	(国)252号	47	
60	(219) 松代岡野町線	柏 崎	柏崎市高柳町栃ヶ原 柏崎市高柳町川磯	2.0	600	な し	120	鯖石川ダム(河)	地 す べ り 土砂崩落	なし	44	
61	(219) 松代岡野町線	十 日 町	十日町市桐山 十日町市桐山	1.5	100		25 100	松代(道)	落 石 土砂崩落	なし	58	
62	(228) 柴倉津川線	津 川	東蒲原郡阿賀町石畑 東蒲原郡阿賀町相高島	3.2	1,000		40	津川振興(河)	落 石 路肩欠壊	なし	46	
63	(233) 落合六日町線	南 魚 沼	南魚沼市清水瀬 南魚沼市清水瀬	2.1	600	な し	40 80	三国川ダム(国)	落 石 土砂崩落	市道	H.9	
64	(241) 川谷十町歩線	上 越	上越市吉川区下川谷 上越市吉川区名木山	3.8	1,500	な し	40 80	尾神(河)	落 石 土砂崩落	なし	44	
65	(248) 山熊田府屋(停)線	村 上	村上市塔下 村上市塔下	1.0	700	な し	120	荒川(道)	落 石 土砂崩落	(国)7号	46	
66	(249) 北中府屋(停)線	村 上	村上市荒川 村上市朴平	3.1	600	な し	120	荒川(道)	落 石 土砂崩落	(国)7号	46	
67	(252) 田代小国線	柏 崎	柏崎市石川 長岡市小国町八王子	3.1	900	な し	140	行兼(砂)	土砂崩落	(国)291号	44	
68	(257) 田屋青海川(停)線	柏 崎	柏崎市谷根 柏崎市青海川	1.9	500	な し	140	柏崎振興(河)	落 石	なし	44	

異常気象時通行規制区間及び道路通行規制基準(令和7年4月1日現在)

道路種別 一般県道

6/14

図面 対照 番号	路線名	担当事 務所名	規制区間		交通量 台/日	規制基準				危険内容	迂回路	指定 年度	備考 道路交通 遮断装置
			自 至	郡市 町村字 郡市 町村字		延長 (km)	規制基準値(mm)		気象等				
							通行注 意	通行止					
							時間雨 量 連続雨 量	時間雨 量 連続雨 量					
69	(275) 門出石黒線	柏崎	柏崎市高柳町中ノ坪 柏崎市高柳町石黒	1.8	300	なし	なし	140	鯖石川ダム(河)	落石 土砂崩落	なし	44	
70	(284) 中深見越後田沢(停)線	十日町	十日町市芋川新田 十日町市芋川新田	0.3	1,500	なし	なし	40 80	芋沢(道)	落石 土砂崩落	市道	H.4	
71	(284) 中深見越後田沢(停)線	十日町	中魚沼郡津南町所平 中魚沼郡津南町美穂	0.8	1,500	なし	なし	40 80	津南(気)	落石 土砂崩落	町道	63	
72	(335) 滝谷上赤谷線	新発田	新発田市滝谷 新発田市滝谷	3.6	700	なし	なし	30 80	加治川治水ダム(河)	落石 土砂崩落	なし	49	
73	(341) 大沢小国小千谷線	小千谷	長岡市小国町小国沢 長岡市小国町法末	1.6	100	なし	なし	140	諏訪井(河)	土砂崩落	なし	44	
74	(347) 二分栃尾線	長岡	長岡市栃堀(長岡・魚沼市界) 長岡市栃堀(刈谷田川ダム)	7.1	1,800	なし	なし	100	刈谷田川ダム(河)	落石 雪崩	なし	H.6	
75	(349) 鶴岡村上線	村上	村上市三面 村上市岩崩	37.3	2,200	なし	なし	80	三面ダム(河)	落石 土砂崩落	なし	H.9	
76	(385) 浅草山大白川(停)線	魚沼	魚沼市大白川 魚沼市五味沢	10.0	1,000	なし	なし	80	浅草岳(河)	落石 土砂崩落	なし	44	
77	(388) 西枯木又堀之内線	南魚沼	南魚沼市後山 南魚沼市後山	0.7	600	なし	なし	40 140	一村尾(道)	落石 土砂崩落 路肩欠壊	(国)252号	56	
78	(389) 清津公園線	十日町	十日町市小出 十日町市小出	1.9	1,600	なし	なし	40 80	十二峠(道)	落石 土砂崩落	なし	46	
79	(412) 飯山新井線	上越	妙高市上平丸 妙高市猿橋	5.7	400	なし	なし	40 80	猿橋(河)	地すべり 土砂崩落	なし	44	
80	(413) 大崩岩山線	小千谷	小千谷市大崩 小千谷市岩山	4.4	200	なし	なし	140	小千谷維持(河)	落石 土砂崩落	なし	44	
81	(427) 五十子平真田線	十日町	十日町市名ヶ山 十日町市松之山赤倉	6.5	200	なし	100	25 120	松代(道)	地すべり 土砂崩落	なし	50	
82	(445) 法末真人線	小千谷	小千谷市山新田 小千谷市真人沢入口	3.3	300	なし	なし	140	小千谷維持(河)	落石 土砂崩落	なし	44	
83	(457) 向原越後中里(停)線	南魚沼	南魚沼郡湯沢町旭原 南魚沼郡湯沢町旭原	1.2	3,500	なし	なし	40 140	旭原(河)	落石	なし	52	

異常気象時通行規制区間及び道路通行規制基準(令和7年4月1日現在)

道路種別 一般県道

7/14

図面 対照 番号	路 線 名	担当事 務所名	規 制 区 間		交通量 台/日	規 制 基 準			危険内容	迂 回 路	指定 年度	備 考 道路交通 遮断装置
			自 郡市 町村字 至 郡市 町村字	延長 (km)		規 制 基 準 値 (mm)		気 象 等				
						通 行 注 意	通 行 止					
						時 間 雨 量 連 続 雨 量	時 間 雨 量 連 続 雨 量					
84	(463) 白雲台乙和池相川線	佐 渡	佐渡市中興 佐渡市下相川	12.7	400	な し	30 120 最大風速25m/s	新保川ダム(河)	法 面 崩 落 落 石	な し	52	
85	(474) 竹 沢 塩 谷 線	小 千 谷	小千谷市塩谷 小千谷市塩谷	2.5	100	な し	140	小千谷維持(河)	土 砂 崩 落	(県)柏崎高浜堀之内線	54	
86	(475) 水 尻 家 ノ 前 線	小 千 谷	小千谷市真人町水尻 小千谷市真人町家ノ前	3.0	200	な し	140	小千谷維持(河)	土 砂 崩 落	( 県 ) 法 末 真 人 線	54	
87	(476) 西 中 野 俣 小 平 尾 線	魚 沼	魚沼市熊取沢 魚沼市熊取沢	7.0	200	な し	80	上条(国)	土 砂 崩 落	な し	54	
88	(500) 黒 又 山 大 栃 山 線	魚 沼	魚沼市黒又 魚沼市大栃山	14.0	100	な し	80	上条(国)	落 土 砂 崩 落 路 肩 欠 壊 地 す べ り	な し	44	
89	(515) 濁 沢 種 芋 原 線	長 岡	長岡市蓬平町 長岡市山古志種芋原	8.5	1,300	な し	80	長岡振興(河)	土 砂 崩 落	な し	H.6	
90	(516) 千 足 呼 坂 線	小 千 谷	小千谷市小栗山千足 小千谷市小栗山呼坂	2.1	200	な し	140	小千谷維持(河)	土 砂 崩 落	な し	54	
91	(528) 真 田 高 島 線	十 日 町	十日町市鉢 十日町市高島	0.5	600	な し	40 80	十日町振興(河)	土 砂 崩 落	市道	53	
92	(546) 駒 込 北 潟 線	三 条	三条市駒込 三条市北潟	6.5	1,300	な し	40 80	大面(河)	土 砂 崩 落 路 肩 欠 壊	な し	55	
93	(560) 田 沢 小 栗 山 線	南 魚 沼	南魚沼市小栗山 南魚沼市小栗山	2.4	5,800	な し	40 80	小栗山(道)	落 土 砂 崩 落 落 石	(国)253号	46	
94	(561) 弥 彦 岩 室 線	三 条	西蒲原郡弥彦村弥彦 新潟市西蒲区間瀬	10.0	1,400	な し	30 80 風速 25m/s	間瀬(道)	落 土 砂 崩 落 落 石	な し	56	
一 般 県 道 計			41 区 間	200.9								
都 道 府 県 道 合 計			66 区 間	307.2								
新 潟 県 合 計			94 区 間	444.3								

特殊通行規制区間及び道路通行規制基準(令和7年4月1日現在)

道路種別 一般国道

8/14

図面 対照 番号	路 線 名	担当事 務所名	規 制 区 間		交通量 台/日	規 制 条 件 (通 行 止)	危険内容	迂 回 路	指定 年度	備 考 道路交通 遮断装置
			自 郡市 町村字 至 郡市 町村字	延長 (km)						
95	1 1 7 号	十日町	中魚沼郡津南町子種新田	3.0	6,900	パトロールにより危険が予想される場合	落 石	(県)加用今新田津南 (停)線	H.6	
96	1 4 8 号	糸魚川	中魚沼郡津南町芦ヶ崎 糸魚川市大所(長野県境)	0.1	4,000	パトロールにより危険が予想される場合	雪 崩	なし	63	
97	1 4 8 号	糸魚川	糸魚川市大所(新国界橋) 糸魚川市平岩(山之坊トンネル)	1.7	4,000	パトロールにより危険が予想される場合	雪 崩	なし	63	
98	2 5 2 号	柏 崎	柏崎市高柳町岡田 柏崎市高柳町岡野町	0.7	5,100	パトロールにより危険が予想される場合	土 砂 崩 落	なし	49	
99	2 9 0 号	長 岡	長岡市栗山沢 長岡市栗山沢	1.2	1,800	パトロールにより危険が予想される場合	地 す べ り 雪 崩	なし	H.6	
100	2 9 1 号	長 岡	長岡市山古志東竹沢 長岡市山古志間内平	9.0	1,500	パトロールにより危険が予想される場合	地 す べ り 雪 崩	なし	44	
101	2 9 1 号	小千谷	小千谷市岩間木 小千谷市浦柄	4.5	2,500	パトロールにより危険が予想される場合	土 砂 崩 落	(県)小栗山川口線	59	
102	2 9 2 号	上 越	妙高市長沢(長野県境) 妙高市中栗	2.8	1,400	パトロールにより危険が予想される場合	地 す べ り 落 土 砂 崩 落	なし	44	
103	3 4 5 号	村 上	村上市笹川 村上市脇川	5.5	2,700	波浪による路上越波がある場合 落石等の発生する恐れが予想される場合	波 落 石	浪 (国)7号	46	
104	3 4 5 号	村 上	村上市寒川 村上市寝屋	4.3	2,700	波浪による路上越波がある場合 落石等の発生する恐れが予想される場合	波 落 石	浪 (国)7号	60	
105	3 4 5 号	村 上	村上市野湯 村上市間島	1.5	4,400	波浪による路上越波がある場合	波 浪	(国)7号	H.9	
106	3 5 2 号	柏 崎	柏崎市宮川 柏崎市椎谷	1.0	2,400	波浪による路上越波がある場合	波 浪	(国)116号	50	
107	3 5 2 号	柏 崎	柏崎市西山町大崎 柏崎市西山町大崎	0.6	2,400	波浪による路上越波がある場合	波 浪	(国)116号	49	
108	3 5 2 号	与 板	三島郡出雲崎町住吉 三島郡出雲崎町勝見	2.9	2,300	波浪による路上越波及び洗掘の危険が予想される場合	波 浪 洗 掘	(国)116号	50	
109	3 5 3 号	十日町	十日町市倉下(十二峠トンネル) 十日町市葎沢	3.0	3,700	パトロールにより危険が予想される場合	雪 崩	(国)253号	46	

特殊通行規制区間及び道路通行規制基準(令和7年4月1日現在)

道路種別 一般国道

9/14

図面 対照 番号	路 線 名	担当事 務所名	規 制 区 間		交通量 台/日	規 制 条 件 (通 行 止)	危険内容	迂 回 路	指定 年度	備 考 道路交通 遮断装置
			自 郡市 町村字 至 郡市 町村字	延長 (km)						
110	4 0 2 号	与 板	三島郡出雲崎町住吉	5.1	2,200	波浪による路上越波及び洗掘の危険が予想される場合	波 浪 洗 掘	(国)116号	50	
111	4 0 2 号	与 板	三島郡出雲崎町久田 長岡市寺泊山田	5.9	2,000	波浪による路上越波及び洗掘の危険が予想される場合	波 浪 洗 掘	(国)116号	50	
112	4 0 2 号	与 板	長岡市寺泊金山 長岡市寺泊野積	0.2	4,400	大河津量水標が14.5mを超えたとき	橋 脚 洗 掘	(県)新潟寺泊線(渡部橋)	58	
113	4 0 3 号	小 千 谷	長岡市寺泊野積(野積橋) 小千谷市吉谷	3.7	1,100	パトロールにより危険が予想される場合	土 砂 崩 落	(国)291号	59	
114	4 0 3 号	十 日 町	小千谷市水口(小国トンネル) 十日町市室島	2.6	200	パトロールにより危険が予想される場合	雪 崩	な し	46	
115	4 0 3 号	十 日 町	十日町市小脇 十日町市芋島	1.0	200	パトロールにより危険が予想される場合	雪 崩	な し	46	
116	4 0 5 号	十 日 町	十日町市中子 中魚沼郡津南町見玉	7.5	5,800	パトロールにより危険が予想される場合	雪 崩	な し	63	
117	4 5 9 号	津 川	中魚沼郡津南町前倉 東蒲原郡阿賀町角神	3.5	700	パトロールにより危険が予想される場合	落 石	な し	51	
国 道 計			22 区 間	71.3						

特殊通行規制区間及び道路通行規制基準(令和7年4月1日現在)

道路種別 主要地方道

10/14

図面 対照 番号	路 線 名	担当事 務所名	規 制 区 間		交通量 台/日	規 制 条 件 (通 行 止)	危険内容	迂 回 路	指定 年度	備 考 道路交通 遮断装置
			自 郡市 町村字 至 郡市 町村字	延長 (km)						
118	(6) 山 北 朝 日 線	村 上	村上市葡萄	1.0	300	パトロールにより危険が予想される場合	雪 崩	な し	46	
119	(9) 長 岡 栃 尾 巻 線	長 岡	長岡市軽井沢 長岡市北荷頃	5.1	2,400	パトロールにより危険が予想される場合	雪 崩	(国)351号	44	
120	(11) 柏 崎 小 国 線	長 岡	長岡市塚野山(長岡・柏崎市界) 長岡市塚野山	2.6	5,200	パトロールにより危険が予想される場合	雪 崩 路 肩 欠 壊	な し	H.6	
121	(17) 新 潟 村 松 三 川 線	新 津	東蒲原郡界 五泉市横渡	9.6	1,900	パトロールにより危険が予想される場合	落 石 雪 崩	な し	44	
122	(23) 柏 崎 高 浜 堀 之 内 線	柏 崎	柏崎市宮川	1.1	900	パトロールにより危険が予想される場合	土 砂 崩 落	(県)椎谷礼拝停車場線	44	
123	(23) 柏 崎 高 浜 堀 之 内 線	長 岡	刈羽郡刈羽村滝谷 長岡市大積三島谷町	1.0	3,600	パトロールにより危険が予想される場合	土 砂 崩 落	な し	H.6	
124	(23) 柏 崎 高 浜 堀 之 内 線	長 岡	長岡市大積三島谷町 長岡市村松町	14.5	2,300	パトロールにより危険が予想される場合	落 地 雪 す べ り 崩	な し	44	
125	(23) 柏 崎 高 浜 堀 之 内 線	小 千 谷	長岡市山古志東竹沢 小千谷市十二平	0.3	3,100	パトロールにより危険が予想される場合	土 砂 崩 落	(国)291号	59	
126	(23) 柏 崎 高 浜 堀 之 内 線	魚 沼	小千谷市十二平 魚沼市竜光	2.9	2,600	パトロールにより危険が予想される場合	土 砂 崩 落	(国)291号	59	
127	(24) 栃 尾 山 古 志 線	長 岡	魚沼市竜光 長岡市田之口	12.7	1,700	パトロールにより危険が予想される場合	落 地 雪 す べ り 崩	な し	44	
128	(24) 栃 尾 山 古 志 線	長 岡	長岡市山古志種芋原 長岡市山古志種芋原	5.4	1,200	パトロールにより危険が予想される場合	雪 崩	な し	H.6	
129	(25) 柿 崎 小 国 線	柏 崎	長岡市山古志南平 柏崎市弘川	1.8	700	パトロールにより危険が予想される場合	土 砂 崩 落	な し	44	
130	(39) 妙 高 高 原 公 園 線	上 越	柏崎市弘川 妙高市杉野沢	5.0	1,900	パトロールにより危険が予想される場合	落 石 土 砂 崩 落	な し	53	
131	(39) 妙 高 高 原 公 園 線	上 越	妙高市関 妙高市笹ヶ峰	3.0	800	パトロールにより危険が予想される場合	落 石 土 砂 崩 落	(県)関赤倉線	44	
132	(39) 妙 高 高 原 公 園 線	上 越	妙高市燕 妙高市燕	1.0	800	パトロールにより危険が予想される場合	落 石 土 砂 崩 落	(県)妙高高原公園線 (県)関赤倉線	62	
			妙高市燕				土 砂 崩 落	(県)妙高高原公園線		

特殊通行規制区間及び道路通行規制基準(令和7年4月1日現在)

道路種別 主要地方道

11/14

図面 対照 番号	路 線 名	担当事 務所名	規 制 区 間		交通量 台/日	規 制 条 件 (通 行 止)	危険内容	迂 回 路	指定 年度	備 考 道路交通 遮断装置
			自 郡市 町村字 至 郡市 町村字	延長 (km)						
133	(55) 新 潟 五 泉 間 瀬 線	新 津	五泉市菅沢 五泉市橋田	3.0	2,600	パトロールにより危険が予想される場合	土 砂 崩 落 雪 崩	な し	44	
134	(57) 栃 尾 守 門 線	長 岡	長岡市西中野俣 長岡市東中野俣 (長岡・魚沼市界)	4.7	900	パトロールにより危険が予想される場合	地 す べ り 雪 崩	な し	56	
135	(71) 小 千 谷 川 口 大 和 線	小 千 谷	小千谷市南荷頃 長岡市川口	12.1	500	パトロールにより危険が予想される場合	土 砂 崩 落	(県)小栗山川口線	59	
136	(72) 柏 崎 越 路 線	長 岡	長岡市大積高島町 長岡市岩田	3.9	600	パトロールにより危険が予想される場合	土 砂 崩 落 路 肩 欠 壊	な し	59	
137	(74) 十 日 町 六 日 町 線	南 魚 沼	南魚沼市欠之上 南魚沼市川窪 (南魚沼・十日町市界)	5.0	4,200	パトロールにより危険が予想される場合	落 石 土 砂 崩 落 路 肩 欠 壊	(国)253号	60	
138	(75) 十 日 町 川 西 線	十 日 町	十日町市山谷 十日町市室島	7.0	100	パトロールにより危険が予想される場合	落 石 雪 崩	な し	H.4	
139	(76) 十 日 町 当 間 塩 沢 線	十 日 町	十日町市大石 十日町市鍛柄沢	5.6	500	パトロールにより危険が予想される場合	落 石 雪 崩	な し	H.4	
140	(78) 大 潟 高 柳 線	上 越 東	上越市大島区竹平 上越市大島区藤尾	1.0	400	パトロールにより危険が予想される場合	雪 崩	(国)253号 (国)353号	62	
141	(78) 大 潟 高 柳 線	柏 崎	柏崎市高柳町石黒 柏崎市高柳町板畑	4.0	5,000	パトロールにより危険が予想される場合	雪 崩	な し	44	
142	(78) 大 潟 高 柳 線	柏 崎	柏崎市高柳町磯之辺 柏崎市高柳町坪野	1.9	5,000	パトロールにより危険が予想される場合	雪 崩	な し	44	
143	(95) 上 越 飯 山 線	上 越	上越市板倉区上関田 長野県境	4.1	1,300	パトロールにより危険が予想される場合	落 石 土 砂 崩 落 路 肩 欠 壊	な し	44	
144	(97) 飯 山 斑 尾 新 井 線	上 越	妙高市上樽 妙高市大鹿	8.2	1,200	パトロールにより危険が予想される場合	地 す べ り 落 石 土 砂 崩 落	な し	53	
主要地方道 計			27 区 間	127.5						

特殊通行規制区間及び道路通行規制基準(令和7年4月1日現在)

道路種別 一般県道

12/14

図面 対照 番号	路 線 名	担当事 務所名	規 制 区 間		交通量 台/日	規 制 条 件 (通 行 止)	危険内容	迂 回 路	指定 年度	備 考 道路交通 遮断装置
			自 郡市 町村字 至 郡市 町村字	延長 (km)						
145	(183) 鞍掛八木向線	三 条	三条市吉ヶ平 三条市吉ヶ平	1.0	1,300	パトロールにより危険が予想される場合	地 す べ り	な し	46	
146	(219) 松代岡野町線	十 日 町	十日町市清水 十日町市桐山	2.0	100	パトロールにより危険が予想される場合	雪 崩	な し	58	
147	(233) 落合六日町線	南 魚 沼	南魚沼市清水瀬 南魚沼市清水瀬 (三国川ダム～内膳橋)	6.5	600	パトロールにより危険が予想される場合	落 土 砂 崩 石 路 肩 欠 壊	な し	59	
148	(252) 田代小国線	小 千 谷	長岡市小国町八王子 長岡市小国町土口	4.2	900	パトロールにより危険が予想される場合	土 砂 崩 落	(県)小千谷柿崎線	49	
149	(252) 田代小国線	長 岡	長岡市大積田代町 長岡市大積高鳥町	3.2	700	パトロールにより危険が予想される場合	土 砂 崩 落 路 肩 欠 壊	な し	59	
150	(254) 上小沢上越妙高(停)線	上 越	妙高市上小沢 上越市板倉区久々野	2.6	2,000	パトロールにより危険が予想される場合	地 落 土 砂 崩 す べ り 石 落	な し	44	
151	(261) 西野谷二本木(停)線	上 越	上越市中郷区西福田 上越市中郷区西福田	0.5	1,600	パトロールにより危険が予想される場合	落 土 砂 崩 石	(国)18号	44	
152	(265) 下折立浦佐(停)線	南 魚 沼	南魚沼市荒山 南魚沼市荒山	3.0	600	パトロールにより危険が予想される場合	落 土 砂 崩 石 路 肩 欠 壊	な し	60	
153	(284) 中深見越後田沢(停)線	十 日 町	中魚沼郡津南町美穂 中魚沼郡津南町所平	0.8	1,500	パトロールにより危険が予想される場合	雪 崩	町道	63	
154	(284) 中深見越後田沢(停)線	十 日 町	十日町市芋川新田 十日町市芋川新田	0.3	1,500	パトロールにより危険が予想される場合	落 雪	石 崩 な し	し	H.4
155	(347) 二分栃尾線	魚 沼	魚沼市高倉二分 魚沼市高倉大平	3.8	1,800	パトロールにより危険が予想される場合	雪 崩	な し	62	
156	(389) 清津公園線	十 日 町	十日町市小出 十日町市小出	1.9	1,700	パトロールにより危険が予想される場合	雪 崩	な し	46	
157	(396) 関赤倉線	上 越	妙高市関 妙高市赤倉	2.9	2,000	パトロールにより危険が予想される場合	落 土 砂 崩 石	(県)妙高高原公園線	53	
158	(413) 大崩岩山線	小 千 谷	小千谷市田代 小千谷市池ノ又	1.0	200	パトロールにより危険が予想される場合	雪 崩	市道	44	
159	(445) 法末真人線	小 千 谷	長岡市小国町法末 小千谷市若栃	2.9	300	パトロールにより危険が予想される場合	雪 崩	な し	44	

特殊通行規制区間及び道路通行規制基準(令和7年4月1日現在)

道路種別 一般県道

13/14

図面 対照 番号	路 線 名	担当事 務所名	規 制 区 間		交通量 台/日	規 制 条 件 (通 行 止)	危険内容	迂 回 路	指定 年度	備 考 道路交通 遮断装置
			自 郡市 町村字 至 郡市 町村字	延長 (km)						
160	(455) 上小沢北条線	上越	妙高市上小沢 妙高市坪山	1.9	1,100	パトロールにより危険が予想される場合	地すべり 土石崩落	なし	44	
161	(455) 上小沢北条線	上越	妙高市下濁川 妙高市下濁川	0.7	1,100	パトロールにより危険が予想される場合	土石崩落 路肩欠壊	(市)上濁川寸分道線	62	
162	(458) 下倉小出線	魚沼	魚沼市下倉 魚沼市四日町	1.0	5,700	河川増水により路面に湛水する場合	河川増水	(国)17号	60	
163	(468) 大湯上越線	上越	上越市居多 上越市郷津	0.4	6,400	パトロールにより危険が予想される場合	落石 土石崩落	(国)8号	62	
164	(475) 水尻家ノ前線	小千谷	小千谷市北山 小千谷市栗山	2.0	200	パトロールにより危険が予想される場合	雪崩	(県)法末真人線	54	
165	(480) 山中上野線	柏崎	柏崎市高柳町山中 柏崎市高柳町山中	0.2	1,200	パトロールにより危険が予想される場合	地すべり	(国)252号	60	
166	(496) 二枚田狐窪線	津川	東蒲原郡阿賀町荒沢 東蒲原郡阿賀町豊実	4.0	200	パトロールにより危険が予想される場合	落石	なし	62	
167	(503) 坊金虫川線	上越東	上越市安塚区坊金 上越市浦川原区虫川	2.3	200	パトロールにより危険が予想される場合	雪崩	(県)上越安塚浦川原線 (国)403号	H10	
168	(506) 岩沢中条線	十日町	十日町市願入 十日町市願入	0.3	1,200	パトロールにより危険が予想される場合	雪崩	なし	53	
169	(506) 岩沢中条線	十日町	十日町市慶地 十日町市轟木	1.6	1,200	パトロールにより危険が予想される場合	雪崩	(県)山ノ相川下条(停)線 (国)117号 (国)252号	H.3	
170	(513) 中ノ沢内川線	津川	東蒲原郡阿賀町中ノ沢 東蒲原郡阿賀町内川	2.0	200	パトロールにより危険が予想される場合	落石	なし	56	
171	(523) 中ノ俣下綱子線	上越	上越市中ノ俣 上越市下綱子	5.7	200	パトロールにより危険が予想される場合	落土砂崩 路肩欠壊	石落 土石崩落	なし	53
172	(528) 真田高島線	十日町	十日町市鉢 十日町市高島	0.5	600	パトロールにより危険が予想される場合	落石 雪崩	なし	H.4	
173	(555) 内ノ倉公園線	新発田	新発田市小戸足無沢 新発田市中々山足津	2.0	700	パトロールにより危険が予想される場合	落石 土石崩落	なし	57	
174	(564) 小面谷笹目線	新津	五泉市小面谷飛石 五泉市小面谷布沢	1.7	1,600	パトロールにより危険が予想される場合	落石 雪崩	なし	57	

特殊通行規制区間及び道路通行規制基準(令和7年4月1日現在)

道路種別 一般県道

14/14

図面 対照 番号	路線名	担当事 務所名	規制区間		交通量 台/日	規制条件 (通行止)	危険内容	迂回路	指定 年度	備考 道路交通 遮断装置
			自 郡市 町村字 至 郡市 町村字	延長 (km)						
175	(577) 結東上郷宮野原線	十日町	中魚沼郡津南町屈岨 中魚沼郡津南町屈岨	0.4	2,300	パトロールにより危険が予想される場合	落石 雪崩	なし	H.4	
176	(583) 村上朝日線	村上	村上市羽下ヶ淵 村上市下渡	1.0	1,400	パトロールにより危険が予想される場合	路面冠水	(国)7号 (国)345号 (県)新潟新発田村上線	H.5	
一般県道計			32 区 間	64.3						
都道府県道合計			59 区 間	191.8						
新潟県合計			81 区 間	263.1						

## 5 - (12) 道路情報提供装置一覧

### 道路情報板一覧

R7.4.1現在  
北陸地方整備局

事務所	路線	名称	所在地	距離標 (kp)	上下別	情報板 種 別	表示方法	制御方法
羽越河川国道	7	坂 町	村上市藤沢	49.73	上	NHL3形	LED	遠隔地制御式
羽越河川国道	7	牧目	村上市牧目	55.6	下	HLM2形	LED	遠隔地制御式
羽越河川国道	7	九日市	村上市九日市	56.2	上	HLM2形	LED	遠隔地制御式
羽越河川国道	7	上 助 淵	村上市上助淵	59.7	下	HLM2形	LED	遠隔地制御式
羽越河川国道	7	上 助 淵	村上市上助淵	60.4	上	HLM2形	LED	遠隔地制御式
羽越河川国道	7	山 辺 里	村上市山辺里	62.81	下	NHL3形	LED	遠隔地制御式
羽越河川国道	7	山 辺 里	村上市山辺里	63.5	上	HLM1形	LED	遠隔地制御式
羽越河川国道	7	猿 沢	村上市猿沢	70.4	上	NHL3形	LED	遠隔地制御式
羽越河川国道	7	大 須 戸	村上市大須戸	79.94	下	NHL3形	LED	遠隔地制御式
羽越河川国道	7	蒲 萄	村上市蒲萄	83.37	下	NHL2形	LED	遠隔地制御式
羽越河川国道	7	大 毎	村上市大毎	89.37	上	NHL2形	LED	遠隔地制御式
羽越河川国道	7	北 中	村上市北中	91.74	下	NHL2形	LED	遠隔地制御式
羽越河川国道	7	長 坂	村上市長坂	96.91	上	NHL2形	LED	遠隔地制御式
羽越河川国道	7	勝 木	村上市勝木	100	上	NHL2形	LED	遠隔地制御式
羽越河川国道	7	碁 石	村上市碁石	100.81	下	HLM2形	LED	遠隔地制御式
羽越河川国道	7	中 浜	村上市中浜	106.43	上	HLM3形	LED	遠隔地制御式
羽越河川国道	日東道	荒川胎内IC広域情報	胎内市乙	45.43	下	NHL3形	LED	遠隔地制御式
羽越河川国道	日東道	荒川胎内IC出口	胎内市乙	45.93	下	NHL3形	LED	遠隔地制御式
羽越河川国道	日東道	神林岩船港IC出口下り	村上市南田中	53.12	下	NHL3形	LED	遠隔地制御式
羽越河川国道	日東道	神林岩船港IC入口1	村上市牧目	53.77	下	その他	LED	遠隔地制御式
羽越河川国道	日東道	神林岩船港IC入口2	村上市牧目	53.77	上	その他	LED	遠隔地制御式
羽越河川国道	日東道	神林岩船港IC出口上り	村上市九日市	54.35	上	NHL2形	LED	遠隔地制御式
羽越河川国道	日東道	村上瀬波温泉IC出口下り	村上市下助淵	56.83	下	NHL2形	LED	遠隔地制御式
羽越河川国道	日東道	村上瀬波温泉IC入口1	村上市上助淵	58.29	上	その他	LED	遠隔地制御式
羽越河川国道	日東道	村上瀬波温泉IC入口2	村上市上助淵	58.29	下	その他	LED	遠隔地制御式
羽越河川国道	日東道	村上瀬波温泉IC入口3	村上市上助淵	58.38	下	その他	LED	遠隔地制御式
羽越河川国道	日東道	村上瀬波温泉IC出口上り	村上市上助淵	57.76	上	NHL2形	LED	遠隔地制御式
羽越河川国道	日東道	仲間町	村上市仲間町	60	上	HLM1形	LED	遠隔地制御式
羽越河川国道	日東道	朝日まほろばIC出口	村上市岩沢	66.7	下	NHL2形	LED	遠隔地制御式
羽越河川国道	日東道	朝日まほろばIC入口1	村上市猿沢	67.58	下	NHL2形	LED	遠隔地制御式
羽越河川国道	日東道	朝日まほろばIC入口2	村上市猿沢	67.58	下	その他	LED	遠隔地制御式
新潟国道	7	栗ノ木BP(下)	新潟市中央区長嶺町	2.72	下	NHL4形	LED	遠隔地制御式
新潟国道	7	栗ノ木BP(上)	新潟市中央区笹口	3.07	上	NHL4形	LED	遠隔地制御式
新潟国道	7	紫 竹	新潟市中央区鏡	3.5	下	NHL3形	LED	遠隔地制御式
新潟国道	7	竹 尾	新潟市東区紫竹	6.19	上	NHL5形	LED	遠隔地制御式
新潟国道	7	海老ヶ瀬(下)	新潟市東区寺山	8.09	下	NHL3形	LED	遠隔地制御式
新潟国道	7	海老ヶ瀬(上)	新潟市東区一日市	10.52	上	NHL3形	LED	遠隔地制御式
新潟国道	7	一 日 市	新潟市東区一日市	10.52	下	NHL3形	LED	遠隔地制御式
新潟国道	7	濁 川	新潟市北区樋ノ入	14.4	上	NHL3形	LED	遠隔地制御式
新潟国道	7	豊 栄(下)	新潟市北区笹山	17.56	下	NHL3形	LED	遠隔地制御式
新潟国道	7	豊 栄(上)	新潟市北区浦ノ入地先	19.9	上	NHL3形	LED	遠隔地制御式
新潟国道	7	蓮 野	北蒲原郡聖籠町蓮野	23.14	上	NHL3形	LED	遠隔地制御式
新潟国道	7	聖籠・新発田	北蒲原郡聖籠町大字三賀	26.07	上	NHL3形	LED	遠隔地制御式
新潟国道	7	新 発 田	新発田市船入町	24.2	上	NHL3形	LED	遠隔地制御式
新潟国道	7	島 潟	新発田市島潟	29.02	下	NHL3形	LED	遠隔地制御式
新潟国道	7	船 戸	胎内市船戸	37.72	下	NHL3形	LED	遠隔地制御式
新潟国道	7	長 橋	胎内市長橋	38.42	上	NHL3形	LED	遠隔地制御式

# 道路情報板一覽

R7.4.1現在  
北陸地方整備局

事務所	路線	名称	所在地	距離標 (kp)	上下別	情報板 種 別	表示方法	制御方法
新潟国道	7	切 田	村上市切田	47.94	下	NHL3形	L E D	遠隔地制御式
新潟国道	8	女池(下)	新潟市中央区女池	7.26	下	NHL3形	L E D	遠隔地制御式
新潟国道	8	女池(上)	新潟市中央区女池	7.59	上	NHL3形	L E D	遠隔地制御式
新潟国道	8	山 田	新潟市西区山田	10.2	上	NHL5形	L E D	遠隔地制御式
新潟国道	8	鳥屋野	新潟市中央区鳥屋野	9	下	NHL3形	L E D	遠隔地制御式
新潟国道	8	下塩俵	新潟市南区下塩俵	12.16	下	NHL3形	L E D	遠隔地制御式
新潟国道	8	白 根	新潟市南区戸頭	21	上	NHL3形	L E D	遠隔地制御式
新潟国道	8	三条下須頃②	三条市下須頃	34.6	下	NHL3形	L E D	遠隔地制御式
新潟国道	8	三条下須頃①	三条市下須頃	36.1	上	NHL3形	L E D	遠隔地制御式
新潟国道	49	鳥井PA	東蒲原郡阿賀町八ツ田	175.4	下	HLM3形	L E D	遠隔地制御式
新潟国道	49	鳥 井	東蒲原郡阿賀町八ツ田	177.14	下	NHL3形	L E D	遠隔地制御式
新潟国道	49	三 郷	東蒲原郡阿賀町野村	183.53	上	NHL3形	L E D	遠隔地制御式
新潟国道	49	津川(下)	東蒲原郡阿賀町津川	187.32	下	NHL5形	L E D	遠隔地制御式
新潟国道	49	津川(上)	東蒲原郡阿賀町津川	187.982	上	NHL3形	L E D	遠隔地制御式
新潟国道	49	白 崎	東蒲原郡阿賀町吉津	199.26	上	NHL5形	L E D	遠隔地制御式
新潟国道	49	岩 谷	東蒲原郡阿賀町岩谷	200.35	下	NHL3形	L E D	遠隔地制御式
新潟国道	49	取 上	東蒲原郡阿賀町取上	203.3	上	NHL3形	L E D	遠隔地制御式
新潟国道	49	小 松	阿賀野市小松	209.35	上	NHL2形	L E D	遠隔地制御式
新潟国道	49	安田(2)	阿賀野市保田	214.45	上	NHL3形	L E D	遠隔地制御式
新潟国道	49	寺 社	阿賀野市寺社	216.3	下	NHL3形	L E D	遠隔地制御式
新潟国道	49	窪川原	阿賀野市窪川原	225.61	下	HLM3形	L E D	遠隔地制御式
新潟国道	49	下黒瀬	阿賀野市下黒瀬	226.353	上	HLM3形	L E D	遠隔地制御式
新潟国道	49	泥 湯	新潟市江南区泥湯	236.38	下	NHL3形	L E D	遠隔地制御式
新潟国道	49	鷓ノ子	新潟市江南区鷓ノ子	238.22	上	NHL3形	L E D	遠隔地制御式
新潟国道	113	梨ノ木	村上市坂町	48.6	上	NHL3形	L E D	遠隔地制御式
新潟国道	113	貝 附	村上市貝附	52.25	下	NHL2形	L E D	遠隔地制御式
新潟国道	113	雲 母	岩船郡関川村上関	60.81	下	NHL3形	L E D	遠隔地制御式
新潟国道	113	金 丸	岩船郡関川村金丸	72.61	上	NHL3形	L E D	遠隔地制御式
新潟国道	116	粟生津	燕市下粟生津	41.33	下	NHL3形	L E D	遠隔地制御式
新潟国道	116	卷	新潟市西蒲区下和納	50	下	NHL3形	L E D	遠隔地制御式
新潟国道	116	押 付	新潟市西蒲区押付	55.63	上	NHL3形	L E D	遠隔地制御式
新潟国道	116	曾 和	新潟市西区曾和	63.39	上	NHL3形	L E D	遠隔地制御式
新潟国道	116	曾 和	新潟市西区曾和	63.39	下	NHL3形	L E D	遠隔地制御式
新潟国道	116	亀貝(下)	新潟市西区亀貝(新潟西BP)	67.14	下	NHL3形	L E D	遠隔地制御式
新潟国道	116	亀貝(上)	新潟市西区亀貝(新潟西BP)	68.82	上	NHL3形	L E D	遠隔地制御式
新潟国道	116	黒 崎	新潟市西区立仏	70.74	下	NHL3形	L E D	遠隔地制御式
長岡国道	8	千把野	三条市千把野新田	44.33	下	NHL3形	L E D	遠隔地制御式
長岡国道	8	見 附	見附市上新田	49.3	下	NHL3形	L E D	遠隔地制御式
長岡国道	8	中之島	長岡市灰島新田	51	上	NHL3形	L E D	遠隔地制御式
長岡国道	8	亀貝1	長岡市亀貝町	56.6	上	NHL3形	L E D	遠隔地制御式
長岡国道	8	川 崎	長岡市川崎町	57.7	下	NHL3形	L E D	遠隔地制御式
長岡国道	8	西神田	長岡市西神田町	59.2	上	NHL3形	L E D	遠隔地制御式
長岡国道	8	寺 島	長岡市寺島	62.2	上	NHL3形	L E D	遠隔地制御式
長岡国道	8	福山②	長岡市福山町	64.9	上	NHL3形	L E D	遠隔地制御式
長岡国道	8	福山①	長岡市福山町	64.9	下	NHL3形	L E D	遠隔地制御式
長岡国道	8	関 原	長岡市関原一丁目字中原	67.5	上	NHL3形	L E D	遠隔地制御式
長岡国道	8	宮 本	長岡市宮本東方町	70.242	上	NHL3形	L E D	遠隔地制御式
長岡国道	8	刈 羽	刈羽郡刈羽村赤田町方	81.1	下	NHL2形	L E D	遠隔地制御式

# 道路情報板一覽

R7.4.1現在  
北陸地方整備局

事務所	路線	名称	所在地	距離標 (kp)	上下別	情報板 種 別	表示方法	制御方法
長岡国道	8	曾 地	柏崎市曾地字北田	83.9	上	NHL2形	L E D	遠隔地制御式
長岡国道	8	土 合	柏崎市土合	87.6	上	NHL3形	L E D	遠隔地制御式
長岡国道	8	柳 田	柏崎市豊田	89.9	下	NHL3形	L E D	遠隔地制御式
長岡国道	8	扇 町	柏崎市扇町	92.3	上	NHL3形	L E D	遠隔地制御式
長岡国道	8	半 田	柏崎市半田	93.1	上	HLM3形	L E D	遠隔地制御式
長岡国道	8	鯨 波	柏崎市鯨波	96.9	上	HLM3形	L E D	遠隔地制御式
長岡国道	8	鯨 波	柏崎市鯨波	98.9	下	HLM3形	L E D	遠隔地制御式
長岡国道	8	笠 島	柏崎市大字笠島字上ノ山	103.1	上	NHL3形	L E D	遠隔地制御式
長岡国道	8	上 輪	柏崎市上輪	105.2	上	HLM3形	L E D	遠隔地制御式
長岡国道	8	米 山	柏崎市米山町	109.5	上	NHL3形	L E D	遠隔地制御式
長岡国道	17	三 国	南魚沼郡湯沢町三国	182.9	下	NHL3形	L E D	遠隔地制御式
長岡国道	17	浅 貝	南魚沼郡湯沢町浅貝	185.7	下	NHL2形	L E D	遠隔地制御式
長岡国道	17	火 打	南魚沼郡湯沢町大字三国字蟹沢	188.9	上	NHL2形	L E D	遠隔地制御式
長岡国道	17	二 居	南魚沼郡湯沢町二居	192.1	下	NHL2形	L E D	遠隔地制御式
長岡国道	17	貝 掛	南魚沼郡湯沢町三俣	195.724	上	NHL2形	L E D	遠隔地制御式
長岡国道	17	三 俣 ②	南魚沼郡湯沢町三俣	198.16	上	NHL3形	L E D	遠隔地制御式
長岡国道	17	三 俣 ①	南魚沼郡湯沢町三俣	199	下	NHL2形	L E D	遠隔地制御式
長岡国道	17	神 立 ①	南魚沼郡湯沢町神立	206.1	上	NHL3形	L E D	遠隔地制御式
長岡国道	17	神 立 ②	南魚沼郡湯沢町神立	206.1	下	NHL3形	L E D	遠隔地制御式
長岡国道	17	湯 沢	南魚沼郡湯沢町神立	207.8	上	HLM2形	L E D	遠隔地制御式
長岡国道	17	湯 元	南魚沼郡湯沢町湯元	210.7	下	NHL2形	L E D	遠隔地制御式
長岡国道	17	関	南魚沼市関	214.5	上	NHL2形	L E D	遠隔地制御式
長岡国道	17	石 打	南魚沼市石打	217.4	上	NHL3形	L E D	遠隔地制御式
長岡国道	17	八 幡	南魚沼市八幡	227.7	下	NHL3形	L E D	遠隔地制御式
長岡国道	17	六 日 町	南魚沼市川窪	228.4	上	NHL3形	L E D	遠隔地制御式
長岡国道	17	大 浦	魚沼市大浦	240.44	上	NHL2形	L E D	遠隔地制御式
長岡国道	17	小 出 A	魚沼市原虫野新田	244.7	下	NHL3形	L E D	遠隔地制御式
長岡国道	17	小 出 B	魚沼市井口新田	246.8	上	NHL3形	L E D	遠隔地制御式
長岡国道	17	堀 之 内	魚沼市字五軒屋敷	251.1	下	NHL3形	L E D	遠隔地制御式
長岡国道	17	下 島	魚沼市八郎場	255.7	下	NHL2形	L E D	遠隔地制御式
長岡国道	17	蔦 生	小千谷市蔦生	264.8	上	NHL3形	L E D	遠隔地制御式
長岡国道	17	上 片 貝	小千谷市上片貝	264.1	下	NHL3形	L E D	遠隔地制御式
長岡国道	17	三 仏 生	小千谷市三仏生	268.8	上	NHL3形	L E D	遠隔地制御式
長岡国道	17	十日町①	長岡市十日町	275	上	NHL3形	L E D	遠隔地制御式
長岡国道	17	十日町②	長岡市十日町	275	下	NHL3形	L E D	遠隔地制御式
長岡国道	116	下 高 町	刈羽村下高町	1	上	NHL3形	L E D	遠隔地制御式
長岡国道	116	和 田	柏崎市西山町和田	6.8	下	NHL3形	L E D	遠隔地制御式
長岡国道	116	西 山	柏崎市西山町大字坂田	9.4	上	NHL3形	L E D	遠隔地制御式
長岡国道	116	大 寺	三島郡出雲崎町大寺	23.2	下	NHL3形	L E D	遠隔地制御式
長岡国道	116	寺 泊	長岡市寺泊敦ケ曾根	33.5	上	NHL3形	L E D	遠隔地制御式
高田河川国道	8	柿 崎 ②	上越市柿崎区柿崎	111.9	下	HLM3形	L E D	遠隔地制御式
高田河川国道	8	柿 崎 ①	上越市柿崎区川井	116.7	上	HLM3形	L E D	遠隔地制御式
高田河川国道	8	土 底 浜	上越市大潟区土底浜	123.2	下	NHL2形	L E D	遠隔地制御式
高田河川国道	8	上小船津浜	上越市大潟区上小船津浜	125.1	上	NHL2形	L E D	遠隔地制御式
高田河川国道	8	夷 浜 新 田	上越市夷浜新田	128.4	上	HLM3形	L E D	遠隔地制御式
高田河川国道	8	安 江	上越市安江3丁目	132.4	下	その他	L E D	遠隔地制御式
高田河川国道	8	栄 町	上越市栄町	134.5	上	その他	L E D	遠隔地制御式
高田河川国道	8	石 橋	上越市石橋	135	下	HLM3形	L E D	遠隔地制御式

# 道路情報板一覽

R7.4.1現在  
北陸地方整備局

事務所	路線	名称	所在地	距離標 (kp)	上下別	情報板 種 別	表示方法	制御方法
高田河川国道	8	虫生岩戸①	上越市虫生岩戸	138.9	上	HLM3形	L E D	遠隔地制御式
高田河川国道	8	虫生岩戸②	上越市虫生岩戸	138.6	下	HLM3形	L E D	遠隔地制御式
高田河川国道	8	名立②	上越市名立区名立小泊	148.3	下	HLM3形	L E D	遠隔地制御式
高田河川国道	8	名立①	上越市名立区名立大町	151.5	上	HLM3形	L E D	遠隔地制御式
高田河川国道	8	筒石	糸魚川市筒石	155.3	下	HLM2形	L E D	遠隔地制御式
高田河川国道	8	能生②	糸魚川市百川	159.2	下	HLM3形	L E D	遠隔地制御式
高田河川国道	8	能生①	糸魚川市能生大平寺	163.2	上	HLM3形	L E D	遠隔地制御式
高田河川国道	8	崩山①	糸魚川市鬼伏	166.3	下	HLM2形	L E D	遠隔地制御式
高田河川国道	8	崩山②	糸魚川市鬼伏	166.4	上	NHL2形	L E D	遠隔地制御式
高田河川国道	8	早川橋	糸魚川中宿	170.2	下	NHL2形	L E D	遠隔地制御式
高田河川国道	8	大和川	糸魚川市大和川	172.7	下	NHL3形	L E D	遠隔地制御式
高田河川国道	8	押上	糸魚川市押上2丁目	173.2	下	NHL3形	L E D	遠隔地制御式
高田河川国道	8	寺島	糸魚川市寺島2丁目	177.5	上	HLM3形	L E D	遠隔地制御式
高田河川国道	8	青海	糸魚川市青海	183.2	下	NHL3形	L E D	遠隔地制御式
高田河川国道	8	駒返	糸魚川市歌	187.5	上	NHL2形	L E D	遠隔地制御式
高田河川国道	8	外波	糸魚川市外波	189.2	下	NHL2形	L E D	遠隔地制御式
高田河川国道	8	親不知	糸魚川市外波	190.1	上	HLM3形	L E D	遠隔地制御式
高田河川国道	8	三段滝	糸魚川市市振	195.5	上	NHL2形	L E D	遠隔地制御式
高田河川国道	8	玉ノ木①	糸魚川市玉ノ木	197.5	上	NHL3形	L E D	遠隔地制御式
高田河川国道	8	上刈	糸魚川市上刈	—	下	NHL3形	L E D	遠隔地制御式
高田河川国道	18	野尻	長野県上水内郡信濃町野尻	159	下	NHL3形	L E D	遠隔地制御式
高田河川国道	18	毛祝坂	妙高市田口	162.9	上	NHL3形	L E D	遠隔地制御式
高田河川国道	18	江口新田	上越市中郷区江口新田	173	下	NHL2形	L E D	遠隔地制御式
高田河川国道	18	江口新田	上越市中郷区江口新田	174.2	上	HLM2形	L E D	遠隔地制御式
高田河川国道	18	市屋	上越市中郷区市屋	176	上	NHL3形	L E D	遠隔地制御式
高田河川国道	18	三本木	妙高市三本木	179.2	下	NHL2形	L E D	遠隔地制御式
高田河川国道	18	梨木	妙高市梨木	183	上	HLM3形	L E D	遠隔地制御式
高田河川国道	18	籠町	妙高市籠町	183.9	下	NHL3形	L E D	遠隔地制御式
高田河川国道	18	寺町	上越市寺町	187.5	上	HLM3形	L E D	遠隔地制御式
高田河川国道	18	子安	上越市子安	191.5	下	HLM3形	L E D	遠隔地制御式
高田河川国道	18	大日	上越市大日	195.3	上	HLM3形	L E D	遠隔地制御式
高田河川国道	18	上源入	上越市上源入	198.2	下	その他	L E D	遠隔地制御式

## 東日本高速道路(株)

No	管理事務所名	路線名	設置IC・JCT名	設置位置KP	上下線区分	設置場所	設備名	設備名詳細	仕様
1	湯沢管理事務所	関越自動車道	湯沢IC	167.478	上り線	本線	可変式道路情報板設備	A型(IC流出部情報板)	LED式
2	湯沢管理事務所	関越自動車道	湯沢IC	166.461	下り線	本線	可変式道路情報板設備	A型(IC流出部情報板)	LED式
3	湯沢管理事務所	関越自動車道	湯沢IC	-	-	一般道	可変式道路情報板設備	B型(IC入口情報板)	LED式
4	湯沢管理事務所	関越自動車道	湯沢IC	-	-	一般道	可変式道路情報板設備	B型(IC入口情報板)	LED式
5	湯沢管理事務所	関越自動車道	湯沢IC	174.340	上り線	本線	可変式道路情報板設備	K型(広域情報板)	LED式
6	湯沢管理事務所	関越自動車道	塩沢石打IC	176.160	上り線	本線	可変式道路情報板設備	A型(IC流出部情報板)	LED式
7	湯沢管理事務所	関越自動車道	塩沢石打IC	174.909	下り線	本線	可変式道路情報板設備	A型(IC流出部情報板)	LED式
8	湯沢管理事務所	関越自動車道	塩沢石打IC	-	-	一般道	可変式道路情報板設備	B型(IC入口情報板)	LED式
9	湯沢管理事務所	関越自動車道	塩沢石打IC	-	-	一般道	可変式道路情報板設備	B型(IC入口情報板)	LED式
10	湯沢管理事務所	関越自動車道	六日町IC	187.558	上り線	本線	可変式道路情報板設備	A型(IC流出部情報板)	LED式
11	湯沢管理事務所	関越自動車道	六日町IC	186.443	下り線	本線	可変式道路情報板設備	A型(IC流出部情報板)	LED式
12	湯沢管理事務所	関越自動車道	六日町IC	-	-	一般道	可変式道路情報板設備	B型(IC入口情報板)	LED式
13	湯沢管理事務所	関越自動車道	六日町IC	-	-	一般道	可変式道路情報板設備	B型(IC入口情報板)	LED式
14	湯沢管理事務所	関越自動車道	小出IC	205.118	上り線	本線	可変式道路情報板設備	A型(IC流出部情報板)	LED式
15	湯沢管理事務所	関越自動車道	小出IC	203.963	下り線	本線	可変式道路情報板設備	A型(IC流出部情報板)	LED式
16	湯沢管理事務所	関越自動車道	小出IC	-	-	一般道	可変式道路情報板設備	B型(IC入口情報板)	LED式
17	湯沢管理事務所	関越自動車道	小出IC	-	-	一般道	可変式道路情報板設備	B型(IC入口情報板)	LED式
18	湯沢管理事務所	関越自動車道	堀之内IC	212.466	上り線	本線	可変式道路情報板設備	A型(IC流出部情報板)	LED式
19	湯沢管理事務所	関越自動車道	堀之内IC	211.400	下り線	本線	可変式道路情報板設備	A型(IC流出部情報板)	LED式
20	湯沢管理事務所	関越自動車道	堀之内IC	-	-	一般道	可変式道路情報板設備	B型(IC入口情報板)	LED式
21	湯沢管理事務所	関越自動車道	堀之内IC	-	-	一般道	可変式道路情報板設備	B型(IC入口情報板)	LED式
22	湯沢管理事務所	関越自動車道	越後川口IC	221.700	上り線	本線	可変式道路情報板設備	A型(IC流出部情報板)	LED式
23	湯沢管理事務所	関越自動車道	越後川口IC	219.724	下り線	本線	可変式道路情報板設備	A型(IC流出部情報板)	LED式
24	湯沢管理事務所	関越自動車道	越後川口IC	-	-	一般道	可変式道路情報板設備	B型(IC入口情報板)	LED式
25	湯沢管理事務所	関越自動車道	越後川口IC	-	-	一般道	可変式道路情報板設備	B型(IC入口情報板)	LED式
26	湯沢管理事務所	関越自動車道	小千谷IC	222.100	上り線	本線	可変式道路情報板設備	K型(広域情報板)	LED式
27	新潟管理事務所	北陸自動車道	新潟中央JCT	475.570	下り線	本線	可変式道路情報板設備	J型(ジャンクション情報板)	LED式
28	新潟管理事務所	北陸自動車道	新潟中央JCT	475.570	下り線	本線	可変式道路情報板設備	J型(ジャンクション情報板)	LED式
29	新潟管理事務所	北陸自動車道	新潟西IC	474.300	上り線	本線	可変式道路情報板設備	A型(IC流出部情報板)	LED式
30	新潟管理事務所	北陸自動車道	新潟西IC	471.600	下り線	本線	可変式道路情報板設備	A型(IC流出部情報板)	LED式
31	新潟管理事務所	北陸自動車道	新潟西IC	-	-	一般道	可変式道路情報板設備	B型(IC入口情報板)	LED式
32	新潟管理事務所	北陸自動車道	新潟西IC	-	-	一般道	可変式道路情報板設備	B型(IC入口情報板)	LED式
33	新潟管理事務所	北陸自動車道	新潟西IC	-	-	一般道	可変式道路情報板設備	B型(IC入口情報板)	LED式

No	管理事務所名	路線名	設置IC・JCT名	設置位置KP	上下線区分	設置場所	設備名	設備名詳細	仕様
34	新潟管理事務所	北陸自動車道	新潟西IC	-	-	一般道	可変式道路情報板設備	B型(IC入口情報板)	LED式
35	新潟管理事務所	北陸自動車道	巻湯東IC	458.600	下り線	本線	可変式道路情報板設備	K型(広域情報板)	LED式
36	新潟管理事務所	北陸自動車道	巻湯東IC	458.100	上り線	本線	可変式道路情報板設備	A型(IC流出部情報板)	LED式
37	新潟管理事務所	北陸自動車道	巻湯東IC	457.200	下り線	本線	可変式道路情報板設備	A型(IC流出部情報板)	LED式
38	新潟管理事務所	北陸自動車道	巻湯東IC	-	-	一般道	可変式道路情報板設備	B型(IC入口情報板)	LED式
39	新潟管理事務所	北陸自動車道	巻湯東IC	-	-	一般道	可変式道路情報板設備	B型(IC入口情報板)	LED式
40	新潟管理事務所	北陸自動車道	三条燕IC	448.000	上り線	本線	可変式道路情報板設備	A型(IC流出部情報板)	LED式
41	新潟管理事務所	北陸自動車道	三条燕IC	447.200	下り線	本線	可変式道路情報板設備	A型(IC流出部情報板)	LED式
42	新潟管理事務所	北陸自動車道	三条燕IC	-	-	一般道	可変式道路情報板設備	B型(IC入口情報板)	LED式
43	新潟管理事務所	北陸自動車道	三条燕IC	-	-	一般道	可変式道路情報板設備	B型(IC入口情報板)	LED式
44	新潟管理事務所	北陸自動車道	三条燕IC	-	-	一般道	可変式道路情報板設備	B型(IC入口情報板)	LED式
45	新潟管理事務所	北陸自動車道	三条燕IC	-	-	一般道	可変式道路情報板設備	B型(IC入口情報板)	LED式
46	新潟管理事務所	日本海東北自動車道	新潟中央JCT	1.130	上り線	本線	可変式道路情報板設備	J型(ジャンクション情報板)	LED式
47	新潟管理事務所	日本海東北自動車道	新潟中央JCT	1.130	上り線	本線	可変式道路情報板設備	J型(ジャンクション情報板)	LED式
48	新潟管理事務所	日本海東北自動車道	新潟亀田IC	3.700	上り線	本線	可変式道路情報板設備	A型(IC流出部情報板)	LED式
49	新潟管理事務所	日本海東北自動車道	新潟亀田IC	2.680	下り線	本線	可変式道路情報板設備	A型(IC流出部情報板)	LED式
50	新潟管理事務所	日本海東北自動車道	新潟亀田IC	-	-	一般道	可変式道路情報板設備	B型(IC入口情報板)	LED式
51	新潟管理事務所	日本海東北自動車道	新潟亀田IC	-	-	一般道	可変式道路情報板設備	B型(IC入口情報板)	LED式
52	新潟管理事務所	日本海東北自動車道	新潟亀田IC	-	-	一般道	可変式道路情報板設備	B型(IC入口情報板)	LED式
53	新潟管理事務所	日本海東北自動車道	新潟亀田IC	-	-	一般道	可変式道路情報板設備	B型(IC入口情報板)	LED式
54	新潟管理事務所	日本海東北自動車道	新潟空港IC	10.260	上り線	本線	可変式道路情報板設備	A型(IC流出部情報板)	LED式
55	新潟管理事務所	日本海東北自動車道	新潟空港IC	8.600	下り線	本線	可変式道路情報板設備	A型(IC流出部情報板)	LED式
56	新潟管理事務所	日本海東北自動車道	新潟空港IC	-	-	一般道	可変式道路情報板設備	B型(IC入口情報板)	LED式
57	新潟管理事務所	日本海東北自動車道	豊栄新潟東港1C	12.550	上り線	本線	可変式道路情報板設備	K型(広域情報板)	LED式
58	新潟管理事務所	日本海東北自動車道	豊栄新潟東港1C	18.850	上り線	本線	可変式道路情報板設備	A型(IC流出部情報板)	LED式
59	新潟管理事務所	日本海東北自動車道	豊栄新潟東港1C	17.680	下り線	本線	可変式道路情報板設備	A型(IC流出部情報板)	LED式
60	新潟管理事務所	日本海東北自動車道	豊栄新潟東港1C	-	-	一般道	可変式道路情報板設備	B型(IC入口情報板)	LED式
61	新潟管理事務所	日本海東北自動車道	聖籠新発田IC	26.220	上り線	本線	可変式道路情報板設備	A型(IC流出部情報板)	LED式
62	新潟管理事務所	日本海東北自動車道	聖籠新発田IC	25.060	下り線	本線	可変式道路情報板設備	A型(IC流出部情報板)	LED式
63	新潟管理事務所	日本海東北自動車道	聖籠新発田IC	-	-	一般道	可変式道路情報板設備	B型(IC入口情報板)	LED式
64	新潟管理事務所	日本海東北自動車道	中条IC	-	-	一般道	可変式道路情報板設備	B型(IC入口情報板)	LED式
65	新潟管理事務所	日本海東北自動車道	中条IC	37.290	上り線	本線	可変式道路情報板設備	A型(IC流出部情報板)	LED式
66	新潟管理事務所	日本海東北自動車道	中条IC	36.210	下り線	本線	可変式道路情報板設備	A型(IC流出部情報板)	LED式
67	新潟管理事務所	日本海東北自動車道	中条IC			一般道	可変式道路情報板設備	B型(IC入口情報板)	LED式

No	管理事務所名	路線名	設置IC・JCT名	設置位置KP	上下線区分	設置場所	設備名	設備名詳細	仕様
68	新潟管理事務所	日本海東北自動車道	荒川胎内IC	47.210	上り線	本線	可変式道路情報板設備	A型(IC流出部情報板)	LED式
69	新潟管理事務所	日本海東北自動車道	荒川胎内IC			一般道	可変式道路情報板設備	B型(IC入口情報板)	LED式
70	新潟管理事務所	日本海東北自動車道	荒川胎内IC			一般道	可変式道路情報板設備	B型(IC入口情報板)	LED式
71	新潟管理事務所	磐越自動車道	津川IC	166.614	上り線	本線	可変式道路情報板設備	A型(IC流出部情報板)	LED式
72	新潟管理事務所	磐越自動車道	津川IC	165.590	下り線	本線	可変式道路情報板設備	A型(IC流出部情報板)	LED式
73	新潟管理事務所	磐越自動車道	津川IC	-	-	一般道	可変式道路情報板設備	B型(IC入口情報板)	LED式
74	新潟管理事務所	磐越自動車道	三川IC	174.500	上り線	本線	可変式道路情報板設備	A型(IC流出部情報板)	LED式
75	新潟管理事務所	磐越自動車道	三川IC	173.350	下り線	本線	可変式道路情報板設備	A型(IC流出部情報板)	LED式
76	新潟管理事務所	磐越自動車道	三川IC	-	-	一般道	可変式道路情報板設備	B型(IC入口情報板)	LED式
77	新潟管理事務所	磐越自動車道	安田IC	189.320	上り線	本線	可変式道路情報板設備	A型(IC流出部情報板)	LED式
78	新潟管理事務所	磐越自動車道	安田IC	188.500	下り線	本線	可変式道路情報板設備	A型(IC流出部情報板)	LED式
79	新潟管理事務所	磐越自動車道	安田IC	-	-	一般道	可変式道路情報板設備	B型(IC入口情報板)	LED式
80	新潟管理事務所	磐越自動車道	新津IC	198.030	上り線	本線	可変式道路情報板設備	A型(IC流出部情報板)	LED式
81	新潟管理事務所	磐越自動車道	新津IC	199.100	下り線	本線	可変式道路情報板設備	A型(IC流出部情報板)	LED式
82	新潟管理事務所	磐越自動車道	新津IC	-	-	一般道	可変式道路情報板設備	B型(IC入口情報板)	LED式
83	新潟管理事務所	磐越自動車道	新津IC	-	-	一般道	可変式道路情報板設備	B型(IC入口情報板)	LED式
84	新潟管理事務所	磐越自動車道	新津西SIC	204.884	上り線	本線	可変式道路情報板設備	A型(IC流出部情報板)	LED式
85	新潟管理事務所	磐越自動車道	新潟中央JCT	210.920	下り線	本線	可変式道路情報板設備	J型(ジャンクション情報板)	LED式
86	新潟管理事務所	磐越自動車道	新潟中央JCT	210.920	下り線	本線	可変式道路情報板設備	J型(ジャンクション情報板)	LED式
87	新潟管理事務所	磐越自動車道	新潟中央IC	-	-	一般道	可変式道路情報板設備	B型(IC入口情報板)	LED式
88	新潟管理事務所	磐越自動車道	新潟中央IC	-	-	一般道	可変式道路情報板設備	B型(IC入口情報板)	LED式
89	長岡管理事務所	北陸自動車道	中之島見附IC	443.510	上り線	本線	可変式道路情報板設備	K型(広域情報板)	LED式
90	長岡管理事務所	北陸自動車道	中之島見附IC	432.700	上り線	本線	可変式道路情報板設備	A型(IC流出部情報板)	LED式
91	長岡管理事務所	北陸自動車道	中之島見附IC	431.800	下り線	本線	可変式道路情報板設備	A型(IC流出部情報板)	LED式
92	長岡管理事務所	北陸自動車道	中之島見附IC	-	-	一般道	可変式道路情報板設備	B型(IC入口情報板)	LED式
93	長岡管理事務所	北陸自動車道	中之島見附IC	-	-	一般道	可変式道路情報板設備	B型(IC入口情報板)	LED式
94	長岡管理事務所	北陸自動車道	長岡JCT	422.700	上り線	本線	可変式道路情報板設備	J型(ジャンクション情報板)	LED式
95	長岡管理事務所	北陸自動車道	長岡JCT	422.700	上り線	本線	可変式道路情報板設備	J型(ジャンクション情報板)	LED式
96	長岡管理事務所	北陸自動車道	長岡JCT	420.700	下り線	本線	可変式道路情報板設備	J型(ジャンクション情報板)	LED式
97	長岡管理事務所	北陸自動車道	長岡JCT	420.700	下り線	本線	可変式道路情報板設備	J型(ジャンクション情報板)	LED式
98	長岡管理事務所	北陸自動車道	西山IC	408.500	上り線	本線	可変式道路情報板設備	A型(IC流出部情報板)	LED式
99	長岡管理事務所	北陸自動車道	西山IC	407.300	下り線	本線	可変式道路情報板設備	A型(IC流出部情報板)	LED式
100	長岡管理事務所	北陸自動車道	西山IC	-	-	一般道	可変式道路情報板設備	B型(IC入口情報板)	LED式
101	長岡管理事務所	北陸自動車道	西山IC	-	-	一般道	可変式道路情報板設備	B型(IC入口情報板)	LED式

No	管理事務所名	路線名	設置IC・JCT名	設置位置KP	上下線区分	設置場所	設備名	設備名詳細	仕様
102	長岡管理事務所	北陸自動車道	柏崎IC	397.798	上り線	本線	可変式道路情報板設備	A型(IC流出部情報板)	LED式
103	長岡管理事務所	北陸自動車道	柏崎IC	396.563	下り線	本線	可変式道路情報板設備	A型(IC流出部情報板)	LED式
104	長岡管理事務所	北陸自動車道	柏崎IC	-	-	一般道	可変式道路情報板設備	B型(IC入口情報板)	LED式
105	長岡管理事務所	北陸自動車道	柏崎IC	-	-	一般道	可変式道路情報板設備	B型(IC入口情報板)	LED式
106	長岡管理事務所	北陸自動車道	柏崎IC	-	-	一般道	可変式道路情報板設備	B型(IC入口情報板)	LED式
107	長岡管理事務所	北陸自動車道	米山IC	385.899	上り線	本線	可変式道路情報板設備	A型(IC流出部情報板)	LED式
108	長岡管理事務所	北陸自動車道	米山IC	384.302	下り線	本線	可変式道路情報板設備	A型(IC流出部情報板)	LED式
109	長岡管理事務所	北陸自動車道	米山IC	-	-	一般道	可変式道路情報板設備	B型(IC入口情報板)	LED式
110	長岡管理事務所	北陸自動車道	米山IC	-	-	一般道	可変式道路情報板設備	B型(IC入口情報板)	LED式
111	長岡管理事務所	関越自動車道	小千谷IC	229.600	上り線	本線	可変式道路情報板設備	A型(IC流出部情報板)	LED式
112	長岡管理事務所	関越自動車道	小千谷IC	228.600	下り線	本線	可変式道路情報板設備	A型(IC流出部情報板)	LED式
113	長岡管理事務所	関越自動車道	小千谷IC	-	-	一般道	可変式道路情報板設備	B型(IC入口情報板)	LED式
114	長岡管理事務所	関越自動車道	小千谷IC	-	-	一般道	可変式道路情報板設備	B型(IC入口情報板)	LED式
115	長岡管理事務所	関越自動車道	長岡南越路SIC	239.120	上り線	本線	可変式道路情報板設備	A型(IC流出部情報板)	LED式
116	長岡管理事務所	関越自動車道	長岡南越路SIC	238.065	下り線	本線	可変式道路情報板設備	A型(IC流出部情報板)	LED式
117	長岡管理事務所	関越自動車道	長岡IC	245.000	上り線	本線	可変式道路情報板設備	A型(IC流出部情報板)	LED式
118	長岡管理事務所	関越自動車道	長岡IC	-	-	一般道	可変式道路情報板設備	B型(IC入口情報板)	LED式
119	長岡管理事務所	関越自動車道	長岡IC	-	-	一般道	可変式道路情報板設備	B型(IC入口情報板)	LED式
120	長岡管理事務所	関越自動車道	長岡IC	-	-	一般道	可変式道路情報板設備	B型(IC入口情報板)	LED式
121	長岡管理事務所	関越自動車道	長岡IC	244.300	下り線	本線	可変式道路情報板設備	J型(ジャンクション情報板)	LED式
122	長岡管理事務所	関越自動車道	長岡IC	244.300	下り線	本線	可変式道路情報板設備	J型(ジャンクション情報板)	LED式
123	上越管理事務所	北陸自動車道	柿崎IC	376.120	下り線	本線	可変式道路情報板設備	K型(広域情報板)	LED式
124	上越管理事務所	北陸自動車道	柿崎IC	374.459	上り線	本線	可変式道路情報板設備	A型(IC流出部情報板)	LED式
125	上越管理事務所	北陸自動車道	柿崎IC	373.249	下り線	本線	可変式道路情報板設備	A型(IC流出部情報板)	LED式
126	上越管理事務所	北陸自動車道	柿崎IC	-	-	一般道	可変式道路情報板設備	B型(IC入口情報板)	LED式
127	上越管理事務所	北陸自動車道	柿崎IC	-	-	一般道	可変式道路情報板設備	B型(IC入口情報板)	LED式
128	上越管理事務所	北陸自動車道	上越IC	372.760	上り線	本線	可変式道路情報板設備	K型(広域情報板)	LED式
129	上越管理事務所	北陸自動車道	上越IC	356.362	上り線	本線	可変式道路情報板設備	A型(IC流出部情報板)	LED式
130	上越管理事務所	北陸自動車道	上越IC	355.742	下り線	本線	可変式道路情報板設備	A型(IC流出部情報板)	LED式
131	上越管理事務所	北陸自動車道	上越IC	-	-	一般道	可変式道路情報板設備	B型(IC入口情報板)	LED式
132	上越管理事務所	北陸自動車道	上越IC	-	-	一般道	可変式道路情報板設備	B型(IC入口情報板)	LED式
133	上越管理事務所	北陸自動車道	上越IC	-	-	一般道	可変式道路情報板設備	B型(IC入口情報板)	LED式
134	上越管理事務所	北陸自動車道	上越IC	-	-	一般道	可変式道路情報板設備	B型(IC入口情報板)	LED式
135	上越管理事務所	北陸自動車道	上越JCT	352.627	上り線	本線	可変式道路情報板設備	J型(ジャンクション情報板)	LED式

No	管理事務所名	路線名	設置IC・JCT名	設置位置KP	上下線区分	設置場所	設備名	設備名詳細	仕様
136	上越管理事務所	北陸自動車道	上越JCT	349.666	下り線	本線	可変式道路情報板設備	J型(ジャンクション情報板)	LED式
137	上越管理事務所	北陸自動車道	名立谷浜IC	342.235	上り線	本線	可変式道路情報板設備	A型(IC流出部情報板)	LED式
138	上越管理事務所	北陸自動車道	名立谷浜IC	341.066	下り線	本線	可変式道路情報板設備	A型(IC流出部情報板)	LED式
139	上越管理事務所	北陸自動車道	名立谷浜IC	-	-	一般道	可変式道路情報板設備	B型(IC入口情報板)	LED式
140	上越管理事務所	北陸自動車道	名立谷浜IC	-	-	一般道	可変式道路情報板設備	B型(IC入口情報板)	LED式
141	上越管理事務所	北陸自動車道	能生IC	338.662	下り線	本線	可変式道路情報板設備	K型(広域情報板)	LED式
142	上越管理事務所	北陸自動車道	能生IC	327.045	上り線	本線	可変式道路情報板設備	A型(IC流出部情報板)	LED式
143	上越管理事務所	北陸自動車道	能生IC	326.920	下り線	本線	可変式道路情報板設備	A型(IC流出部情報板)	LED式
144	上越管理事務所	北陸自動車道	能生IC	-	-	一般道	可変式道路情報板設備	B型(IC入口情報板)	LED式
145	上越管理事務所	北陸自動車道	能生IC	-	-	一般道	可変式道路情報板設備	B型(IC入口情報板)	LED式
146	上越管理事務所	北陸自動車道	糸魚川IC	312.302	上り線	本線	可変式道路情報板設備	A型(IC流出部情報板)	LED式
147	上越管理事務所	北陸自動車道	糸魚川IC	311.397	下り線	本線	可変式道路情報板設備	A型(IC流出部情報板)	LED式
148	上越管理事務所	北陸自動車道	糸魚川IC	-	-	一般道	可変式道路情報板設備	B型(IC入口情報板)	LED式
149	上越管理事務所	北陸自動車道	糸魚川IC	-	-	一般道	可変式道路情報板設備	B型(IC入口情報板)	LED式
150	上越管理事務所	北陸自動車道	糸魚川IC	-	-	一般道	可変式道路情報板設備	B型(IC入口情報板)	LED式
151	上越管理事務所	北陸自動車道	糸魚川IC	-	-	一般道	可変式道路情報板設備	B型(IC入口情報板)	LED式
152	上越管理事務所	北陸自動車道	親不知IC	299.992	上り線	本線	可変式道路情報板設備	A型(IC流出部情報板)	LED式
153	上越管理事務所	北陸自動車道	親不知IC	298.710	下り線	本線	可変式道路情報板設備	A型(IC流出部情報板)	LED式
154	上越管理事務所	北陸自動車道	親不知IC	-	-	一般道	可変式道路情報板設備	B型(IC入口情報板)	LED式
155	上越管理事務所	北陸自動車道	親不知IC	-	-	一般道	可変式道路情報板設備	B型(IC入口情報板)	LED式
156	上越管理事務所	上信越自動車道	妙高高原IC	173.063	上り線	本線	可変式道路情報板設備	A型(IC流出部情報板)	LED式
157	上越管理事務所	上信越自動車道	妙高高原IC	171.727	下り線	本線	可変式道路情報板設備	A型(IC流出部情報板)	LED式
158	上越管理事務所	上信越自動車道	妙高高原IC	-	-	一般道	可変式道路情報板設備	B型(IC入口情報板)	LED式
159	上越管理事務所	上信越自動車道	妙高高原IC	-	-	一般道	可変式道路情報板設備	B型(IC入口情報板)	LED式
160	上越管理事務所	上信越自動車道	中郷IC	184.900	上り線	本線	可変式道路情報板設備	A型(IC流出部情報板)	LED式
161	上越管理事務所	上信越自動車道	中郷IC	183.807	下り線	本線	可変式道路情報板設備	A型(IC流出部情報板)	LED式
162	上越管理事務所	上信越自動車道	中郷IC	-	-	一般道	可変式道路情報板設備	B型(IC入口情報板)	LED式
163	上越管理事務所	上信越自動車道	上越高田IC	199.540	上り線	本線	可変式道路情報板設備	A型(IC流出部情報板)	LED式
164	上越管理事務所	上信越自動車道	上越高田IC	198.090	下り線	本線	可変式道路情報板設備	A型(IC流出部情報板)	LED式
165	上越管理事務所	上信越自動車道	上越高田IC	-	-	一般道	可変式道路情報板設備	B型(IC入口情報板)	LED式
166	上越管理事務所	上信越自動車道	上越JCT	203.740	下り線	本線	可変式道路情報板設備	J型(ジャンクション情報板)	LED式

番号	路線名	設置位置	地域機関	型式	片面 両面	遠隔 制御	フリー パターン 機能
1	(国)113号	聖籠町次第浜	新発田地域整備部	電光式	片面	○	○
2		胎内市笹口浜	新発田地域整備部	電光式	片面	○	○
3	(国)117号	小千谷市塩殿	小千谷維持管理事務所	電光式	片面	○	○
4		津南町卯ノ木	十日町地域整備部	電光式	片面	○	○
5		十日町市尾崎	十日町地域整備部	電光式	片面	○	○
6	(国)148号	糸魚川市上刈	糸魚川地域整備部	電光式	片面	○	○
7		糸魚川市根小屋	糸魚川地域整備部	電光式	片面	○	○
8		糸魚川市山之坊	糸魚川地域整備部	電光式	片面	○	○
9		糸魚川市山之坊	糸魚川地域整備部	電光式	片面	○	○
10		糸魚川市小滝	糸魚川地域整備部	電光式	片面	○	○
11		糸魚川市大所	糸魚川地域整備部	電光式	片面	○	○
12	(国)252号	魚沼市四日町	魚沼地域整備部	電光式	片面	○	○
13		魚沼市渋川	魚沼地域整備部	電光式	両面	○	○
14		十日町市上野	十日町地域整備部	電光式	片面	○	○
15		十日町市北原	十日町地域整備部	電光式	片面	○	○
16		柏崎市田尻	柏崎地域整備部	電光式	片面	○	○
17		柏崎市高柳町岡野町	柏崎地域整備部	電光式	片面	○	○
18	(国)253号	十日町市高田町	十日町地域整備部	電光式	片面	○	○
19		十日町市山本	十日町地域整備部	電光式	片面	○	○
20		十日町市八箇庚	十日町地域整備部	電光式	片面	○	○
21		南魚沼市野田	南魚沼地域整備部	電光式	片面	○	○
22		南魚沼市野田	南魚沼地域整備部	電光式	片面	○	○
23		上越市青野	上越地域整備部	電光式	片面	○	○
24	(国)291号	柏崎市東条	柏崎地域整備部	電光式	片面	○	○
25	(国)292号	妙高市坂井平	上越地域整備部	電光式	片面	○	○
26	(国)345号	村上市福田	村上地域整備部	電光式	片面	○	○
27		村上市瀬波上町	村上地域整備部	電光式	片面	○	○
28		村上市勝木	村上地域整備部	電光式	片面	○	○

番号	路線名	設置位置	地域機関	型式	片面 両面	遠隔 制御	フリー パターン 機能
29	(国)350号	佐渡市秋津	佐渡地域整備部	電光式	片面	○	○
30		佐渡市金井新保	佐渡地域整備部	電光式	片面	○	○
31		佐渡市小木町	佐渡地域整備部	電光式	片面	○	○
32	(国)351号	長岡市乙吉	長岡地域整備部	電光式	片面	○	○
33		長岡市山田	長岡地域整備部	電光式	片面	○	○
34		長岡市大島新町	長岡地域整備部	電光式	片面	○	○
35		長岡市栃尾大野	長岡地域整備部	電光式	片面	○	○
36	(国)352号	魚沼市大沢	魚沼地域整備部	電光式	片面	○	○
37		魚沼市白光岩	魚沼地域整備部	電光式	片面	○	○
38		魚沼市宇津野(中荒沢)	魚沼地域整備部	電光式	片面	○	○
39		魚沼市宇津野(石抱)	魚沼地域整備部	電光式	片面	○	○
40		刈羽村刈羽	柏崎地域整備部	電光式	片面	○	○
41	(国)353号	十日町市高道山	十日町地域整備部	電光式	片面	○	○
42		南魚沼市上野	南魚沼地域整備部	電光式	片面	○	○
43	(国)402号	長岡市寺泊白岩	与板維持管理事務所	電光式	両面	○	○
44	(国)405号	津南町中深見	十日町地域整備部	電光式	片面	○	○
45	(国)459号	阿賀町向鹿瀬	津川地区振興事務所	電光式	片面	○	○
46	(主)佐渡一周線	佐渡市相川栄町	佐渡地域整備部	電光式	片面	○	○
47		佐渡市梅津	佐渡地域整備部	電光式	片面	○	○
48		佐渡市赤泊	佐渡地域整備部	電光式	片面	○	○
49		佐渡市下久和	佐渡地域整備部	電光式	片面	○	○
50		佐渡市入川	佐渡地域整備部	電光式	片面	○	○
51		佐渡市多田	佐渡地域整備部	電光式	片面	○	○
52	(主)小出奥只見線	魚沼市上折立	魚沼地域整備部	電光式	片面		○
53	(主)長岡和島線	長岡市阿弥陀瀬	与板維持管理事務所	電光式	片面	○	○
54		長岡市与板町与板	与板維持管理事務所	電光式	片面	○	○
55	(主)十日町当間塩沢線	南魚沼市大沢	南魚沼地域整備部	電光式	片面	○	○
56	(一)当間土市停車場線	十日町市伊達	十日町地域整備部	電光式	片面	○	○
57	(一)鶴岡村上線	村上市大場沢	村上地域整備部	電光式	片面	○	○
58	(一)欠ノ上五日町線	南魚沼市野田	南魚沼地域整備部	電光式	片面	○	○

道路交通情報板設置位置一覧

新潟県警察

番号	路線名	設置位置	機関	型式	片面 両面	遠隔 制御	フルパ ン 機能
1	(国) 7号	新潟市中央区万代2丁目	県警察	電光式	片面	○	○
2		新潟市中央区鑑3丁目	県警察	電光式	片面	○	○
3		新潟市北区樋ノ入	県警察	電光式	片面	○	○
4	(国) 8号	新潟市中央区鳥屋野4丁目	県警察	電光式	片面	○	○
5		新潟市中央区神道寺南	県警察	電光式	片面	○	○
6		新潟市西区山田	県警察	電光式	片面	○	○
7		新潟市南区上塩俵	県警察	電光式	片面	○	○
8		長岡市灰島新田	県警察	電光式	片面	○	○
9		長岡市福山町	県警察	電光式	片面	○	○
10	(国) 49号	新潟市江南区茅野山	県警察	電光式	片面	○	○
11	(国) 113号	聖籠町東港7丁目	県警察	電光式	片面	○	○
12	(国) 116号	新潟市西区田島	県警察	電光式	片面	○	○
13		新潟市西区亀貝	県警察	電光式	片面	○	○
14		新潟市西区山田	県警察	電光式	片面	○	○
15	(主)新潟亀田内野線	新潟市中央区女池上山	県警察	電光式	片面	○	○
16		新潟市中央区鳥屋野	県警察	電光式	片面	○	○
17		新潟市中央区女池	県警察	電光式	片面	○	○
18	(主)新潟港横越線	新潟市東区竹尾4丁目	県警察	電光式	片面	○	○
19		新潟市東区竹尾	県警察	電光式	片面	○	○
20	(主)新潟新発田村上線	新潟市東区大形本町	県警察	電光式	片面	○	○
21	(主)新潟燕線	新潟市西区亀貝	県警察	電光式	片面	○	○
22	(一)白山停車場女池線	新潟市中央区女池東1丁目	県警察	電光式	片面	○	○
23		新潟市中央区上所1丁目	県警察	電光式	片面	○	○
24	(一)豊栄太夫浜線	新潟市北区下大谷内	県警察	電光式	片面	○	○
25	(主)新潟村松三川線	新潟市東区一日市	県警察	電光式	片面	○	○
26	(主)新潟村松三川線	新潟市東区津島屋8丁目	県警察	電光式	片面	○	○
27	(市)寺尾小新線	新潟市西区小新大通2丁目	県警察	電光式	片面	○	○
28	(市)新潟鳥屋野線	新潟市中央区幸西4丁目	県警察	電光式	片面	○	○

## 【国道】

北陸地方整備局

路線名		総延長 (m)	重用延長 (m)	未供用延長 (m)	実延長 (m)	種類別実延長内訳				
コード	名称					道路延長 (m)	橋梁		トンネル	
					箇所数		延長 (m)	箇所数	延長 (m)	
0007	7号	112,212	0	0	112,212	100,268	310(310)	8,629	8	3,315
0008	8号	209,277	4,438	0	204,839	188,252	238(237)	11,692	9	4,895
0017	17号	172,598	61,885	0	110,713	99,665	101(101)	5,778	9	5,270
0018	18号	37,321	0	0	37,321	34,653	24(23)	2,330	1	338
0049	49号	80,074	2,075	0	77,999	66,984	129(129)	5,599	6	5,416
0113	113号	25,845	0	0	25,845	23,039	29(29)	1,098	4	1,708
0116	116号	78,920	0	0	78,920	72,779	139(139)	6,040	1	101
0504	日東道	21,037	0	0	21,037	17,402	21(21)	3,407	1	228

※橋梁箇所数の( )内は県界のものを除いた数字

## 【高速道路】

東日本高速道路株

路線名	総延長 (km)	重用延長	未供用延長	実延長(km)	種類別内訳				
					土工延長 (km)	橋梁		トンネル	
						個数	延長(km)	個数	延長(km)
北陸自動車道	194.2			194.2	121.9	320	25.1	64	47.2
関越自動車道	105.1			105.1	75.3	219	12.3	30	17.5
磐越自動車道	46.5			46.5	32.9	44	6.0	8	7.6
日本海東北自動車道	46.6			46.6	40.4	71	6.2	0	0.0
上信越自動車道	37.5			37.5	30.7	38	4.4	3	2.4

## 【県管理道路】

令和7年4月1日現在

道路種別 名称	路線 番号	路線名称	起点名称	終点名称	実延長	橋梁個数	橋梁延長	トンネル 個数	トンネル 延長
一般国道	0113	113号	新潟市中央区上大川前通9番町2453番4	村上市坂町字笹谷3502番1	30576.9	10	787.8	0	0
一般国道	0117	117号	津南町大字上郷寺石茂473-3	小千谷市大字三仏生字上林3580番1	53717.4	36	2556.8	1	885
一般国道	0148	148号	糸魚川市大字大所字牧山989-665	糸魚川市大字横町字西浜871-17	24041.4	18	1259.2	6	3991.5
一般国道	0252	252号	柏崎市北半田1丁目字朝戸開1066-6	魚沼市大白川毛猛山国有林長岡事業区23い	92717.6	79	2475.2	4	3548.3
一般国道	0253	253号	上越市三ツ屋町85-1	南魚沼市余川字牛島3364-8	67578.5	63	3217.2	10	10545.5
一般国道	0289	289号	新潟市中央区本町通7番町1054-2	魚沼市大字大白川新田888	57960	56	2529.9	2	497.9
一般国道	0290	290号	村上市石原1251	魚沼市四日町字中田391-10	137281.4	145	4014.7	2	1425
一般国道	0291	291号	南魚沼市清水第145国有林班(県境. 群馬)	柏崎市北半田1丁目字朝戸開1066-6	97602.3	76	2356.1	10	6356.5
一般国道	0292	292号	妙高市大字長沢ヤシユビ3341-1(県境)	妙高市柳井田町字東沖142番地	17847.7	16	382.8	1	213
一般国道	0345	345号	新潟市中央区万代3丁目2453	村上市勝木字ヤシマ(県境. 山形県飽海郡遊)	48112	62	2736.3	20	2757.7
一般国道	0350	350号	新潟市中央区本町通7番町1054番2	上越市大字下源入字橋向177-4	50325.5	34	864	0	0
一般国道	0351	351号	長岡市栃尾宮沢字島田1498番地	小千谷市大字生字屋敷甲2429-1	32128.7	20	2018.4	1	2393.5
一般国道	0352	352号	柏崎市柳橋町2344-2	魚沼市下折立字赤川表378-95(県境)	144108.7	80	3121.3	8	4846
一般国道	0353	353号	湯沢町浅貝字猿倉471-1(県境. 群馬県)	柏崎市関町字大浦2337-1	76196.2	51	2221.2	12	6543.1
一般国道	0402	402号	柏崎市柳橋町2344-2	長岡市	21555.4	12	362.3	0	0
一般国道	0403	403号	田上町	上越市安塚区須川字俎倉6963番	117865.7	77	2570.2	6	2004.5
一般国道	0404	404号	長岡市	上越市三ツ屋町80-2	24137.7	24	289.3	0	0
一般国道	0405	405号	津南町大字大赤沢119番10	上越市大字鴨島1195	76822.2	38	784.8	1	103.7
一般国道	0459	459号	新潟市中央区明石2丁目78番1	阿賀町豊実字上島乙2125番1	24997.6	27	1550.1	11	2290.7
一般国道	0460	460号	新発田市新栄町2丁目622-1	柏崎市柳橋町2344-2	24859.2	42	1363.4	0	0
一般国道	9253	253号(バイパス)	上越市大字戸野目古新田字野畔131-2	上越市	5276.3	5	176.9	2	3043
一般国道	9289	289号(旧道)	燕市大字小高小高955-4	燕市	1036.7	0	0	0	0
一般国道	9290	290号(旧道)	新発田市大栄町7丁目甲290-1	新発田市荒町甲231	1175.7	2	10.5	0	0
一般国道	9345	345号(旧道)	村上市	村上市寒川1236-10	1294.4	0	0	0	0
一般国道	9351	351号(旧道)	長岡市	長岡市古正寺町	3049.7	4	916.1	0	0
一般国道	9403	403号(旧道)	田上町大字湯川字壺町田51-1	加茂市	9995.5	14	233.1	0	0
一般国道	9404	404号(旧道)	長岡市要町1丁目8-33	長岡市	5378.5	9	1520.3	0	0
一般国道				* 路線数 27 (7)	1251739.2	1007	40893.6	97	51449.9
主要地方道	1001	新潟小須戸三条線	新潟市中央区流作場1407	三条市大字上須頃字中沢道上423番1	17088.8	3	485.4	0	0
主要地方道	1002	新潟寺泊線	新潟市中央区嘉木1044-1	長岡市寺泊字藪田6914-4	12641.9	12	448.8	0	0
主要地方道	1003	新潟新発田村上線	新潟市中央区沼垂東1丁目343	村上市石原1253	37727.3	23	774.4	0	0
主要地方道	1006	山北朝日線	村上市寒川字イチヤ谷1904	村上市蒲萄字マキ675-2	10073.6	9	158.6	0	0
主要地方道	1007	新津村松線	新潟市秋葉区古田字天神2686-6	五泉市甲2240-4	8859.5	11	61.7	0	0
主要地方道	1008	長岡見附三条線	長岡市城岡2丁目6番地12号	三条市荒町2丁目字殿田451-3	26581.3	31	562.2	0	0
主要地方道	1009	長岡栃尾巻線	長岡市中沢4丁目158番地1	加茂市大字後須田	42405.7	24	1278.7	1	138
主要地方道	1010	長岡片貝小千谷線	長岡市深沢町字小味田385-2	小千谷市本町2丁目104番地	13204.9	12	242	0	0

道路種別 名称	路線 番号	路線名称	起点名称	終点名称	実延長	橋梁個数	橋梁延長	トンネル 個数	トンネル 延長
主要地方道	1011	柏崎小国線	柏崎市田塚1丁目字モハノ江874-3	長岡市小国町武石字中川原120	20184.4	11	137.9	1	129
主要地方道	1012	松代高柳線	十日町市松代字下島3896-2番	柏崎市高柳町岡野町字谷内尻441-9	14994.3	11	430	1	130
主要地方道	1013	上越安塚柏崎線	上越市大字飯字西田1019番1	柏崎市大字女谷坂島川5845-5	47903	31	1136.2	0	0
主要地方道	1014	新発田津川線	新発田市大栄町7丁目甲290-1	阿賀町大字常浪字壇ノ下1230-1	36903.8	29	780.3	2	350
主要地方道	1015	新潟長浦水原線	新潟市北区新崎2478	阿賀野市安野町11-276番地	2423	2	7.7	0	0
主要地方道	1017	新潟村松三川線	新潟市東区下山2丁目603-1	阿賀町あが野南字藤ノ牧乙5570-3	29893.7	25	903	0	0
主要地方道	1018	燕地蔵堂線	燕市秋葉町1丁目7463-1	燕市地蔵堂	9729.2	3	33.5	0	0
主要地方道	1019	見附栃尾線	見附市本町1丁目1108番1	長岡市栃尾宮沢字島田1497番7	12821.4	10	247.7	1	229
主要地方道	1020	見附中之島線	見附市本町2丁目1163-1	長岡市中野西	7862	12	214.2	0	0
主要地方道	1021	新発田紫雲寺線	新発田市中央町3丁目甲359-4	新発田市藤塚浜字石山海岸3585-260	11622.9	10	275.4	0	0
主要地方道	1022	長岡寺泊線	長岡市芹川町字圈内1288	長岡市寺泊字花立912-1	22413.4	21	409.3	0	0
主要地方道	1023	柏崎高浜堀之内線	柏崎市大字宮川2284番地	魚沼市堀之内字稲荷462-1	52484.6	58	1972.6	6	3613
主要地方道	1024	栃尾山古志線	長岡市栃尾大野町4丁目1725番2	長岡市山古志竹沢字下滝39	21022.8	14	495.3	0	0
主要地方道	1025	柿崎小国線	上越市柿崎区柿崎諏訪町	長岡市小国町相野原	38195.7	21	396.8	0	0
主要地方道	1026	新発田豊栄線	新発田市新栄町2丁目二丁目660番1	新発田市	4204.5	3	72.6	0	0
主要地方道	1027	新潟安田線	新潟市北区濁川字浦通1051	阿賀野市大字保田字義免1190-2	13063.1	8	137.9	0	0
主要地方道	1028	塩沢大和線	南魚沼市関16番地1	南魚沼市浦佐935	30972.4	27	963	1	1433
主要地方道	1029	吉田弥彦線	燕市吉田東栄町未記入	弥彦村大字弥彦	5662.4	7	105.8	0	0
主要地方道	1030	新井柿崎線	妙高市東雲町316-9	上越市柿崎区直海浜1465-子	31531.2	39	639.5	0	0
主要地方道	1031	相川佐和田線	佐渡市相川大間町35	佐渡市沢根947-10	6774.2	5	236.3	2	836.7
主要地方道	1032	新発田停車場線	新発田市諏訪町1丁目2994-9	新発田市新栄町2丁目622-1	3213.7	3	22.2	0	0
主要地方道	1035	三条停車場線	三条市南新保1098-3	三条市本町2丁目328番地1	995.4	1	101	0	0
主要地方道	1037	柏崎停車場線	柏崎市駅前1丁目1198-1	柏崎市西本町1丁目522-3	613	1	3.6	0	0
主要地方道	1038	高田停車場線	上越市仲町4丁目字本大工125番6	上越市鴨島1丁目1438-1	3912.3	3	257.9	0	0
主要地方道	1039	妙高高原公園線	妙高市大字杉野沢字西野3180-1	妙高市大字関山字儘下1337-2	37339.6	7	170.9	2	658
主要地方道	1040	両津港線	佐渡市夷267-3	両津市大字夷216-1	96.9	0	0	0	0
主要地方道	1041	白根安田線	新潟市南区白根ノ内七軒字藁口728番1	阿賀野市保田字逆川4199-2	10608.4	13	1295.3	0	0
主要地方道	1043	上越安塚浦川原線	上越市新光町2丁目448-2	上越市浦川原区虫川字フケ2013-1	16755.4	13	441.4	0	0
主要地方道	1044	新潟燕線	新潟市西区上新栄町5960-1198	燕市秋葉町1-7465-1	8629.2	9	119.3	0	0
主要地方道	1045	佐渡一周線	佐渡市窪田字砂原860-6	佐渡市江積366番地3	167755.1	156	3774.8	26	9918.6
主要地方道	1047	小出停車場線	魚沼市四日町字郷ノ瀬1315-7	魚沼市四日町字柳原455	569.5	1	270.6	0	0
主要地方道	1048	長岡西山線	長岡市宮本町1丁目字曲田706-5	柏崎市大字石地字鱈ヶ淵3804	20834.4	8	286.1	1	426
主要地方道	1049	小千谷十日町津南線	小千谷市本町2丁目311-1	津南町大字上郷寺石戊460	47098.5	22	547.5	1	289
主要地方道	1050	小出奥只見線	魚沼市小出島字本町481	魚沼市湯之谷芋川字大島1317-11	31183.2	5	87.3	19	18129.5
主要地方道	1052	山北関川線	村上市岩崎字白岩311-75	村上市雷字才ノ神127-1(県境)	16442.8	20	428.5	4	577.5
主要地方道	1053	胎内二王子公園羽黒線	胎内市下荒沢字胎内山1202	胎内市羽黒字追分1862-35番地	25069	36	1259.8	2	163.3
主要地方道	1054	中条紫雲寺線	胎内市水沢町35番28	新発田市藤塚浜字石山海岸3585-444	7106.6	3	132.6	0	0
主要地方道	1055	新潟五泉間瀬線	新潟市北区葛塚字上大曲69-16	新潟市西蒲区間瀬字新村4258-1	28109.6	18	454	0	0
主要地方道	1056	小千谷大沢線	小千谷市大字四ツ字大日沢309-13	柏崎市大字大沢字居村321-2	21055.9	7	82.1	0	0

道路種別 名称	路線 番号	路線名称	起点名称	終点名称	実延長	橋梁個数	橋梁延長	トンネル 個数	トンネル 延長
主要地方道	1057	栃尾守門線	長岡市中字下村42-1	魚沼市須原字宮前1605-1	17830.2	10	137.4	0	0
主要地方道	1058	小千谷大和線	小千谷市大字岩沢字村下89-2	南魚沼市一村尾1831-2	22554.9	17	249.5	1	379
主要地方道	1059	大和焼野線	南魚沼市市野江乙1507-1	十日町市大字中条字地獄沢戊2038-2	6764.7	1	6.3	1	1205
主要地方道	1060	住吉上館線	新発田市住吉町3丁目676	新発田市大字新屋敷字道下甲702-1	20166.5	22	548.7	0	0
主要地方道	1061	柿崎牧線	上越市柿崎区下小野1498-2	上越市牧区山口字下川原78-1	23656	14	219.3	0	0
主要地方道	1063	上越新井線	上越市加賀町3605-2	妙高市美守2丁目621番1	16666.5	16	471	0	0
主要地方道	1065	両津真野赤泊線	佐渡市湊字川方341-2	佐渡市徳和2334-5	38099.7	28	561.5	0	0
主要地方道	1067	村松田上線	五泉市中野橋576	田上町大字保明新田字曲途1200-1	11143.5	9	263.3	0	0
主要地方道	1068	燕分水線	三条市大字上須頃字前畑1999-2	燕市中島字小関向2177-5	13224.2	6	287.7	0	0
主要地方道	1069	長岡和島線	長岡市大島新町4丁目1-2	長岡市島崎字大武1873番3	15534	14	280	1	912
主要地方道	1070	小出守門線	魚沼市虫野字柵ノ入872-13	魚沼市渋川字上谷内1248	22293	19	537.7	1	238
主要地方道	1071	小千谷川口大和線	小千谷市大字小栗山字前田1683-1	南魚沼市浦佐78-1	35533.5	26	658.5	3	1406.5
主要地方道	1072	柏崎越路線	柏崎市大字北条字清水尻2893-3	長岡市大字朝日字蒲原1044-1	18815.5	8	150	0	0
主要地方道	1073	鯨波宮川線	柏崎市大字鯨波字向田乙1203-2	柏崎市大字宮川2284番地	30856.3	19	505.9	0	0
主要地方道	1074	十日町六日町線	十日町市卯2-1	南魚沼市六日町字八幡沖28-1	19175.4	11	128.7	0	0
主要地方道	1075	十日町川西線	十日町市子218	十日町市室島乙乙1097-1	10919.3	1	15	0	0
主要地方道	1076	十日町当間塩沢線	十日町市大字馬場乙1528-3	南魚沼市舞子1134	16620.2	12	416	2	3185
主要地方道	1077	上越頸城大潟線	上越市大字上野田字田苗944番1	上越市大潟区土底浜字蜘蛛ヶ池道西1804-	12653.4	9	229.8	0	0
主要地方道	1078	大潟高柳線	上越市大潟区潟町字浦新田729-14	柏崎市高柳町高尾字谷内尻441-1	43239.8	16	228.8	1	15.5
主要地方道	1080	松代天水島線	十日町市未記入	十日町市松之山天水島	8356	2	45.4	1	106
主要地方道	1081	佐渡縦貫線	佐渡市2654-2	佐渡市大橋1946-3	61206.2	34	538.6	1	243
主要地方道	1082	十日町塩沢線	十日町市大字川治字上原1734	南魚沼市塩沢字来清11-11	18220.2	11	193.3	0	0
主要地方道	1083	川口塩殿線	長岡市西川口未記入	小千谷市大字塩殿	3482.2	3	351.4	0	0
主要地方道	1084	堀之内インター線	魚沼市根小屋字清水ノ上5228番1	魚沼市根小屋字清水135番1	487.5	2	88.5	0	0
主要地方道	1085	上越高田インター線	上越市大字島田字白山2866-5	妙高市大字雪森字越前667-1	9688.5	15	214.6	0	0
主要地方道	1086	長岡インター線	長岡市南七日町89番3	長岡市新産1丁目1番8	1321.6	1	23.2	0	0
主要地方道	1087	名立谷浜インター線	上越市大字茶屋ヶ原未記入	上越市名立区名立小泊	2022.2	0	0	0	0
主要地方道	1088	能生インター線	糸魚川市字ホウタル町63-2	糸魚川市大字能生字新町7098-4	1168.9	0	0	0	0
主要地方道	1089	津川インター線	阿賀町津川字上ノ山1番13	阿賀町津川字古四王下1275番地9	524.5	0	0	0	0
主要地方道	1095	上越飯山線	上越市大字島田字諏訪田2531-1	上越市大字上関田字若菜4046-2	21942.7	7	177	0	0
主要地方道	1096	飯山妙高高原線	妙高市大字関川字下川原69-2(県境)	妙高市大字田口南315-4	404.5	0	0	0	0
主要地方道	1097	飯山斑尾新井線	妙高市大字樽本丙字八坊主1101-133	妙高市大字除戸字樋下328-4	24302.8	14	232.9	1	56.8
主要地方道	9009	長岡栃尾巻線(旧道)	加茂市	加茂市	2785.8	5	527.3	0	0
主要地方道	9023	柏崎高浜堀之内線(旧道)	長岡市	長岡市	889.3	0	0	0	0
主要地方道	9028	塩沢大和線(旧道)	南魚沼市姥島新田	南魚沼市浦佐	656.5	0	0	0	0
主要地方道	9039	妙高高原公園線(旧道)	妙高市			0	0	0	0
主要地方道	9048	長岡西山線(旧道)	長岡市白鳥町	長岡市	897.8	0	0	0	0
主要地方道	9049	小千谷十日町津南線(旧道)	津南町	津南町	4668.3	2	12.5	0	0
主要地方道	9055	新潟五泉間瀬線(旧道)	五泉市	五泉市南本町3丁目2436-2	1081.4	0	0	0	0

道路種別 名称	路線 番号	路線名称	起点名称	終点名称	実延長	橋梁個数	橋梁延長	トンネル 個数	トンネル 延長
主要地方道	9071	小千谷川口大和線（旧道）	魚沼市		160.8	0	0	0	0
主要地方道				* 路線数 79 (8)	1596918.6	1152	31641.5	83	44767.4
一般県道	1104	羽生田停車場線	田上町大字羽生田字根廻丙102-1	同郡同町大字同字根廻丙367-1	82.6	0	0	0	0
一般県道	1106	三条停車場四日町線	三条市南新保1098-3	三条市四日町1丁目379-5	310.3	0	0	0	0
一般県道	1107	帯織停車場大面線	三条市大字山王字三角2195-11	三条市大面字七作759	1523.4	0	0	0	0
一般県道	1108	見附停車場線	見附市本所2丁目47-2	見附市本所1丁目433-6	260.1	0	0	0	0
一般県道	1109	押切停車場線	長岡市池之島字東川原2020	長岡市大字灰島入組郷6136-4	2139.3	3	22.3	0	0
一般県道	1110	北長岡停車場線	長岡市城岡1丁目6	長岡市城岡1丁目394	264.9	0	0	0	0
一般県道	1111	南長岡停車場線	長岡市千歳1丁目一丁目23-1	長岡市高畑町字向表676-1	1865.2	2	267.8	0	0
一般県道	1112	来迎寺停車場神谷線	長岡市来迎寺字洪田2582-1	長岡市神谷字若宮1498-10	1704.2	3	232.7	0	0
一般県道	1114	越後広田停車場線	柏崎市旧広田567-第4	柏崎市大字大広田字島194	618	1	4.6	0	0
一般県道	1115	上路市振停車場線	糸魚川市大字上路字下道663-2	糸魚川市大字市振字間の口913	4016.6	4	143.1	0	0
一般県道	1116	安田停車場線	柏崎市大字安田字寺田1724-5	柏崎市大字安田字寺田1724-3	39.1	0	0	0	0
一般県道	1117	鯨波停車場線	柏崎市鯨波2丁目字向山乙1895-1	柏崎市鯨波2丁目字蛇島乙1849-1	124.4	0	0	0	0
一般県道	1118	米山停車場線	柏崎市米山町字岩崎302-1	柏崎市米山町字岩崎1325-1	117.5	0	0	0	0
一般県道	1119	柿崎停車場線	上越市柿崎区柿崎6187	中頸城郡柿崎町大字柿崎6310	194.9	0	0	0	0
一般県道	1120	潟町停車場線	上越市大潟区潟町538番1	上越市大潟区潟町249	533	0	0	0	0
一般県道	1121	東三条停車場線	三条市大字田島字松橋397	三条市西裏館1丁目	1926.9	0	0	0	0
一般県道	1122	黒井停車場線	上越市頸城区西福島一區字古城4の丁228	上越市大字黒井1949	1102.4	1	2.4	0	0
一般県道	1123	直江津停車場線	上越市中央1丁目394-4番地	上越市石橋1丁目1093番1	1788.9	3	53.5	0	0
一般県道	1124	余川塩沢停車場線	南魚沼市余川字柳枝1585番地8	南魚沼市塩沢字後ノ田1229-5	8784.8	5	33.6	0	0
一般県道	1125	新井停車場線	妙高市栄町439-8	妙高市栄町	226.1	0	0	0	0
一般県道	1126	長岡見附線	長岡市下々条町字鴻之巢2897-5	見附市南本町2丁目114-9	6599.6	3	172	0	0
一般県道	1127	新津茨曾根燕線	新潟市秋葉区古田字天神2801-3	燕市大字松橋27-1	3541.6	3	22.1	0	0
一般県道	1128	町屋越後堀之内停車場線	南魚沼市五箇字前島814-1	魚沼市堀之内字関下3874-3	8708.8	7	61.4	0	0
一般県道	1129	犀潟柿崎線	上越市大潟区犀潟字五番割606-3	上越市大字竹鼻字石川4-2	12585.7	3	110.9	0	0
一般県道	1130	中条五日町停車場線	十日町市大字中条丁	南魚沼市五日町字大田16-7	8261.3	5	61.9	0	0
一般県道	1131	六日町停車場線	南魚沼市六日町字北沖140-3	南魚沼市坂戸字道下356番1	580.4	2	180.8	0	0
一般県道	1132	塩沢停車場八竜新田線	南魚沼市塩沢字後ノ田1229-5	南魚沼市八竜新田字道上156-2	2147.6	3	159.6	0	0
一般県道	1133	五泉停車場線	五泉市駅前通1丁目775-2	五泉市本町1丁目4684	458.9	0	0	0	0
一般県道	1134	馬下停車場線	五泉市大字馬下字三百苺990番地4	五泉市大字馬下字宮ノ前572	452.7	0	0	0	0
一般県道	1135	五十島停車場線	阿賀町五十島字下村226-2	阿賀町あが野北字中瀬20	1319	2	443	0	0
一般県道	1136	三川停車場線	阿賀町川口字大割368-1	同郡同村大字白川字白崎469-1	74.4	0	0	0	0
一般県道	1137	天神林上条線	加茂市大字天神林字西屋敷2396-1	加茂市大字上条字新町3750	8562.1	3	27.8	0	0
一般県道	1138	栃尾田井線	長岡市栄町2丁目7番26号	長岡市百東町字村付1330-7	10303.4	9	81.7	1	857.5
一般県道	1141	白根黒崎線	新潟市南区上新田甲551-1	新潟市西区大野町3239-1	3152.9	2	7.1	0	0
一般県道	1142	岩船町停車場有明線	村上市小口川字中江向8-14	村上市有明字日の宮431番1	2946.4	3	199.9	0	0

道路種別 名称	路線 番号	路線名称	起点名称	終点名称	実延長	橋梁個数	橋梁延長	トンネル 個数	トンネル 延長
一般県道	1144	吉田停車場線	燕市吉田字旭町423	西蒲原郡吉田町大字吉田字上町5707	327.8	1	3	0	0
一般県道	1145	分水停車場線	燕市大武新田字西浦494-8	燕市地藏堂2072	406.8	0	0	0	0
一般県道	1146	岩船町停車場岩船線	村上市小口川字中江向8-14	村上市八日市字荒田438番2	859.1	1	38.1	0	0
一般県道	1147	西山停車場線	柏崎市西山町和田長詰349-9	刈羽郡西山町大字和田字長詰349-3	41.5	0	0	0	0
一般県道	1148	刈羽停車場線	刈羽村大字刈羽字小谷地884-1	刈羽村大字刈羽字宝2991-2	1112.1	0	0	0	0
一般県道	1149	荒浜停車場線	刈羽村大字正明寺字沢田572	刈羽郡刈羽村大字正明寺字沢田622	134.8	0	0	0	0
一般県道	1150	西中通停車場線	柏崎市大字山本字大門816-4	柏崎市大字山本字嶋谷900-1	94.8	0	0	0	0
一般県道	1151	東柏崎停車場線	柏崎市小倉町字古見野2486-6	柏崎市東本町1丁目396-1	1376.6	0	0	0	0
一般県道	1152	東柏崎停車場比角線	柏崎市比角1丁目字古見野2455-3	柏崎市大字田塚字七入の江874-1	1392.3	1	4.9	0	0
一般県道	1153	燕白根線	燕市大字燕字東郷4722-2	燕市	5643.7	0	0	0	0
一般県道	1154	糸魚川停車場線	糸魚川市大字大町216-3	糸魚川市大町2丁目166-1	298.3	0	0	0	0
一般県道	1155	橋立青海停車場線	糸魚川市大字橋立字マコシ1131	糸魚川市大字青海842-1	7956.6	9	404.6	0	0
一般県道	1156	頸城大野停車場線	糸魚川市大字大野字稲葉1750-2	糸魚川市大字大野字戸出1093-1	423.3	0	0	0	0
一般県道	1159	分水寺泊線	燕市国上68-26	長岡市寺泊野積字須走31	2664.6	1	6.8	0	0
一般県道	1160	弥彦停車場線	弥彦村大字弥彦1089	西蒲原郡弥彦村大字弥彦1043-31	105.7	1	3.7	0	0
一般県道	1161	燕停車場線	燕市大字燕字西郷2821-1	燕市大字燕字西郷3169	192	0	0	0	0
一般県道	1165	見附分水線	長岡市中之島字堀之内85-1	燕市五千石字堤下3649-1	9022.1	3	226.3	0	0
一般県道	1166	大荒戸越路線	長岡市大荒戸町字前田560-1	長岡市来迎寺白山2399	10437	7	164.1	0	0
一般県道	1169	寺泊与板線	長岡市寺泊字田尻615-9	長岡市与板町南中字屋敷付986-4	8481	0	0	0	0
一般県道	1170	与板関原線	長岡市与板町南中字下田1132番8	長岡市白鳥町字浦之腰402-3	7671.9	6	69.8	0	0
一般県道	1171	塚山小国線	長岡市塚野山字中村1	長岡市小国町原字中川原甲307番2	7349.2	5	90.2	0	0
一般県道	1173	中条乙線	胎内市野中字南大通端275-1	胎内市菅田字堤998-1	7571.8	12	460.9	0	0
一般県道	1174	角島鹿瀬線	阿賀町大牧字上下島163-6	阿賀町向鹿瀬字森ノ下1086-2	3877.7	0	0	0	0
一般県道	1175	関山停車場線	妙高市大字関山字林崎1169番1	妙高市大字関山字島田1550番1	593.9	0	0	0	0
一般県道	1176	妙法寺停車場線	長岡市村田字前田679-3	三島郡和島村大字村田字川久保540-3	79.4	0	0	0	0
一般県道	1177	岩沢停車場芋坂線	小千谷市大字岩沢字増沢1036-12	小千谷市真人町字原田乙915-5	1131.3	0	0	0	0
一般県道	1178	山ノ相川下条停車場線	長岡市田麦山	十日町市下条4丁目426	7932.5	3	33.1	0	0
一般県道	1179	魚沼中条停車場線	十日町市大字中条甲628-3	十日町市大字中条甲629-1	91.5	0	0	0	0
一般県道	1180	春日山停車場春日山城線	上越市大字木田82	上越市大字大豆字愛宕谷1518-1	3235.9	4	21.5	0	0
一般県道	1181	多田皆川金井線	佐渡市多田字下町220-2	佐渡市千種243-10	23946.2	12	288.9	2	1545.2
一般県道	1182	坂町停車場金屋線	村上市坂町字前島2490-2	村上市金屋字宮分2072-1	3171.4	3	154.8	0	0
一般県道	1183	鞍掛八木向線	三条市大字塩野渕字御所426	三条市大字長野字御淵上322-1	24376.4	14	476.9	0	0
一般県道	1184	三和新井線	上越市三和区末野新田940-1	妙高市下町90-1	19995.8	16	265.7	0	0
一般県道	1185	春日山城直江津線	上越市大字大豆字愛宕谷146-1	上越市五智2丁目64-子	2215.1	2	12.8	0	0
一般県道	1186	板倉直江津線	上越市板倉区田井字国分寺189-3	上越市大字春日新田字大工町4-1	11165.9	3	122.7	0	0
一般県道	1187	池の平妙高温泉線	妙高市大字関川2307-10	妙高市大字関川妙高字蟹沢854番地	2157.5	2	119.4	0	0
一般県道	1188	五泉安田線	五泉市三本木2丁目597番1	阿賀野市保田字上野林6202番2	7164.4	5	261.5	0	0

道路種別 名称	路線 番号	路線名称	起点名称	終点名称	実延長	橋梁個数	橋梁延長	トンネル 個数	トンネル 延長
一般県道	1189	阿仏坊新町線	佐渡市竹田693-1	佐渡市真野新町455-2	3227.1	2	12	0	0
一般県道	1190	阿仏坊竹田線	佐渡市竹田693-1	佐渡市竹田397-9	1280.2	0	0	0	0
一般県道	1192	久田小島谷線	出雲崎町大字久田字浜平533-1	長岡市小島谷字中ノ西2082-8	4086.7	3	63.5	0	0
一般県道	1193	出雲崎柿の木小島谷線	出雲崎町大字井鼻字川向495番7	長岡市小島谷字中ノ西2082-8	7744.5	5	93.7	0	0
一般県道	1194	辰巳中興線	佐渡市八幡2041-3番地	佐渡市中興字西沖2095番	3046.1	3	291.6	0	0
一般県道	1195	辰巳宮浦線	佐渡市八幡1897-1	佐渡市三宮4-1	2552.2	1	2.9	0	0
一般県道	1196	川口岩沢線	長岡市字前島2137-1	小千谷市大字岩沢字村下89-2	5465.1	2	8.9	0	0
一般県道	1197	向山越後川口停車場線	小千谷市大字川井字亀田3276-1	長岡市字清水田707-14	3200.3	2	58.7	0	0
一般県道	1198	青柳高田線	上越市清里区青柳字関町206-3	上越市幸町150番4	19509.9	13	515.7	0	0
一般県道	1199	横畑高田線	上越市大字横畑399-1	上越市本町4丁目111	19000.8	7	111.2	0	0
一般県道	1200	上正善寺高田線	上越市大字上正善寺字石原3376-1	上越市大字飯字稲泉2050番地1	6212.6	7	134.7	0	0
一般県道	1201	田屋戸野目線	上越市大字下吉野1287-2	上越市大字戸野目字三反田94番4	5918.9	7	93.4	0	0
一般県道	1202	米倉板山新発田線	新発田市大字大槻字一本木原4211-39	新発田市本町1丁目本町1丁目1番地	12984.5	17	259.1	0	0
一般県道	1203	網代浜新発田線	聖籠町大字網代浜1876	新発田市舟入町1丁目90番地1	7778.3	13	102.9	0	0
一般県道	1204	島見新発田線	聖籠町大字藤寄字杉谷内2123-1	聖籠町大字蓮野字大沼729-1	931.2	1	5.8	0	0
一般県道	1205	高根村上線	村上市高根字小山958-1	村上市久保多町5364番1	18303.3	13	507.2	0	0
一般県道	1207	大栗田村上線	村上市大字大栗田字栃木沢288	村上市大字仲間町字坂下590-4番地	15553.5	9	204.4	0	0
一般県道	1208	小揚猿沢線	村上市小揚字火打板545-1	村上市猿沢字下ヤチ679-6	9221.6	12	269.1	0	0
一般県道	1209	山ノ相川内ヶ巻停車場線	長岡市田麦山字相原窪3766-子	小千谷市大字川井字下三田原甲3223-5	6635.3	3	49.5	0	0
一般県道	1210	遅場見附線	三条市大字葎谷字坂田771-1	見附市細越2丁目178-3	16529.5	10	217	0	0
一般県道	1211	三仏生片貝線	小千谷市大字三仏生字金塚3571-1	小千谷市片貝町字平324-1	4806.9	2	39	0	0
一般県道	1212	大面保内線	三条市大面七六巻番地壱	三条市大字上保内字砂押甲747番地1	12562.5	9	185.1	0	0
一般県道	1213	下田見附線	三条市大字荻堀字川前828-4	見附市杉澤町字谷内林1565番1	5280.6	2	22.9	0	0
一般県道	1214	城内焼野線	南魚沼市大字山口字八海山国有林第169林	十日町市大字中条戊640-5	23071.1	15	388.7	0	0
一般県道	1215	荒浜中田線	柏崎市荒浜3丁目	柏崎市大字中田	5754.9	2	81.9	0	0
一般県道	1216	大瀧直江津線	上越市大字百間町字二番割310-4	上越市港町1丁目156-6	6455.8	1	12.8	0	0
一般県道	1217	二本木岡川新井線	上越市中郷区二本木字北野畔1593-1	妙高市東雲町152-1	10039.1	6	54.7	0	0
一般県道	1219	松代岡野町線	十日町市蓬平	柏崎市高柳町岡野町字向田4552-1	14150.5	0	0	0	0
一般県道	1221	上町屋釜沢糸魚川線	糸魚川市大字蒲池字江端264-子-1	糸魚川市押上1丁目793-2	19750.8	10	188.7	0	0
一般県道	1222	西中糸魚川線	糸魚川市大字中谷内字川原田1247番1	糸魚川市大字大和川字六反田1054-1	6454	13	494.2	0	0
一般県道	1223	石瀬吉田線	新潟市西蒲区石瀬1480	燕市吉田213-3	3515.3	4	55.9	0	0
一般県道	1224	地藏堂中島線	燕市地藏堂83	燕市中島字談議所238-2	711.8	0	0	0	0
一般県道	1225	川尻小谷糸魚川線	糸魚川市大字大久保字トドミネ406(県境)	糸魚川市大字根小屋松川江外386-1	8252.9	4	35.7	0	0
一般県道	1226	出戸村松線	加茂市大字下大谷字出戸956-1	五泉市安出字住吉9-2	11700.3	9	64.2	0	0
一般県道	1227	室谷津川線	阿賀町神谷丙字岩堂丙1372番地17	阿賀町津川字湊3461番	18380.7	11	822.1	1	153
一般県道	1228	柴倉津川線	阿賀町大字大倉字居島甲20	阿賀町津川字湊町3461	15423.6	5	174.8	0	0
一般県道	1229	菖蒲棚岡線	上越市大島区菖蒲字前沖207-1	上越市大島区菖蒲字フケ1494-1	5427.7	3	58.6	0	0

道路種別 名称	路線 番号	路線名称	起点名称	終点名称	実延長	橋梁個数	橋梁延長	トンネル 個数	トンネル 延長
一般県道	1230	滝之又堀之内線	魚沼市小平尾字荒田4511番8	魚沼市根小屋	13806	12	110.7	0	0
一般県道	1231	新関橋田村松線	新潟市秋葉区小口字村下823-1	五泉市村松甲1618	10435.4	8	234.7	0	0
一般県道	1232	浦佐小出線	南魚沼市五箇829-4	魚沼市中原220-2	6829.2	12	603.8	0	0
一般県道	1233	落合六日町線	南魚沼市清水瀬161林小班5	南魚沼市二日町字台ノ上62-7	20441.9	11	335.2	5	1101.2
一般県道	1234	桐沢麓五日町停車場線	南魚沼市桐沢字幅下186-1	南魚沼市五日町字大田16-15	6413.3	7	306.3	0	0
一般県道	1235	沢口塩沢線	南魚沼市長崎字一里3783-2	南魚沼市目来田字納味田93-1	9140.6	9	276.8	0	0
一般県道	1236	岩野塚山線	長岡市岩野字添1803	長岡市東谷字荒瀬島4956-1	7906.9	5	60	0	0
一般県道	1237	金井新穂線	佐渡市千種55-1	佐渡市上新穂1008番	2551.1	0	0	0	0
一般県道	1238	加用逆巻線	津南町大字上郷宮野原字西窪5383	津南町大字上郷宮野原51-3	3880.5	0	0	0	0
一般県道	1239	秋山郷森宮野原停車場線	津南町大字上郷宮野原5383	同郡同町大字上郷寺石戊473-3	166.8	0	0	0	0
一般県道	1240	上増田吉川線	上越市大字上増田79-3	上越市吉川区山方418-1	5218.1	2	6.9	0	0
一般県道	1241	川谷十町歩線	上越市吉川区川谷3892-1	上越市吉川区山口228	12330.2	8	129	0	0
一般県道	1242	七軒町見附線	長岡市七軒町字八町1962-2	見附市新町1丁目227-1	5499	2	379.2	0	0
一般県道	1243	月池松代線	十日町市浦田坂中7386-6	十日町市池尻字陸林155-2	6859.3	5	84.4	0	0
一般県道	1244	宮寄上加茂線	加茂市大字宮寄上字長瀬1238番地	加茂市大字下高柳字中川原488-1	5296.2	2	24.5	0	0
一般県道	1245	東飛山名立線	上越市名立区東飛山字大郷屋道下2334-	上越市名立区名立大町字川端町128番1	14260	20	215.3	0	0
一般県道	1246	西飛山能生線	糸魚川市大字西飛山字宮ノ前358-3	糸魚川市大字能生字新町7098-4	19070.7	17	457.8	0	0
一般県道	1248	山熊田府屋停車場線	村上市山熊田字屋敷添309-1	村上市府屋字西間瀬6-2	16578.2	20	498	0	0
一般県道	1249	北中府屋停車場線	村上市北中222番25	村上市府屋字西間瀬6-2	8281.5	13	187.1	0	0
一般県道	1250	月潟吉田線	新潟市南区大別當字水戸下27-1	燕市吉田3459	4020.7	9	57.4	0	0
一般県道	1251	加用今新田津南停車場線	津南町大字上郷宮野原5911	津南町大字外丸丁1484-1	11932.5	3	42.5	0	0
一般県道	1252	田代小国線	長岡市大積千本町字須田乙1005-9	長岡市小国町法坂字下川原900-1	18419.5	10	153.2	0	0
一般県道	1253	浦川原犀潟停車場線	上越市浦川原区飯室字上ダイ1935-2	上越市大潟区犀潟字五番割601-3	9985.3	5	44.5	0	0
一般県道	1254	上小沢上越妙高停車場線	妙高市大字上小沢字中4347-6	上越市大和2丁目182番14	14175.8	14	337.1	0	0
一般県道	1255	新関水原停車場線	阿賀野市分田字御判開2072-2	阿賀野市下条町2024-1	5074.6	5	76.6	0	0
一般県道	1256	分水栄線	燕市熊森字堤外7233-2	三条市大字帯織字甲号2339-1	8272.5	7	160.7	0	0
一般県道	1257	田屋青海川停車場線	柏崎市大字田屋字北田426	柏崎市大字青海川字上ノ原858-3	11021.5	7	79.8	0	0
一般県道	1258	長坂潟町停車場線	上越市吉川区道之下字塩水875-1	上越市大潟区潟町538-1	8822.3	2	6.2	0	0
一般県道	1259	小猿屋黒井停車場線	上越市大字小猿屋字東沢田829番地	上越市頸城区西福島字古城4ノ丁228-3	3324.4	0	0	0	0
一般県道	1260	三条八王寺線	三条市大字上須頃字中沢道上81番1	燕市大字八王寺字前畑906-2	2119	1	166	0	0
一般県道	1261	西野谷二本木停車場線	妙高市大字西野谷101-子	上越市大字橋本新田552-1	8214.3	4	113.8	0	0
一般県道	1262	大原関山停車場線	妙高市大字大原新田字三枚橋548-3	妙高市大字関山2134	2534.4	2	27.4	0	0
一般県道	1263	長岡七日市線	長岡市古正寺町字中割134-1	長岡市七日市字上前田1663-5	4587.5	6	99.5	0	0
一般県道	1264	豊栄天王線	新潟市北区葛塚1728	新発田市大字天王字五反割681-1	3857.3	8	50.7	0	0
一般県道	1265	下折立浦佐停車場線	魚沼市下折立字前田489-1	南魚沼市浦佐字中島595-3	21340.8	13	487.3	0	0
一般県道	1266	一村尾大崎線	南魚沼市一村尾字家酒町1651-1	南魚沼市大崎字次ノ上436-2	3559	5	285.6	0	0
一般県道	1267	石打停車場線	南魚沼市関字西裏123-4	字東町下944	328.9	0	0	0	0

道路種別 名称	路線 番号	路線名称	起点名称	終点名称	実延長	橋梁個数	橋梁延長	トンネル 個数	トンネル 延長
一般県道	1268	越後湯沢停車場岩原線	湯沢町大字湯沢字主水2422-5	湯沢町大字土樽字幅下731-1	5190.7	5	122.1	0	0
一般県道	1269	土口谷浜停車場線	上越市大字皆口あかるが45	上越市大字長浜字中ノ町140-1	9971.6	8	216.5	0	0
一般県道	1270	湯之河内梶屋敷停車場線	糸魚川市大字平字ソデカハラ5858-2	糸魚川市大字田伏字南番町366-2	14133.7	9	159.2	0	0
一般県道	1271	水原出湯線	阿賀野市中央町1丁目3677	阿賀野市出湯字4寸石856-2	7090.9	8	94.3	0	0
一般県道	1272	黒俣越後下関停車場線	胎内市黒俣字道端311-1	関川村大字下関8-7	11293.8	7	214.3	0	0
一般県道	1273	大栗田越後下関停車場線	村上市大字大栗田字高坂623	関川村大字下関8-7	16346.6	12	584.8	0	0
一般県道	1274	与板北野線	長岡市大字与板町字稻荷町5399-2	長岡市和島北野字五枚田295-7	5269.7	4	19.7	1	208.5
一般県道	1275	門出石黒線	柏崎市高柳町門出字中ノ坪3118番1	柏崎市高柳町石黒字アラ屋1758番1	4799.7	6	169.2	0	0
一般県道	1276	夏戸寺泊停車場線	長岡市寺泊夏戸字川西757-2	長岡市寺泊竹森字野付1065-4	2851.3	0	0	0	0
一般県道	1277	郷本桐原停車場線	長岡市寺泊郷本字上太97-1	長岡市寺泊五分一字迎坂2737-2	4988.4	3	78	0	0
一般県道	1278	牧横住線	上越市牧区棚広字水頭2527番2	上越市浦川原区横住字石原畑1564-1	12358.3	0	0	0	0
一般県道	1279	椎谷礼拝停車場線	柏崎市大字椎谷字上町1921-1	柏崎市西山町礼拝字前田388-3	1985.1	1	19.3	0	0
一般県道	1280	杉野沢黒姫停車場線	妙高市大字杉野沢字中村1815-1	妙高市大字杉野沢字西谷内2753-15(	1155.5	1	17.4	0	0
一般県道	1281	森町鹿峠線	三条市大字森町字下平1617	三条市大字高屋敷字下水押115-1	7242.4	5	143.5	0	0
一般県道	1282	佐渡空港線	佐渡市秋津1085	佐渡市長江1037-3	499.5	0	0	0	0
一般県道	1283	西片貝浦瀬線	長岡市西片貝町字上の山1185	長岡市浦瀬町字石の下576-2	4440.3	6	40.3	0	0
一般県道	1284	中深見越後田沢停車場線	津南町大字中深見丁中魚沼郡津南町大字中深	十日町市田中庚235番1	14399.9	9	232.4	0	0
一般県道	1285	姿土市停車場線	十日町市姿2288-6	十日町市大字新宮甲427	1356.7	2	189.1	0	0
一般県道	1286	岩船港線	村上市岩船港町岩船港町3144番18	村上市上助淵字谷地1811	5485	1	74.5	0	0
一般県道	1287	羽茂港村山線	佐渡市大橋1617	佐渡市村山568	3879.6	2	59.7	0	0
一般県道	1288	勝木停車場線	村上市勝木字宮ノ下1331-1	同郡同町大字勝木字ヤヅマ891-1	317.2	0	0	0	0
一般県道	1289	坂町停車場線	村上市坂町字前島2490-2	村上市坂町字笹谷3502番1	1645.1	1	16	0	0
一般県道	1291	関口早稲田線	村上市関口字中道723-2	村上市早稲田字前村56-2	925	4	80.8	0	0
一般県道	1292	金塚停車場線	新発田市下小中山347-2	新発田市貝塚1番地	1034.9	0	0	0	0
一般県道	1293	金塚停車場竹島線	新発田市下小中山347-2	胎内市竹島字築地原103-5	3820.4	4	88.9	0	0
一般県道	1294	塩谷福田線	村上市塩谷字宮町1202	村上市福田字八日市475-3	979.6	0	0	0	0
一般県道	1295	下戸倉五泉線	五泉市下戸倉字原429-2	五泉市大字能代字家ノ前268番1	5015.5	4	39.3	0	0
一般県道	1297	矢作長崎線	弥彦村大字矢作字半反田584-1	弥彦村大字麓字四石2493	3411.4	3	25	0	0
一般県道	1298	押廻加治線	新発田市押廻60-1	新発田市大字下中417-1	2259.3	2	20.6	0	0
一般県道	1299	栃尾又上折立線	魚沼市上折立字栃尾又55-子	魚沼市上折立字ヘツリ530-1	1992.3	0	0	0	0
一般県道	1300	月岡停車場月岡線	新発田市大字本田字雁堀丁1475番7	新発田市大字上中山字見城道下甲2356-	5054.4	3	56.8	0	0
一般県道	1301	柳島信濃坂線	上越市牧区柳島字藪田391-1	上越市安塚区信濃坂字石拂523-7	14826.8	6	77.5	0	0
一般県道	1303	水原停車場線	阿賀野市下条2088-1	阿賀野市中央町2丁目9-38番地	1017.3	2	13.1	0	0
一般県道	1304	真野新町線	佐渡市真野451-1	佐渡市真野新町455-2	1455.4	1	12	0	0
一般県道	1305	妙照寺佐和田線	佐渡市市野沢18-14	佐渡市中原655-1	3489.3	1	28.3	0	0
一般県道	1306	市野沢中興線	佐渡市市野沢335-1	佐渡市千種65-7	6543.9	8	89.1	0	0
一般県道	1307	湯沢上関線	関川村大字湯沢695-2	関川村大字上関359-1	1279.7	2	324.6	0	0

道路種別 名称	路線 番号	路線名称	起点名称	終点名称	実延長	橋梁個数	橋梁延長	トンネル 個数	トンネル 延長
一般県道	1308	高瀬上関線	関川村大字湯沢1584-2	関川村大字上関359-1	886	0	0	0	0
一般県道	1310	荒沢塩野町線	村上市荒沢字西山下312番地	村上市塩野町字江向297番地7	3241.1	2	31.9	0	0
一般県道	1312	豊浦笹岡線	新発田市大字乙次字東村中281-2	新発田市	3569.7	4	15.9	0	0
一般県道	1313	上下浜停車場線	上越市柿崎区上下浜字仲山576-7	中頸城郡柿崎町大字上下浜字仲山525	293.9	0	0	0	0
一般県道	1314	笹口浜中条線	胎内市笹口浜字狐山1730番地	胎内市本郷町514-1	5106.2	1	16.4	0	0
一般県道	1315	馬下論瀬線	五泉市大字馬下字稲場645番地1	五泉市大字論瀬五泉市論瀬5900番地2	5472.8	2	9.7	0	0
一般県道	1316	柏崎港線	柏崎市番神1丁目字川尻126-3	柏崎市新橋字東82-6	1883	3	89.4	0	0
一般県道	1317	上塩栃尾線	長岡市上塩字下夕原1133-1	長岡市平字薬師641-1	7839.3	4	55.3	0	0
一般県道	1319	赤玉両津港線	佐渡市赤玉字長面330	佐渡市夷216-1	14187.8	2	28.2	0	0
一般県道	1321	釜谷内浦線	粟島浦村大字大平929-1	粟島浦村大字日の見山1513-1	5967.6	3	10.1	0	0
一般県道	1322	鹿瀬日出谷線	阿賀町鹿瀬字石平9014番地1	阿賀町日出谷当麻字志津乙1224番1	9557.4	2	176.6	0	0
一般県道	1326	小白倉木落線	十日町市小白倉卯21-1	十日町市木落536	8097	2	20.5	0	0
一般県道	1327	十日町停車場線	十日町市丑279-3	十日町市寅甲35-1	389.6	0	0	0	0
一般県道	1328	三ツ又小出線	魚沼市三ツ又字川ナガ沢268-5	魚沼市小出島字本町555	12580	6	91.3	0	0
一般県道	1329	五頭連峰公園線	阿賀野市出湯584-1	阿賀野市出湯797-子	448.6	0	0	0	0
一般県道	1331	三条下田線	三条市本町1丁目470-2	三条市大字高屋数字下水押97番1	8560.1	5	80.6	0	0
一般県道	1332	湯之谷越後広瀬停車場線	魚沼市大字吉田字十二田159-2	魚沼市並柳1538	1554.4	2	87.3	0	0
一般県道	1333	中山竜光堀之内線	長岡市中山字谷内948-1	魚沼市下島字後田972-子	4777.3	3	254	0	0
一般県道	1334	当間土市停車場線	十日町市大字新宮甲字大谷内甲2107番	十日町市大字伊達甲176-1	6821.5	2	65.5	0	0
一般県道	1335	滝谷上赤谷線	新発田市大字滝谷字滝谷山国有林野88林班	新発田市大字上赤谷字寺山5659-1	8416.5	5	103.8	0	0
一般県道	1336	出雲崎石地線	出雲崎町大字小木番場243-2	柏崎市西山町石地飯森217番地3	4839.9	3	62.2	1	154
一般県道	1337	坂井猪子場新田線	見附市坂井町字三十三川貳壱八七番地貳	三条市大字猪子場新田字小割1462-1	7290.5	5	14.4	0	0
一般県道	1338	原之町上下浜停車場線	上越市吉川区原之町上町2039-1	上越市柿崎区上下浜字仲作576-7	5060.2	3	67.5	0	0
一般県道	1339	小栗山川口線	小千谷市大字小栗山字呼坂1559-1	長岡市牛ヶ島字貝之沢400-7	5464	2	19.7	1	292
一般県道	1340	十日町千手線	十日町市宇字都宮83番地	十日町市中屋敷11番1	3333.4	3	490	0	0
一般県道	1341	大沢小国小千谷線	柏崎市大字大沢字イラ平801番18	小千谷市大字四ツ子字石田9-1	15180.9	3	83.8	0	0
一般県道	1342	田沢水沢線	十日町市田沢字筋辰辰705番地1	十日町市大字馬場甲甲590-3	8917	2	30.1	0	0
一般県道	1343	下長橋上館線	胎内市長橋字笹ヶ崎下108-1	新発田市大字下中字川前189番地5	8144.5	11	71.5	0	0
一般県道	1344	坂本新田新井線	上越市中郷区坂本字北ノ原72-1	妙高市大字小出雲字堀之内1860	4039.4	1	3	0	0
一般県道	1345	細野魚沼田中停車場線	魚沼市細野字家ノ浦629	魚沼市田中字道門648	1194.1	1	103.1	0	0
一般県道	1346	親柄大白川停車場線	魚沼市親柄字水押104-1	魚沼市	24596.2	16	458.2	0	0
一般県道	1347	二分析尾線	魚沼市高倉字日影3495-1	長岡市大川戸字下平98-3	18149.8	9	206.1	0	0
一般県道	1348	菖蒲高原線	上越市大島区菖蒲字入道2963-1	上越市大島区菖蒲字仲沖961番1	5103.3	1	18	0	0
一般県道	1349	鶴岡村上線	村上市三面字トロマタ176林班イ小班	村上市上片町610	49395	21	728.8	2	380.2
一般県道	1350	松代松之山線	十日町市松代池田3374-17	十日町市松之山坂下字一枚田174番甲	7476.8	4	112.7	0	0
一般県道	1351	神立湯沢線	湯沢町大字神立字七谷切3621-1	湯沢町大字湯沢字湯之沢28-1	4569.6	7	115.4	0	0
一般県道	1353	咲花温泉線	五泉市大字佐取6388-2	五泉市大字馬下6-2	2597.6	5	29.3	0	0

道路種別 名称	路線 番号	路線名称	起点名称	終点名称	実延長	橋梁個数	橋梁延長	トンネル 個数	トンネル 延長
一般県道	1354	黒倉野中線	阿賀町七名字黒倉乙2817番1	阿賀町両郷甲字谷地裏乙764番1	13442.6	9	54.9	1	20.4
一般県道	1355	仙見守門公園線	三条市大字笠堀162-8	三条市大字笠堀字水尻764-4	1701.5	0	0	0	0
一般県道	1356	半蔵金入広瀬停車場線	長岡市半蔵金字田代5078-1	魚沼市大柄山字新田道下141-5	12021.4	3	45.8	0	0
一般県道	1357	千谷沢小千谷線	長岡市小国町七日町字中川原2677-1	小千谷市大字平沢新田字荒田621-1	9733.7	4	29.3	0	0
一般県道	1358	天水島東川線	十日町市松之山天水島字池ノ峰510番地1	十日町市松之山東川字和田281	5409.9	1	13.7	0	0
一般県道	1359	上牧棚広線	上越市牧区上牧字大柳651番地2	上越市牧区倉下字居平1738番地5	2412.9	2	44.5	0	0
一般県道	1360	関山中郷線	妙高市大字関山字山口5038番1	上越市中郷区二本木字大沼2199番1	5468.3	2	33	0	0
一般県道	1361	万条新田越後中里停車場線	南魚沼市万条新田字屋敷添90-1	湯沢町大字土樽5078-4	14062	10	141.8	0	0
一般県道	1362	後谷黒田上越妙高停車場線	上越市大字後谷字久保田594-6	上越市大和2丁目182番地14	7711.8	7	65.2	0	0
一般県道	1363	市野江浦佐線	南魚沼市浦佐字水島2051-4	南魚沼市浦佐字水口17-3	1016.6	4	19.1	0	0
一般県道	1364	一村尾六日町線	南魚沼市一村尾字家酒町1800	南魚沼市八幡101-1	8886.1	11	128.6	0	0
一般県道	1365	仲田塩沢線	南魚沼市六日町字仲田992	南魚沼市塩沢字来清11-11	2644	0	0	0	0
一般県道	1366	両善寺西野谷新田線	妙高市大字両善寺字堰上1861番2	妙高市大字西野谷新田字清水出46番地1	1934.4	2	20.2	0	0
一般県道	1368	青海水崎線	糸魚川市大字須沢2118番地	糸魚川市大字頭山1294番1	973.1	0	0	0	0
一般県道	1369	黒部柏崎線	柏崎市西山町黒部39番地3	柏崎市鯨波1丁目字鴨ククリ乙1509-1	10902.1	8	208.2	0	0
一般県道	1370	滝谷三和線	長岡市滝谷町503-3	長岡市三和1丁目495	6370.2	6	274	0	0
一般県道	1371	堀之内小出線	魚沼市堀之内字品袋96番地3	魚沼市干溝字針山2103-1	4635.9	8	104.1	0	0
一般県道	1372	五箇小出線	南魚沼市五箇字中島3997	魚沼市四日町字野地1637-2	5720.6	2	21.8	0	0
一般県道	1373	向山西山停車場線	柏崎市西山町浜忠1-乙	柏崎市西山町西山352番地	2932.7	2	31.2	1	685
一般県道	1374	五千石巻新潟線	燕市地藏堂字本町2283	燕市	10673.2	4	46.5	0	0
一般県道	1375	平岩停車場蒲原線	糸魚川市大字大所字白馬町834-14	糸魚川市大字大所字牧山989-603	4539.6	1	9.6	0	0
一般県道	1376	名木山浦川原線	上越市吉川区名木山字壱板田360	上越市浦川原区小谷島字万場20-2	4869.9	1	17.5	0	0
一般県道	1378	大口与板線	長岡市大口字江東2521-3	長岡市与板町本与板字四百刈3965-3	6984.3	4	30.8	0	0
一般県道	1381	金井畑野線	佐渡市千種243-10	佐渡市寺田甲721番地3	2838.3	1	105	0	0
一般県道	1383	佐渡山巻線	燕市佐渡山字池流3091	燕市	2198	4	26.9	0	0
一般県道	1384	羽黒燕線	新潟市西蒲区羽黒字西2499	燕市大字中川字脇田132-2	2662.8	2	11	0	0
一般県道	1385	浅草山大白川停車場線	魚沼市大白川字浅草山国有林16林班わ	魚沼市大白川字末沢32-4	9619.5	9	412.4	1	597.2
一般県道	1387	吉水大和線	魚沼市吉水字一ノ坪319-8	南魚沼市五箇字前島814-1	8136	8	63	0	0
一般県道	1388	西枯木又堀之内線	十日町市大字中条丁字屋敷田丁313-2	魚沼市明神字日影平2565-1	9320.8	4	40.9	0	0
一般県道	1389	清津公園線	十日町市倉俣突2131	十日町市田沢字かや平申84-2	1841.2	1	40	1	179
一般県道	1390	加治停車場上館線	新発田市大字下中字屋敷居292-1	新発田市大字上館字道下15番4	740.8	0	0	0	0
一般県道	1391	佐々木停車場線	新発田市大字上中沢字内舟橋458-1	新発田市大字佐々木字轟3464	240	0	0	0	0
一般県道	1392	鳥穴日渡線	新発田市大字鳥穴字秣場808-4番地	新発田市大字日渡107	4867.4	5	41.6	0	0
一般県道	1393	礼拝長岡線	柏崎市西山町礼拝字石地免455-1	長岡市大積田代町字前田138-乙	12435.7	9	88.8	1	1081.4
一般県道	1396	関赤倉線	妙高市大字関山字神奈山6115	妙高市大字赤倉字郷田切585-73	3552.2	1	48	0	0
一般県道	1397	上山山田辺里線	村上市大字上山田字稲葉324	村上市大字山辺里字大田235-3	6619.5	2	15	0	0
一般県道	1399	杉野沢二俣線	妙高市大字杉野沢字中村1791-1	妙高市大字二俣字西熊堂666-1	8192.9	1	66	0	0

道路種別 名称	路線 番号	路線名称	起点名称	終点名称	実延長	橋梁個数	橋梁延長	トンネル 個数	トンネル 延長
一般県道	1402	樽ヶ橋長政線	胎内市下館字山口1797-25	胎内市	7662.3	3	59.5	0	0
一般県道	1403	五泉停車場石曾根線	五泉市駅前1丁目836-6	五泉市石曾根6026-2	4777.9	7	19.8	0	0
一般県道	1404	中名沢刈羽線	五泉市中名沢字下ノ坪1189番1	五泉市刈羽字中丸276番3	3330.1	0	0	0	0
一般県道	1405	国上公園線	燕市国上字要害1403-3	燕市国上字山ノ脇68-2	2084.7	0	0	0	0
一般県道	1407	貫木穴沢線	魚沼市高倉字貫木沢1627-3	魚沼市穴沢字木ノ下1494-2	9302.1	5	85.9	0	0
一般県道	1408	佐善国上線	燕市佐善3061-2	燕市国上5977	4017.8	5	35.5	0	0
一般県道	1409	牛ヶ首笹岡線	三条市大字牛ヶ首字笹畑251-4	三条市大字笹岡2211-1	3517.5	2	126.8	0	0
一般県道	1410	町軽井上桐線	長岡市寺泊町軽井上屋敷1697-1	長岡市上桐字天ヶ谷162-2	4913.2	2	16.1	0	0
一般県道	1411	山谷片貝線	小千谷市大字山谷字源藤六1579-1	小千谷市片貝町字笹原6159番地	3898.6	1	7.2	0	0
一般県道	1412	飯山新井線	妙高市大字長沢字松倉山4629-6	妙高市大字猿橋字初坂981-1番地	8984.2	8	81.3	1	23.4
一般県道	1413	大崩岩山線	小千谷市大字岩沢字大崩7376-4	小千谷市大字岩沢字上島2914-2	5864.2	2	52.2	0	0
一般県道	1415	茂沢竜光線	魚沼市茂沢字家ノ上176-3	魚沼市竜光字芋川口861-4	4914.8	1	18	1	490
一般県道	1416	原田川線	魚沼市原居平600番1	魚沼市田川字鳥井川308-2	3814.2	2	39.7	0	0
一般県道	1417	米沢今泉線	魚沼市米沢字堰場351-2	魚沼市今泉字前田1460番地2	3166.6	1	10	0	0
一般県道	1418	大石吉水線	魚沼市四日町字四日町269-11	魚沼市堀之内字春日平742-4	2755.5	3	24.9	0	0
一般県道	1419	穴沢大栃山線	魚沼市穴沢字木之目坂580-39	魚沼市	2612	2	92.5	0	0
一般県道	1421	天納川口線	長岡市相川字天納1227-15	長岡市字大島1823-3	3502.1	1	5.5	0	0
一般県道	1424	野田高柳線	柏崎市大字野田字北越1637-5	柏崎市高柳町岡田字大坪630-1	10782	2	28.5	0	0
一般県道	1425	高尾田島線	上越市牧区高尾字反保886	上越市牧区田島字馬背570-1	4396.1	0	0	0	0
一般県道	1426	石黒松代線	柏崎市高柳町石黒字居谷4601番1	十日町市松代字下町3644番1	7961.8	1	19.3	0	0
一般県道	1427	五十子平真田線	十日町市松之山橋詰字宮下258-1	十日町市大字真田丙979番3	12409.6	1	25.9	0	0
一般県道	1428	西野谷新田新井線	妙高市大字西野谷新田字菖蒲田104-6	妙高市東雲町316-9	6698.7	2	50.5	0	0
一般県道	1431	仙納徳合線	糸魚川市大字仙納字久保下1910-2	糸魚川市大字徳合字尻タレ7448	4265.6	2	13.4	0	0
一般県道	1432	静平西三川線	佐渡市豊田字出戸1937-10	佐渡市西三川落し坂1872-2	10691.5	9	78.4	0	0
一般県道	1433	東長鳥五十土線	柏崎市大字東長鳥甲字入田102	柏崎市	5385	0	0	0	0
一般県道	1434	大月六日町線	南魚沼市大月字源ヶ下1289-1	南魚沼市六日町字屋敷1799-10	2586.8	5	81.3	0	0
一般県道	1435	矢津猿和田(停)線	五泉市矢津字川下568	五泉市猿和田字留浦1128	7269.3	8	223.8	0	0
一般県道	1436	猿和田五泉線	五泉市猿和田字上島49-1	五泉市本町1丁目4684-1	4897.8	8	301.8	0	0
一般県道	1437	別所南田中線	五泉市別所字大茂1711-2	五泉市南田中中原444	4085.7	3	40.9	0	0
一般県道	1440	麓野積線	弥彦村大字麓野積雨場3013-1	長岡市寺泊野積2666-1	4131.3	3	10	0	0
一般県道	1441	入塩川上榎出線	長岡市入塩川字大ブナ801-2	長岡市上榎出字広手1518-6	3434.4	2	27.2	0	0
一般県道	1442	杉沢上榎出線	見附市杉澤町字谷内杯1562-1	長岡市上榎出字東沖ノ原1782-4	6244.8	5	311.3	0	0
一般県道	1443	阿弥陀瀬上条線	長岡市阿弥陀瀬字前田4-1	長岡市三島上条字五庵1680-1	6246.5	3	13.8	0	0
一般県道	1444	中永宮本線	長岡市中永字附ノ耕地69-3	長岡市宮本町3丁目字岩野甲2606-7	7262.9	6	86.6	0	0
一般県道	1445	法末真人線	長岡市小国町法末字沢田858-3	小千谷市真人町字下毛島丙2015-12	6376.8	0	0	0	0
一般県道	1448	赤土並柳線	魚沼市赤土字両道262	魚沼市並柳5-2	3402.8	2	70.6	0	0
一般県道	1449	松川須原線	魚沼市松川字居平4-4	魚沼市須原字五百なし2948-2	878	1	95.6	0	0

道路種別 名称	路線 番号	路線名称	起点名称	終点名称	実延長	橋梁個数	橋梁延長	トンネル 個数	トンネル 延長
一般県道	1451	石打停車場塩沢線	南魚沼市関字西裏115番5	南魚沼市塩沢字来清11-11	8440.2	9	51.9	0	0
一般県道	1454	中尾水込線	糸魚川市大字木浦字中尾18600-1	糸魚川市大字木浦字水込717-1	3036.7	5	63.4	0	0
一般県道	1455	上小沢北条線	妙高市大字上小沢字中4349-1	妙高市大字吉木字耕田519-2	10694.2	6	39.5	0	0
一般県道	1456	大崎小泊線	佐渡市大崎1577-3	佐渡市小泊1042-2	4068.1	0	0	0	0
一般県道	1457	向原越後中里停車場線	湯沢町大字土樽字向原3064-42	湯沢町大字土樽字関下5084	4037	3	32.2	0	0
一般県道	1458	下倉小出線	魚沼市下倉字滝沢口8-1	魚沼市小出島字浦ノ島254番地11	1509.7	1	139.4	0	0
一般県道	1459	桜町小池線	燕市大字袖木字善九郎2633-1	燕市大字小池字稲場付10-1	5762.3	9	35.5	0	0
一般県道	1461	中条田川線	十日町市大字中条己2784-1	十日町市辰甲849-1	5305.3	3	37.5	0	0
一般県道	1462	湯沢温泉線	湯沢町大字湯沢字熊野2261-2	湯沢町大字湯沢字西山3265番地1	2906.9	5	83.2	2	181.6
一般県道	1463	白雲台乙和池相川線	佐渡市中興字と子山3534-2	佐渡市相川大間町35	14467.8	1	3.5	0	0
一般県道	1467	宮本大島線	長岡市宮本東方町字入用田758	長岡市大島新町4丁目	4183.8	5	34.7	0	0
一般県道	1468	大潟上越線	上越市大潟区犀潟字五番割602-13	上越市大字虫生岩戸字踊浜503-1	10753.5	5	321.7	0	0
一般県道	1469	北五泉停車場線	五泉市北五泉駅前909-1	五泉市大川前1048-8	558.8	0	0	0	0
一般県道	1470	大室水原線	阿賀野市大室字村杉4581-2	阿賀野市金田町805-1	6731.7	6	59.5	0	0
一般県道	1471	鹿熊中浦線	三条市大字鹿熊279-1	三条市大字中浦1209-1	3153.5	2	24.8	0	0
一般県道	1472	村松長倉線	長岡市村松町字諏訪免2306-3	長岡市長倉町字笹塚162-6	5795.5	5	33	0	0
一般県道	1473	槇下南中線	長岡市堤町6番26号	長岡市与板町南中字屋敷付970-5	7227.1	6	150	0	0
一般県道	1474	竹沢塩谷線	長岡市山古志竹沢字東谷385番地	小千谷市大字塩谷字十二ノ沢1710-1	5458.4	1	37	0	0
一般県道	1475	水尻家ノ前線	小千谷市真人町字水尻己1584-3	小千谷市真人町字家ノ前甲385	4685.4	3	15	0	0
一般県道	1476	西中野俣小平尾線	長岡市西中野俣字老松442-2	魚沼市小平尾字白椏4026-1	12079.3	0	0	0	0
一般県道	1477	荒谷竜光線	長岡市荒谷字上ノ山554-2	魚沼市竜光字谷内389-5	9321.6	0	0	0	0
一般県道	1478	平石西ノ裏線	南魚沼市余川字野際2412-3	南魚沼市六日町字西裏357-3	3386.2	2	6.9	1	54
一般県道	1479	岡新堀新田線	南魚沼市岡外七子63-7	南魚沼市新堀新田字屋敷添176-1	4548.4	1	3	0	0
一般県道	1480	山中上野線	柏崎市高柳町山中字ヨリバ856	十日町市上野甲2972	11778.7	2	48.2	1	88
一般県道	1481	新宮二ツ屋線	十日町市大字新宮甲1997番地4	十日町市大字伊達己字坂野島己66番2	3900	0	0	0	0
一般県道	1482	秋成下船渡線	津南町大字秋成11336	津南町大字下船渡甲4198	9067	2	28.7	0	0
一般県道	1483	山之坊大峰小滝線	糸魚川市大字山之坊字牛巻2685-3	糸魚川市大字小滝字バンバ山10583-2	10731.7	6	99.4	0	0
一般県道	1484	下出越線	糸魚川市大字下出字尻也580-1	糸魚川市大字越字滝沢190-9	2340.3	2	32	0	0
一般県道	1485	東谷内溝尾線	糸魚川市大字東谷内字大田646	糸魚川市大字溝尾字堂ノ下772-5	3662.8	4	113.9	0	0
一般県道	1486	姫川港青海線	糸魚川市大字寺島字浜の新田1032	糸魚川市大字青海90-1	4244	9	464.3	0	0
一般県道	1487	姫川港線	糸魚川市寺島1丁目字ボウシ作773-2	糸魚川市大字寺島字一ツ屋1658-10	497.6	0	0	0	0
一般県道	1488	三ツ屋中央線	上越市三ツ屋町85-1	上越市中央1丁目149	1947.9	3	283.1	0	0
一般県道	1492	鷹ノ巣公園線	関川村大字大内淵字鷹ノ巣22-4	関川村大字檜木新田32-1	618.6	1	4.5	0	0
一般県道	1493	荒川中条線	村上市切田字北田320-1	胎内市羽黒字川原1858-2	3863.7	2	203.2	0	0
一般県道	1494	熱田坂大長谷線	胎内市熱田坂字長崎野881-135	胎内市大長谷字馬ノ瀬110-7	6029.7	6	210.5	0	0
一般県道	1496	二枚田狐窪線	阿賀町豊実字二枚田丁1910	阿賀町豊実字添方乙1062-1	5481.7	4	57.5	0	0
一般県道	1497	加茂停車場線	加茂市駅前1218-13	加茂市陣ヶ峰3372番10	1506	3	82.3	0	0

道路種別 名称	路線 番号	路線名称	起点名称	終点名称	実延長	橋梁個数	橋梁延長	トンネル 個数	トンネル 延長
一般県道	1498	長岡中之島見附線	長岡市十日町狐1695	見附市坂井町字三十刈巻九四貳番地貳	16856	14	380.1	0	0
一般県道	1499	山田中淵線	長岡市山田1丁目161	長岡市三俵野町46-1	11074.7	6	126.6	0	0
一般県道	1500	黒又山大柄山線	魚沼市大柄山字黒又山国有林44林班に小班	魚沼市大柄山字薬師平483-10	15843.1	4	112.1	1	33.8
一般県道	1501	江口今泉線	魚沼市江口字葦和1478	魚沼市今泉字橋場ノ上827	2876	2	32.4	0	0
一般県道	1502	大桑原芋赤線	南魚沼市大桑原438	南魚沼市芋赤314-1番地	5433.7	6	56.1	0	0
一般県道	1503	坊金虫川線	上越市安塚区坊金芹原3975	上越市蒲川原区虫川字フケ2013-1	4240.5	2	17.9	0	0
一般県道	1504	信濃斑尾高原線	妙高市大字樽本字東平丙1039番地の67	妙高市大字樽本	259.6	0	0	0	0
一般県道	1505	入ノ平白馬線	糸魚川市大字大所字入の平796-6	糸魚川市大字大所字牧山989-20	5744.7	2	52	0	0
一般県道	1506	岩沢中条線	小千谷市大字岩沢字池之平6333-子	十日町市大字中条乙79-4	9663.6	0	0	0	0
一般県道	1507	薦川中原線	村上市大字川字中畑60	村上市中原字高見2400-1	6338.9	2	28	0	0
一般県道	1508	荒井浜黒川線	胎内市	胎内市黒川字上町128-2	6730.2	6	30.1	0	0
一般県道	1509	五頭公園畑江線	阿賀野市勝屋字大荒川山国有林116林班わ	阿賀野市畑江227-2	2696.1	2	22.9	0	0
一般県道	1511	牧上野線	五泉市牧字平2837	五泉市上野字宮ノ前甲399	3188.7	3	39.1	0	0
一般県道	1512	西津川線	阿賀町西字与惣右エ門後3328	阿賀町津川字小野戸3122-14	2564.2	3	27.4	0	0
一般県道	1513	中ノ沢内川線	阿賀町中ノ沢1147番地	阿賀町五十沢511	5430	1	32.7	0	0
一般県道	1514	水沢新田種芋原線	魚沼市水沢字山下33番地1	長岡市山古志種芋原字中野3882-乙	8912.2	5	43.6	0	0
一般県道	1515	濁沢種芋原線	長岡市濁沢町字榎493	長岡市山古志種芋原字中野4310	8391.9	3	54.7	0	0
一般県道	1516	千足呼坂線	小千谷市大字小栗山字千足3617	小千谷市大字小栗山字呼坂1552-4	2206.5	0	0	0	0
一般県道	1517	池ヶ原塩殿線	小千谷市大字池ヶ原字小川798-1	小千谷市大字塩殿字大田甲2731番1	3744.9	0	0	0	0
一般県道	1519	南荷頃ヒ生線	小千谷市大字南荷頃字蘭木1478-1	小千谷市大字生字山道甲86-2	5958.4	6	44.5	0	0
一般県道	1520	法坂姉木線	長岡市小国町法坂字下川原935	小千谷市大字東吉谷字大柳甲5	8940.3	5	49.9	0	0
一般県道	1521	欠ノ上五日町線	南魚沼市欠之上字下道下392番1	南魚沼市五日町字西浦777	3993.8	2	7.6	0	0
一般県道	1522	野田西本線	柏崎市大字野田字廻り谷7116-1	柏崎市西本町1丁目522-3	11006	4	46.9	0	0
一般県道	1523	中ノ俣下綱子線	上越市大字中ノ俣字トウトク525-1	上越市大字下綱子字外川原29-1	5736.1	3	53.5	0	0
一般県道	1524	黒岩下小野線	上越市柿崎区黒岩字沢東1227-2	上越市吉川区下深沢字乱馬越1498-子	11672	4	39.4	0	0
一般県道	1525	親不知外波線	糸魚川市大字歌字川向928-1	糸魚川市大字外波字外波902-7	1743.8	6	141.4	0	0
一般県道	1526	蒲池西山線	糸魚川市大字蒲池字西川原263-3	糸魚川市大字西山字サルハラ川原274-7	7145.2	2	18.6	0	0
一般県道	1528	真田高島線	十日町市大字真田丙丙2079-1	十日町市大字高島	5457.5	1	100	1	183
一般県道	1529	瀬波温泉線	村上市瀬波温泉2丁目545番	村上市瀬波上町378番	2362.1	0	0	0	0
一般県道	1530	村上停車場線	村上市田端町3752-31	村上市片町784	2948.8	2	5.5	0	0
一般県道	1531	村上神林線	村上市上町2134番1	村上市上助測字谷地1811番1	1470.1	0	0	0	0
一般県道	1532	虫野小出停車場線	魚沼市虫野字川島1455-1	魚沼市四日町字郷ノ瀬1315-2	3076.7	5	356.9	0	0
一般県道	1534	春日山停車場線	上越市大字木田字池田1270-1	上越市大字木田字番匠825-4	614	1	5.4	0	0
一般県道	1535	八幡新田島湯線	新発田市大字八幡新田字道上651-1	新発田市大字島湯字赤沼191-1	4748.6	6	29.2	0	0
一般県道	1536	五頭公園大室線	阿賀野市赤水字大室国有林120林班い7小	阿賀野市赤水字大室山3946-40	2165.7	1	19.4	0	0
一般県道	1537	塚野目代官島線	三条市大字塚野目字姥池1328	三条市代官島字江内1292	4182.6	5	469.5	0	0
一般県道	1538	大柄山細野線	魚沼市須川字桂口1-2	魚沼市松川字家ノ浦618-2	7148	8	92.4	0	0

道路種別 名称	路線 番号	路線名称	起点名称	終点名称	実延長	橋梁個数	橋梁延長	トンネル 個数	トンネル 延長
一般県道	1539	茶屋峠高原線	津南町大字上郷上田甲甲1575-1	津南町大字上郷上田乙甲1174	2022.5	0	0	0	0
一般県道	1540	越後中里停車場線	湯沢町大字土樽字関下5084-6	湯沢町大字土樽字上中子69-1	1585.1	1	5	0	0
一般県道	1541	土樽越後中里停車場線	湯沢町大字土樽字古屋敷4504-59	湯沢町大字土樽字関下5078-6	4535.1	5	309.3	0	0
一般県道	1543	沢崎木野浦線	佐渡市沢崎833-1	佐渡市木野浦520-2	5698.3	0	0	0	0
一般県道	1544	次第浜新発田線	聖籠町大字次第浜字柿ノ木3534-1	新発田市小舟町3丁目303-1	7248.2	5	47.2	0	0
一般県道	1545	紫雲寺菅谷線	新発田市真野原外1433番1	新発田市大字菅谷字馬場田1052番2	11268.6	10	70.7	0	0
一般県道	1546	駒込北潟線	三条市大字駒込字前田744-4	三条市大字北潟甲巻式八四番地	9427.2	4	19.5	0	0
一般県道	1547	坪野三仏生線	小千谷市大字坪野字平ラ974-2	小千谷市大字三仏生字金塚5053-3	4283.7	3	26.5	0	0
一般県道	1548	大原木津線	小千谷市大字生字大沢丁621	小千谷市大字生字原田丙1505-3	2762.4	0	0	0	0
一般県道	1549	渡部敦ヶ曾根線	燕市渡部字下谷地2844-8	燕市五千石字大谷地985-1	5080.1	0	0	0	0
一般県道	1550	東谷塚野山線	長岡市東谷字池之平2145-1	長岡市塚野山字蔵光3024-3	5947.9	4	26.1	0	0
一般県道	1551	虫亀南荷頃線	長岡市山古志虫亀字峠ノ沢950	小千谷市大字南荷頃字吹田3069	4055.5	0	0	0	0
一般県道	1552	高倉東野名線	魚沼市高倉字宮ノ越2835-2	魚沼市東野名字稲場176番地1	5501.1	0	0	0	0
一般県道	1553	広神小出線	魚沼市池平字荒神原648-4	魚沼市四日町字羽根川72番地	6472.4	5	122.8	0	0
一般県道	1554	蛭窪京岡線	南魚沼市蛭窪字大切山451-6	南魚沼市京岡字トノソテ道199-1	2907.7	4	46	0	0
一般県道	1555	内ノ倉公園線	新発田市大字小戸字足無沢3155-6	新発田市大字中々山字足津315-2	2404.4	4	113	1	326.5
一般県道	1556	新潟東港線	聖籠町大字別行字別行沢850番地11	聖籠町大字藤寄2879-2	1774	3	49.7	0	0
一般県道	1557	西川口和南津線	長岡市西川口字西川岸1262	長岡市和南津字仏古田974-3	2892.4	1	11.5	0	0
一般県道	1558	泉沢新田山口線	魚沼市泉沢新田字中平341-1	魚沼市山口字前田769	2054.2	3	52.7	0	0
一般県道	1559	新座八箇線	十日町市大字新座字元屋敷下乙1884-5	十日町市大字八箇戊字大久保戊26-3	13943.3	2	38.9	0	0
一般県道	1560	田沢小栗山線	十日町市田沢字山口酉57-5	南魚沼市余川字平石2419-20	21190.1	3	23.3	0	0
一般県道	1561	弥彦岩室線	弥彦村大字弥彦字熊ヶ谷720-1	弥彦村	10032.1	4	58.4	0	0
一般県道	1563	南平小平尾線	長岡市大字南平乙1584番	魚沼市大字小平尾字中村89番	10293.2	5	196.5	0	0
一般県道	1564	小面谷笹目線	五泉市小面谷字飛石2982	五泉市小面谷字居平2568-1	2075.1	3	173.2	0	0
一般県道	1567	大石原線	魚沼市大字大石字栗山680-1	魚沼市大字原字一ノ坪946-5	5405.3	2	12.3	0	0
一般県道	1568	須原スキ一場線	魚沼市大倉字松坂道107-1	魚沼市字前田65番1	2239.7	1	4.6	0	0
一般県道	1569	守門湯之谷線	魚沼市松川字深沢599番地2	魚沼市下折立字小沢167番2	7785.5	5	50.4	0	0
一般県道	1571	白山村松線	五泉市蛭野字中田879-2	五泉市大口2128	5673.8	2	31.3	0	0
一般県道	1572	諏訪井太郎丸線	長岡市小国町諏訪井字諏訪ノ宮甲712番	長岡市小国町上岩田字野田ノ前1388番1	2130.5	2	37	0	0
一般県道	1573	雷土新田浦佐線	南魚沼市大字雷土新田159番7	南魚沼市浦佐1417	3612.5	2	140.7	0	0
一般県道	1574	寺泊西山線	長岡市寺泊田字前田200番地2	柏崎市西山町黒部字仲割1021-1	21962.7	11	192.1	0	0
一般県道	1575	高倉栗山沢線	魚沼市大字高倉字谷内247-2	長岡市大字栗山沢字大坪2408-1	4036.5	1	10	0	0
一般県道	1577	結東上郷宮野原線	津南町大字結東午午5番	津南町大字上郷宮野原5915番1	4948.2	1	5	0	0
一般県道	1578	松之山温泉線	十日町市大字湯本字川上504番	十日町市大字湯本字下ケンソ1番3	633.7	0	0	0	0
一般県道	1579	上越脇野田新井線	上越市大字八幡字石橋裏539番11	妙高市柳井田町字東沖138-4	10933.5	15	237.3	0	0
一般県道	1580	柿高畑線	長岡市柿町4663	長岡市高畑町字向表88-1	2155.2	1	8.2	0	0
一般県道	1581	中山高原線	長岡市中山字外テ沢1903番4	長岡市中山字牛ヶ窪1716番1	682.5	0	0	0	0

道路種別 名称	路線 番号	路線名称	起点名称	終点名称	実延長	橋梁個数	橋梁延長	トンネル 個数	トンネル 延長
一般県道	1582	木沢相川線	長岡市武道窪字川内497番1	長岡市相川1095番6	3584.4	0	0	0	0
一般県道	1583	村上朝日線	村上市大字羽下ヶ淵字川原2114-2	村上市宮ノ下字番屋931-1	5850.7	2	23	0	0
一般県道	1584	新井中郷線	妙高市大字姫川原上村783-3番地	上越市中郷区市屋字牛林394-3番地	5727.5	4	108.9	0	0
一般県道	1585	中条停車場線	胎内市西栄町1121-5	胎内市新栄町3406-2	660.9	1	13.6	0	0
一般県道	1586	水原亀田線	阿賀野市寺社字鴨深3108-1	新潟市	9698.9	8	319.6	0	0
一般県道	1587	三川インター線	阿賀町あが野南字堂ノ前乙1961番地1	阿賀町	4657.8	0	0	0	0
一般県道	1588	滝谷村松線	長岡市滝谷町字前田1394	長岡市村松町字荒屋敷2201	2391.4	3	30.9	0	0
一般県道	1589	小千谷長岡線	小千谷市大字横渡字砂田961-2	長岡市妙見町字南田66-1	2233.1	1	40.8	0	0
一般県道	1590	保田寺社線	阿賀野市保田字上野林6607番1	阿賀野市寺社字相割甲2301番1	1500.8	1	14.1	0	0
一般県道	1591	中条インター線	胎内市中倉字築地原1846-5番地	胎内市船戸字蔵ノ坪385-1番地	4034.6	4	107.2	0	0
一般県道	9155	橋立青海停車場線(旧道)	糸魚川市大字青海1207-6	糸魚川市大字青海181	669.8	0	0	0	0
一般県道	9188	五泉安田線(旧道)	五泉市大字高山		300.9	1	31.2	0	0
一般県道	9300	月岡停車場月岡線(旧道)	新発田市	新発田市大字上中山字見城道上甲152番地	497.1	0	0	0	0
一般県道	9346	親柄大白川停車場線(旧道)	魚沼市		165.9	0	0	0	0
一般県道	9349	鶴岡村上線(旧道)	村上市岩崩字雑木平152林班八小班	村上市岩崩字沼田612-17	1659.3	1	77.4	0	0
一般県道	9361	万条新田越後中里停車場線(旧道)	湯沢町大字土樽		223.2	0	0	0	0
一般県道	9370	滝谷三和線(旧道)	長岡市宮内3丁目2-29	長岡市高畑町524-3	1038	2	18.8	0	0
一般県道	9427	五十子平真田線(旧道)	十日町市		119.2	0	0	0	0
一般県道	9529	瀬波温泉線(旧道)	村上市		196	0	0	0	0
一般県道	9591	中条インター線(旧道)	胎内市弥彦岡字福田		141.6	0	0	0	0
一般県道				* 路線数 415 (10)	2509566.7	1560	37029.9	28	8634.9
自転車道	1542	上越糸魚川自転車道線	上越市大字虫生岩戸字踊浜510-2	糸魚川市	15053.2	27	516.8	3	747
自転車道				* 路線数 1 (0)	15053.2	27	516.8	3	747

一般国道		* 一般国道		* 路線数 20 (7)	1251739.2	1007	40893.6	97	51449.9
主要地方道		* 主要地方道		* 路線数 79 (8)	1596918.6	1152	31641.5	83	44767.4
一般県道		* 一般県道		* 路線数 415 (10)	2509566.7	1560	37029.9	28	8634.9
自転車道		* 自転車道		* 路線数 1 (0)	15053.2	27	516.8	3	747
		* 合計		* 路線数 515 (25)	5373277.7	3746	110081.8	211	105599.2

5 - (14) 鉄道の異常気象時における運転中止等の基準  
(JR 東日本新潟支社)

	列車の速度規制	列車の運転中止
雨に対する運転規制	<p>防災情報システムで実効雨量の短指標・中指標・長指標の3つの実効雨量値のいずれかが規制値以上となった場合、速度を制限して運転する</p> <p>(線区、区間によって基準が異なる) (参考：亀田駅～新潟駅の場合)</p> <ul style="list-style-type: none"> <li>・短指標 34mm～</li> <li>・中指標 67mm～</li> <li>・長指標 129mm～</li> </ul>	<p>防災情報システムで実効雨量の短指標・中指標・長指標の3つの実効雨量値のいずれかが規制値以上となった場合、列車の運転を中止する</p> <p>(線区、区間によって基準が異なる) (参考：亀田駅～新潟駅の場合)</p> <ul style="list-style-type: none"> <li>・短指標 47mm～</li> <li>・中指標 91mm～</li> <li>・長指標 170mm～</li> </ul>
風に対する運転規制	<p>【在来線】</p> <p>風速 20m/s 以上 防風柵を設置した箇所 風速 25m/s 以上</p> <p>【新幹線】</p> <p>防風壁を設置した区間 風速 25m/s～35m/s 未満 その他の区間 風速 20m/s～30m/s 未満</p>	<p>【在来線】</p> <p>風速 25m/s 以上 防風柵を設置した箇所 風速 30m/s 以上</p> <p>【新幹線】</p> <p>防風壁を設置した区間 風速 35m/s 以上 その他の区間 風速 30m/s 以上</p>
地震に対する運転規制	<p>【在来線】</p> <p>規制区間Ⅰ（落石区間） 3カイン～6カイン未満 規制区間Ⅱ（一般区間） 6カイン～12カイン未満 規制区間Ⅲ（耐震区間） 9カイン～18カイン未満</p> <p>【新幹線】</p> <p>9カイン～18カイン未満</p>	<p>【在来線】</p> <p>規制区間Ⅰ（落石区間） 6カイン以上 規制区間Ⅱ（一般区間） 12カイン以上 規制区間Ⅲ（耐震区間） 18カイン以上</p> <p>【新幹線】</p> <p>18カイン以上</p>