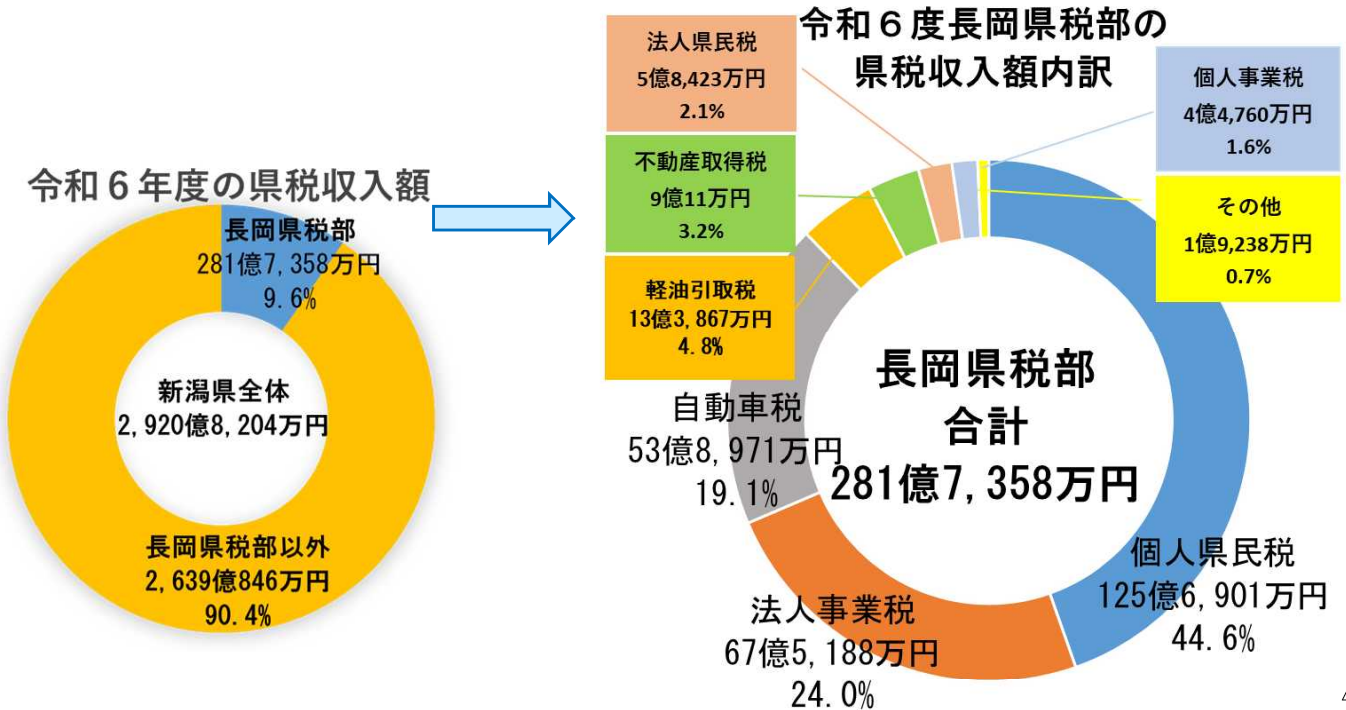


長岡県税部の県税収入額

データでみる
地域の現況

長岡県税部の県税収入額は新潟県全体の約10%を占めています。
なお、長岡県税部の県税収入額の内訳は、半分近くが個人県民税であり、
続いて法人事業税、自動車税がそれぞれ20%程度の割合となっています。



48

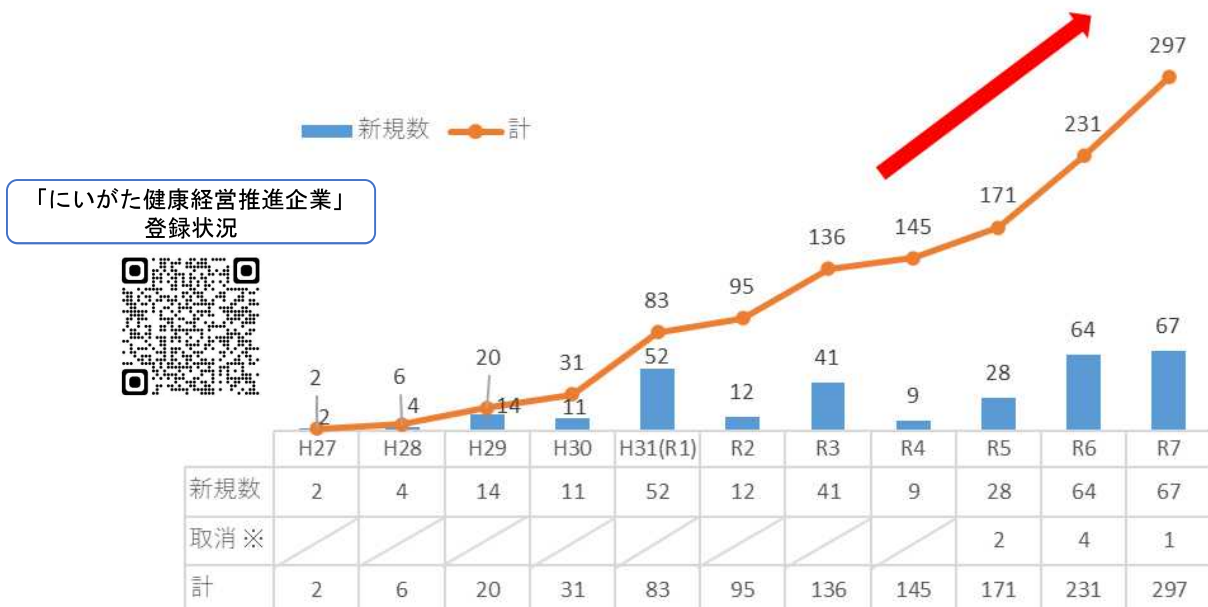
にいがた健康経営推進企業数の推移

データでみる
地域の現況

新潟県では健康づくりに積極的に取り組む企業を「健康経営推進企業」として登録し、支援しています。

長岡管内では**現在297企業**が登録しており、健康経営の取組が広がっています。
(令和8年1月29日現在)

管内にいがた健康経営推進企業数の推移



※取消：事業所の閉鎖や更新しないことにより登録が取消となった企業の数

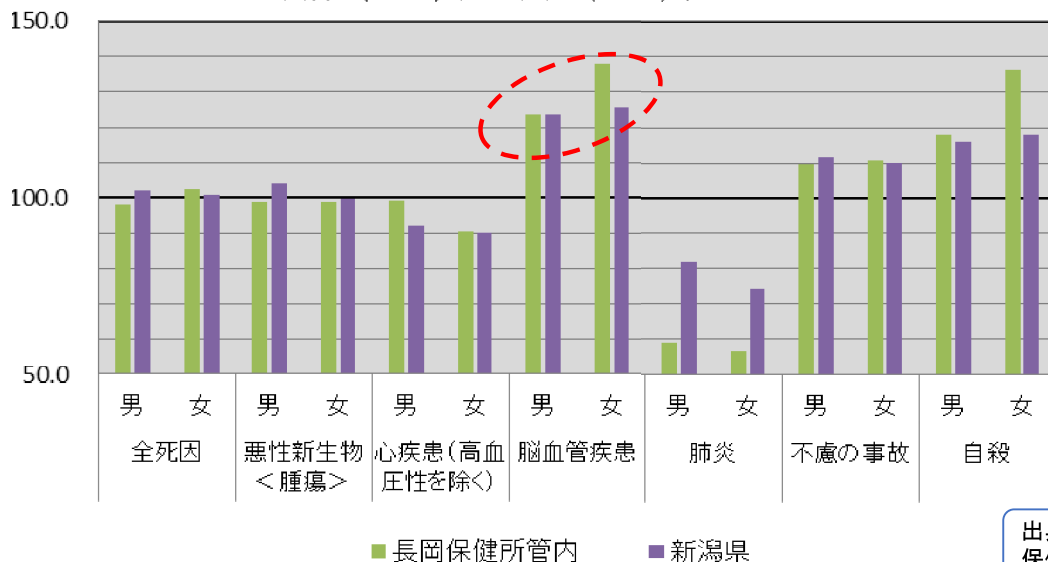
49

特定死因の標準化死亡比（SMR）

データでみる
地域の現況

平成30～令和4年の性・年齢構成を考慮した標準化死亡比(全国平均を100とする)を見ると、管内と県全体では、**脳血管疾患**でなくなる人が、全国と比較して多い状況です。予防のためには、減塩や野菜摂取の増加等、**望ましい食習慣の普及が必要**です。

特定死因の標準化死亡比(SMR) (全国=100)
平成30(2018)年～令和4(2022)年

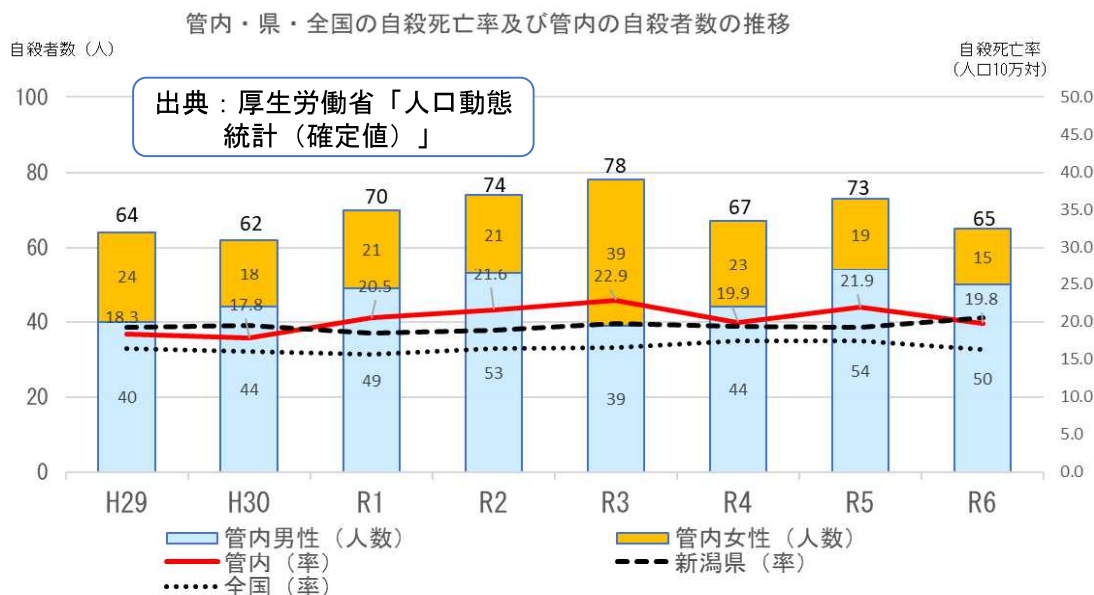


出典：厚生労働省「人口動態保健所・市区町村別統計」

自殺の現状

データでみる
地域の現況

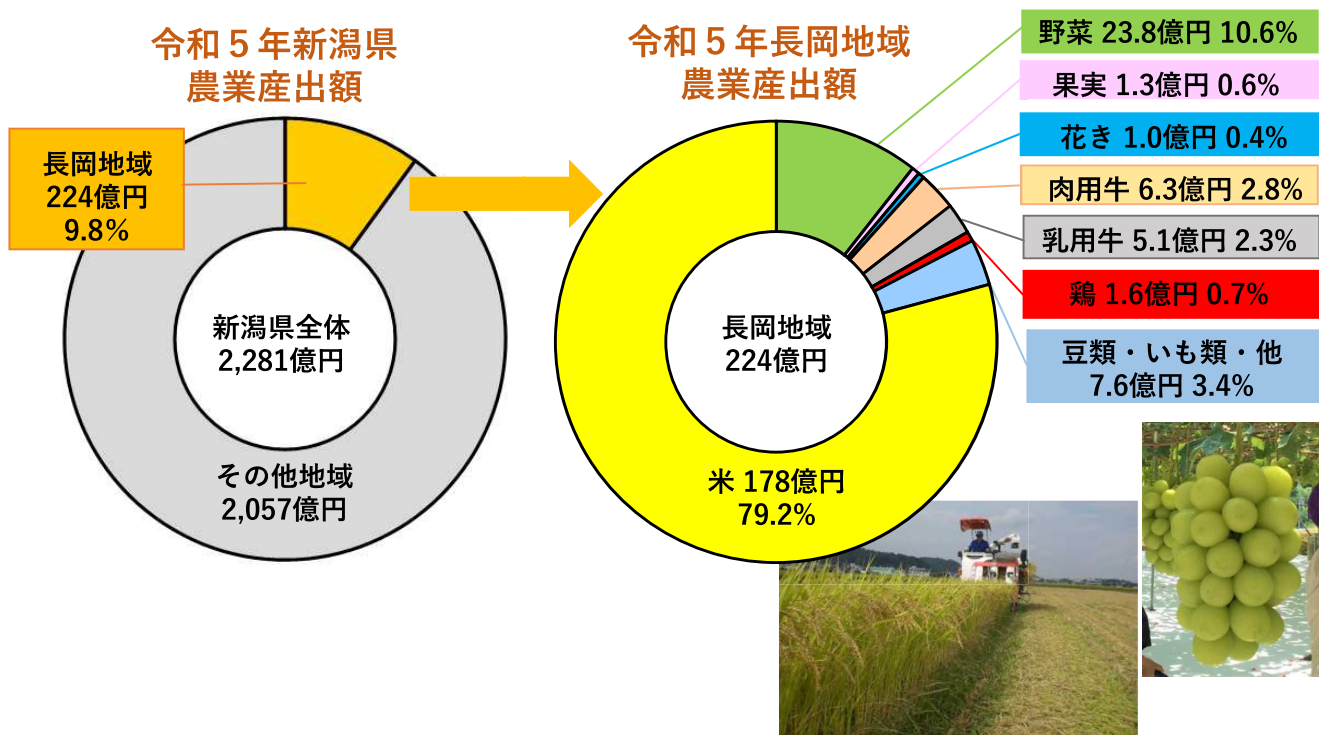
長岡管内の自殺死亡率は全国・県と比較すると概ね**高い状況**が続いています。コロナ禍においては、全国的に自殺者の増加が見られ、女性の自殺者が一時的に増加傾向となり、長岡管内でも令和3年の自殺者は男性と女性が同数となっています。年代別では年度により変化がありますが、男性は40～50歳代、女性は60歳代以上(特に80歳代)が多い傾向にあります。



長岡地域の農業産出額は？

データでみる地域の現況

長岡地域の農業産出額は、新潟県全体の約10%を占めています。その内訳をみると、米が約80%と圧倒的で、続いて野菜が約10%、畜産関係が約6%となっています。

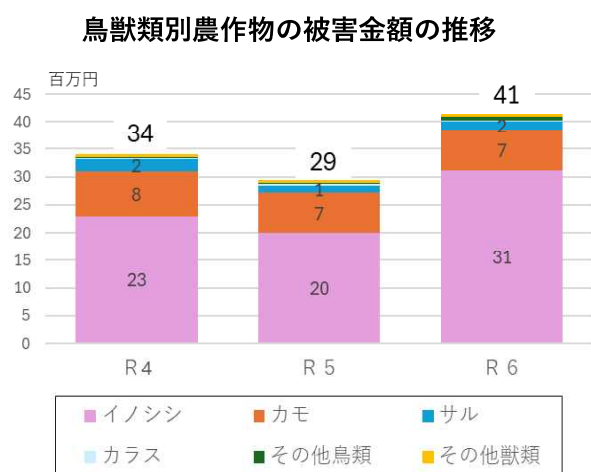


長岡地域の野生鳥獣による農作物被害は？

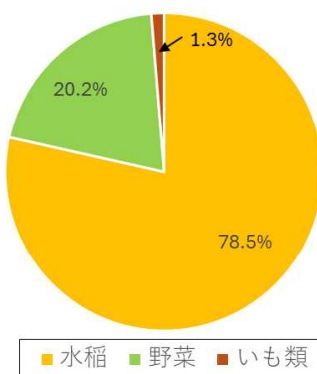
データでみる地域の現況

令和6年度の農作物被害総額は41百万円で、うちイノシシによる被害が31百万円と約75%を占めており、管内4市町全てに被害が広がっています。そのほとんどは水稲の被害ですが、カモによるれんこんの被害や、サルによる野菜畑での被害もみられます。

捕獲強化や電気柵などの対策も行っていますが、未設置の農地で被害が発生しています。農作物被害ではありませんが、令和7年度はクマが非常に多く出没し、人身被害も発生しました。県では、被害を防ぐために「クマ出没特別警報」を発表し、最大級の警戒と注意を呼びかけました。



R6 作物別被害金の割合



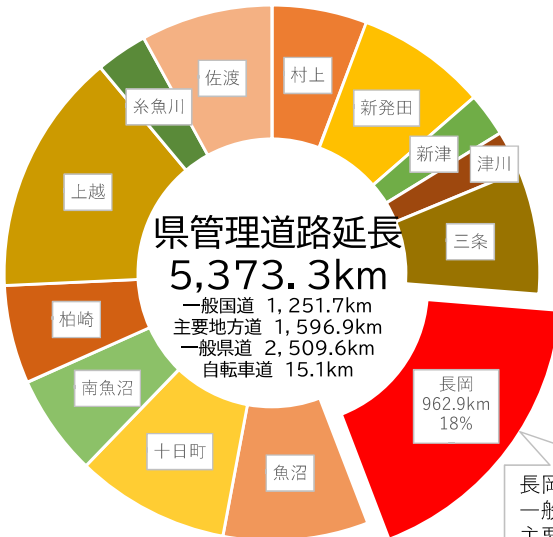
寺泊西埠頭に出没したイノシシ (長岡市提供)

県が管理している土木施設の概要

データでみる
地域の現況

道路

県が管理している道路は、一般国道、県道合わせて実延長5,373.3kmです。
長岡地域振興局が管理する道路延長は962.9kmであり、**地域機関では第1位**となっています。
(R7.4.1 現在)



長岡管理延長 (内訳)
一般国道 (指定区間外) 237.1km
主要地方道 274.7km
一般県道 451.1km

全県には新潟市(政令市)-長岡市管理分を含まない。

河川

管内には我が国最長の信濃川が貫流し日本海に注いでいます。
一級河川は国と県が区間を指定して管理しており、二級河川は県が管理しており、県が管理している一級、二級の河川延長は4,901.0kmです。
長岡地域振興局が管理する河川は、一級、二級合わせて192河川、734.5kmで県内の15%となっています。
(R7.3.31 現在)

区分	水系名 水系数	河川数		河川延長 (km)	
		県	長岡	県	長岡
一級	計5水系	764	-	3,329.7	-
	信濃川	544	170	2,128.6	667.3
二級	143水系	400	22	1,571.3	67.2
合計	148水系	1,164	192	4,901.0	734.5

河川施設

刈谷田川ダム



諸元	
ダム形式	直線重力式コンクリートダム
堤高	83.5m
堤頂長	202.5m
堤頂標高	273.5m
堤体積	214,000m ³
総貯水容量 4,450,000m ³ 有効貯水容量 4,150,000m ³ 堆砂容量 300,000m ³ 治水容量 3,931,000m ³ (注:水期)	

刈谷田川遊水地 (撮影:平成23年7月豪雨時)



諸元	
遊水地面積	912,000m ²
計画貯水容量	2,347,000m ²

砂防

(R7.3.31 現在)

区分	指定地		
	区域数	延長(m)	面積(ha)
砂防	232	411,932	4,745
地すべり	115	-	4,354
急傾斜地	120	-	134

(R8.1.30 現在)

区分	土砂災害警戒区域の指定数					
	土石流		地すべり		急傾斜地	
	特別	特別	特別	特別	特別	
管内	876	281	285	0	1,777	1,573
全県	5,392	2,630	1,467	0	7,333	6,347
県内比率	16.2%	10.7%	19.4%	0.0%	24.2%	24.8%

港湾・海岸

海岸延長=26.3km

港湾・漁港区域
寺泊港
出雲崎漁港

海岸保全区域	海岸地区の名称	区域延長
寺泊出雲崎海岸	井ノ鼻・久田・山田・郷本・大和田・田ノ尻	9.8km
出雲崎朝日海岸	石地・勝見・尼瀬	1.9km

(R6.3.31 現在)