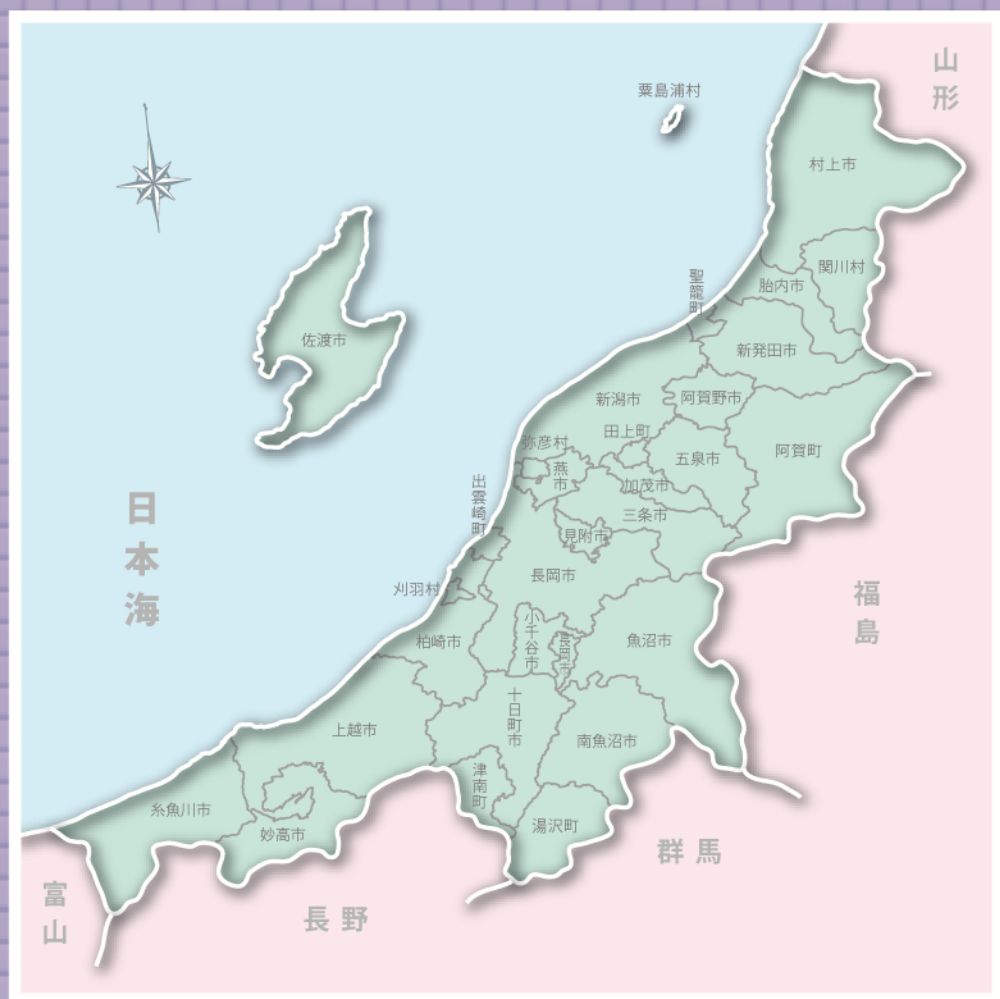
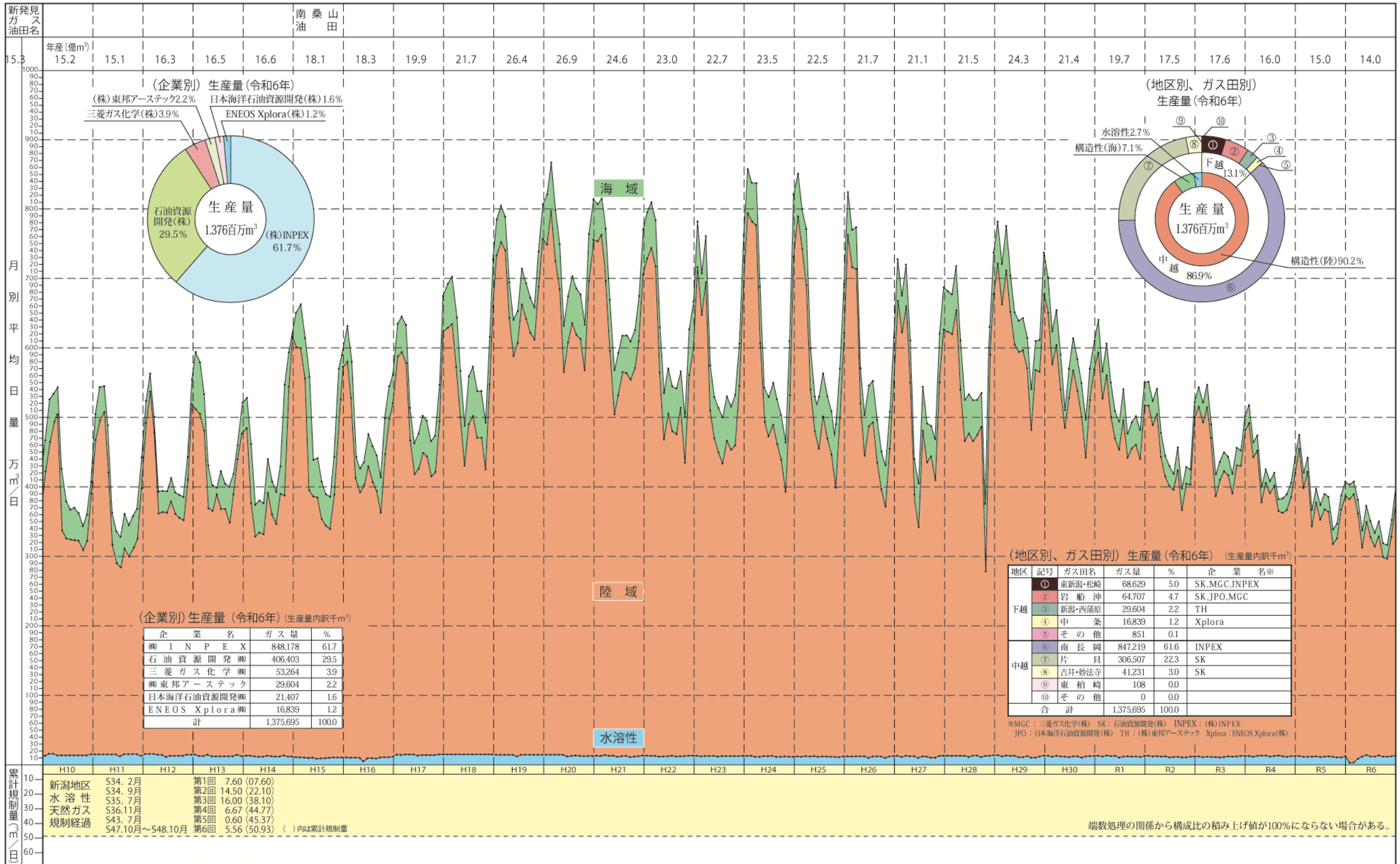


天然ガスと 石油開発の現況

2024年データ ～令和8年3月発刊～

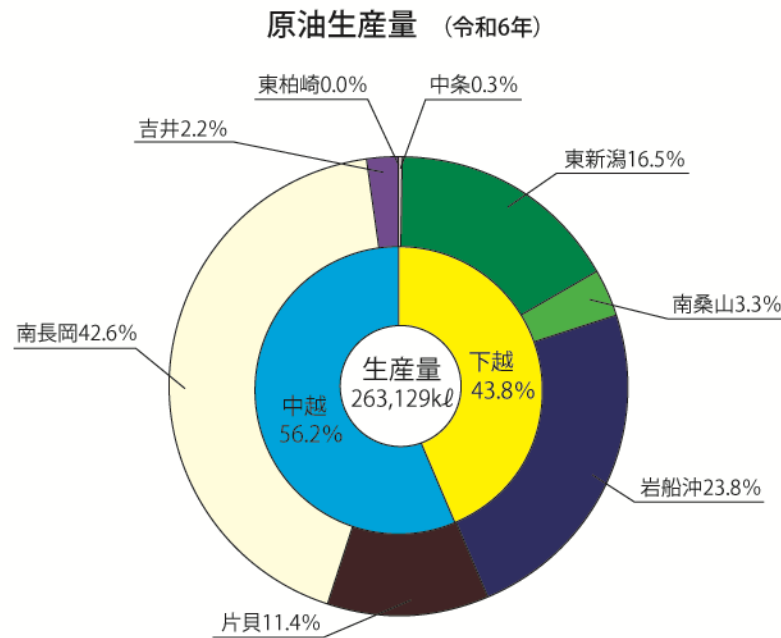
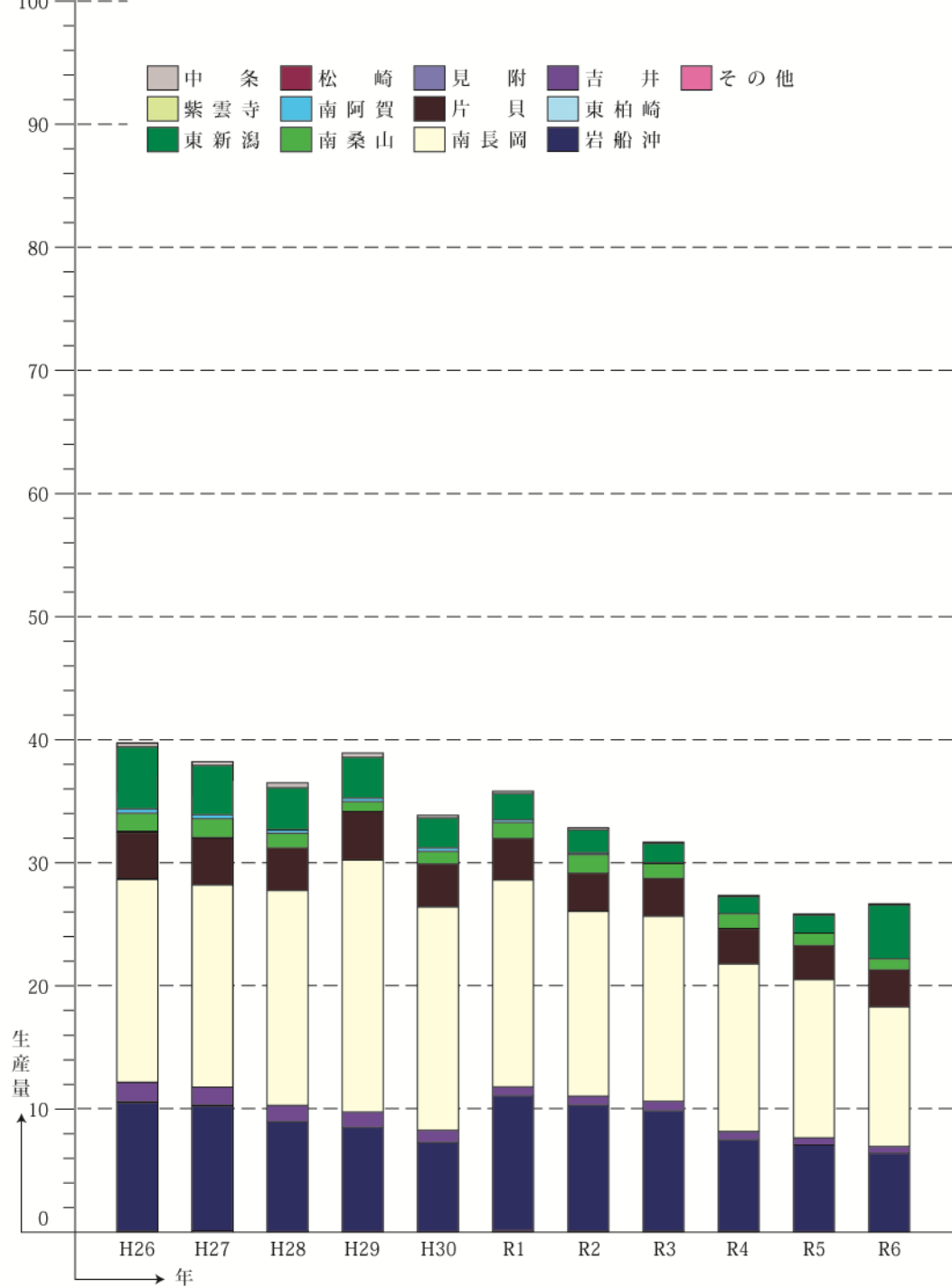


新潟県天然ガス生産状況 (平成10年～令和6年)



(新潟県天然ガス協会の資料を基に作成)

新潟県原油生産量 (平成26年～令和6年)



端数処理の関係から構成比の積み上げ値が100%にならない場合がある。

凡 例	
	石油及び構造的天然ガス田
	水溶性天然ガス田
	通商産業省基礎試錐(層序試錐)位置(実施年度)
	試掘位置(県、企業)(実施年度)
	天然ガスパイプライン(能力3万m ³ /日以上、裏面⑬参照)
	天然ガスパイプライン(休止)
	原油パイプライン
	原油パイプライン(休止)
	天然ガス使用工場
	ヨード工場
	海上基地
	水深 (単位:m)
	新潟県工業団地

(単位:kl)

油田名	企業名※1	H26	H27	H28	H29	H30	R1	R2	R3	R4	R5	R6
中条	Xplora	3,596	3,546	3,584	3,006	2,103	1,934	1,121	1,076	1,187	1,059	771
紫雲寺	SK	0	0	0	0	0	0	0	0	0	0	0
東新潟	SK,MGC	49,397	40,818	33,934	33,606	24,705	21,725	19,493	16,305	13,722	14,193	43,332
松崎	INPEX	0	0	0	0	0	0	0	0	0	0	0
南阿賀	INPEX	3,672	3,003	2,850	2,786	2,701	2,245	1,689	0	0	26	0
南桑山※2	INPEX	13,688	14,308	11,832	7,594	10,164	12,934	15,229	11,986	12,202	10,348	8,553
見附	SK	463	433	54	0	0	0	0	0	0	0	0
片貝	SK	37,129	38,080	34,443	39,452	34,735	34,259	30,976	31,159	29,094	27,687	29,939
南長岡	INPEX	167,596	165,101	174,390	204,668	181,297	168,549	149,960	150,388	137,215	128,954	112,200
吉井※2	SK	15,521	13,981	13,276	12,090	9,987	7,356	7,403	7,739	6,663	5,992	5,682
東柏崎	INPEX	168	0	0	0	0	0	0	0	0	0	1
岩船沖	SK,JPO,MGC	106,821	101,326	89,753	85,356	72,500	110,216	102,400	97,853	75,042	70,785	62,651
その他※2		411	401	430	424	468	463	475	377	165	0	0
新潟県計		398,462	380,997	364,546	388,982	338,660	359,681	328,746	316,883	275,290	259,044	263,129
全国計		644,129	596,300	548,915	561,522	498,892	522,472	512,257	490,195	420,775	395,138	385,431
県生産比		61.9%	63.9%	66.4%	69.3%	67.9%	68.8%	64.2%	64.6%	65.4%	65.4%	68.3%

※1 Xplora:ENEOS Xplora(株) SK:石油資源開発(株) MGC:三菱ガス化学(株) INPEX:(株)INPEX JPO:日本海洋石油資源開発(株)
 ※2 16年までは南桑山と吉井(妙法寺鉱山)をその他に分類していたが、17年より南桑山を単独で表示し、吉井(妙法寺鉱山)を吉井と併せた
 ※3 妙法寺ガス田は、吉井ガス田に含まれる

南長岡・片貝地域拡大図



この地図は、国土地理院発行の5万分の1地形図「長岡、柏崎、小千谷、岡野町」を使用したものである