

地区別資材単価地区コード表

令和8年4月20日以降

地域 機関	地区 コード	地区名称	地区細別		摘 要
			生コン	石 材	
村 上	01	村上①	県北4	村上1	村上市北部
	02	村上②			村上市北東部
	03	村上③	県北2	村上5	村上市旧朝日村中西部
	04	村上④			村上市旧朝日村中東部、北東部
	05	村上⑤	県北1	村上3	村上市西部
	06	村上⑥	県北5	村上2	村上市東部（旧朝日村南部）、関川村北東部
	07	村上⑦	村上別途	村上別途	村上市最東部、村上市南部(※1)生コン・合材は村上⑤を適用可
	08	村上⑧	粟島別途	粟島別途	粟島浦村
	09	村上⑨	県北2	村上4	村上市北西部
新発田	11	新発田①	県北1	新発田1	胎内市北部
	12	新発田②	県北4		新発田市北部（旧紫雲寺町、加治川村を含む）
	13	新発田③	新潟2	新発田2	新発田市西部
	14	新発田④	県北1	新発田3	胎内市中部
	15	新発田⑤	県北2		新発田市東部、胎内市南部
	16	新発田⑥	県北1	新発田2	新発田市中部
	17	新発田⑦	東部1	阿賀野1	阿賀野市
新 津	20	新津①	新潟	新津2	新潟市秋葉区
	21	新津②	東部2	新津1	五泉市
	22	新津③	三蒲1	新津2	新潟市南東部（旧小須戸町）
津 川	25	津川①	津川1	津川1	阿賀町（北東部、南部を除く）
	26	津川②	津川別途	津川別途	阿賀町北東部、南部
新 潟	29	新潟①	新潟	新潟	新潟市北部
	30	新潟②	三蒲1	新潟2	新潟市旧白根市
	31	新潟③	新潟	新潟3	新潟市西区
巻	33	巻①	三蒲1	巻1	新潟市旧巻町、西川町、岩室村、味方村、潟東村、月潟村、中之口村
三 条	35	三条④	三蒲2	巻1	燕市、弥彦村
	36	三条①		三条1	三条市（旧下田村を除く）、加茂市、田上町
	37	三条②	三条別途	三条別途	三条市南東部
	38	三条③	三蒲3	三条2	三条市（南東部を除く旧下田村）
長 岡	39	長岡⑦	見附	長岡1	長岡市中之島、見附市
	42	長岡①	長岡1		長岡2
	43	長岡②		長岡4	長岡市栃尾北部
	44	長岡③		長岡市栃尾西部	
	45	長岡④	魚沼1	長岡3	長岡市山古志南部
	46	長岡⑤	魚沼2		長岡市山古志北部
	47	長岡⑥	長岡2	長岡2	長岡市栃尾市東部、南部
	48	長岡⑧	魚沼1	長岡6	小千谷市、長岡市川口
	50	長岡⑨	長岡1	与板1	長岡市三島、与板
	51	長岡⑩	柏崎1	与板2	出雲崎町
	52	長岡⑪	三蒲3	与板3	長岡市寺泊、和島
	53	長岡⑫	魚沼1	長岡7	長岡市小国
	魚 沼	55	魚沼①	魚沼1	魚沼1
56		魚沼②	魚沼2		魚沼市中北部
57		魚沼③	魚沼2	魚沼2	魚沼市中南部、北西部
58		魚沼④	魚沼4	魚沼3	魚沼市北東部
59		魚沼⑤	魚沼3		魚沼市東部
60		魚沼⑥	魚沼別途	魚沼別途	魚沼市南東部
十日町	64	十日町①	十日町1	十日町1	十日町市（南部、南西部、西部を除く）、津南町北端部
	65	十日町②	十日町2	十日町1	十日町市南部、津南町南部
	66	十日町③	十日町1	十日町2	十日町市西部（旧松代町、松之山町）
	63	十日町④	十日町1	十日町1	十日町市南西部、津南町北中部
南魚沼	68	南魚沼①	魚沼1	南魚沼1	南魚沼市（東部を除く）
	69	南魚沼②		南魚沼2	湯沢町北部
	71	南魚沼④	南魚沼別途	南魚沼別途	湯沢町西部、南魚沼市東部、湯沢町東部
柏 崎	72	柏崎⑥	柏崎3	柏崎4	柏崎市南部
	73	柏崎①	柏崎2	柏崎1	柏崎市（南部、中南部を除く）、刈羽村
	74	柏崎②		柏崎2	柏崎市中南部
	75	柏崎③	柏崎3	柏崎3	柏崎南東部
	76	柏崎④	柏崎2	柏崎2	柏崎市南西部（女谷周辺）
	77	柏崎⑤		柏崎別途	柏崎市南西部（鶴川、市野新田）
	上 越	79	上越⑤	上越2	上越2
80		上越⑥	上越3	上越5	上越市東端部、上越市北部の一部
85		上越③	上越別途	上越別途	上越市北端部、上越市南東部の一部、妙高市東端部、妙高市南東部
82		上越⑨	上越2	上越1	上越市西部
83		上越①	上越1	上越1	上越市北西部
84		上越②		上越3	上越市中部（海岸部を除く）、妙高市中部
85		上越③	上越別途	上越別途	上越市南西部、妙高市西部
85		上越③		上越別途	上越市東端部の一部、上越市南東部の一部
85		上越③		糸魚川別途	上越市名立区南部
88		上越④		上越4	上越市名立区北部
糸魚川	89	糸魚川①	糸魚川1	糸魚川1	糸魚川市北部
	90	糸魚川②	糸魚川2	糸魚川2	糸魚川市南部
	91	糸魚川④		糸魚川3	糸魚川市南東部
	92	糸魚川③	糸魚川別途	糸魚川別途	糸魚川市南部、糸魚川東端部 石材は糸魚川⑥を適用、糸魚川東端部 石材は糸魚川④を適用
	93	糸魚川⑤	糸魚川2	糸魚川4	糸魚川市東部
	78	糸魚川⑥	糸魚川1	糸魚川5	糸魚川市北東部
佐 渡	94	佐渡①	佐渡1	佐渡1	佐渡市中央部
	95	佐渡②	佐渡2	佐渡2	佐渡市北西部（片辺周辺）、佐渡市南中央部（赤泊周辺）
	96	佐渡③	佐渡3	佐渡3	佐渡市北東部（鷲崎周辺、石名周辺）、佐渡市南東部（豊岡周辺）、佐渡市南西部（小木周辺）

1. 詳細は、別途配布の単価地区割り図を参照のこと。
2. 地区細別は代表的な資材での分類であり、細分化していくと、表記と一致しない場合がある。
単価値は単価表でそれぞれの地区を参照のこと。

単価ブロック割図（村上・新発田地区）

村上・新発田地区割り図

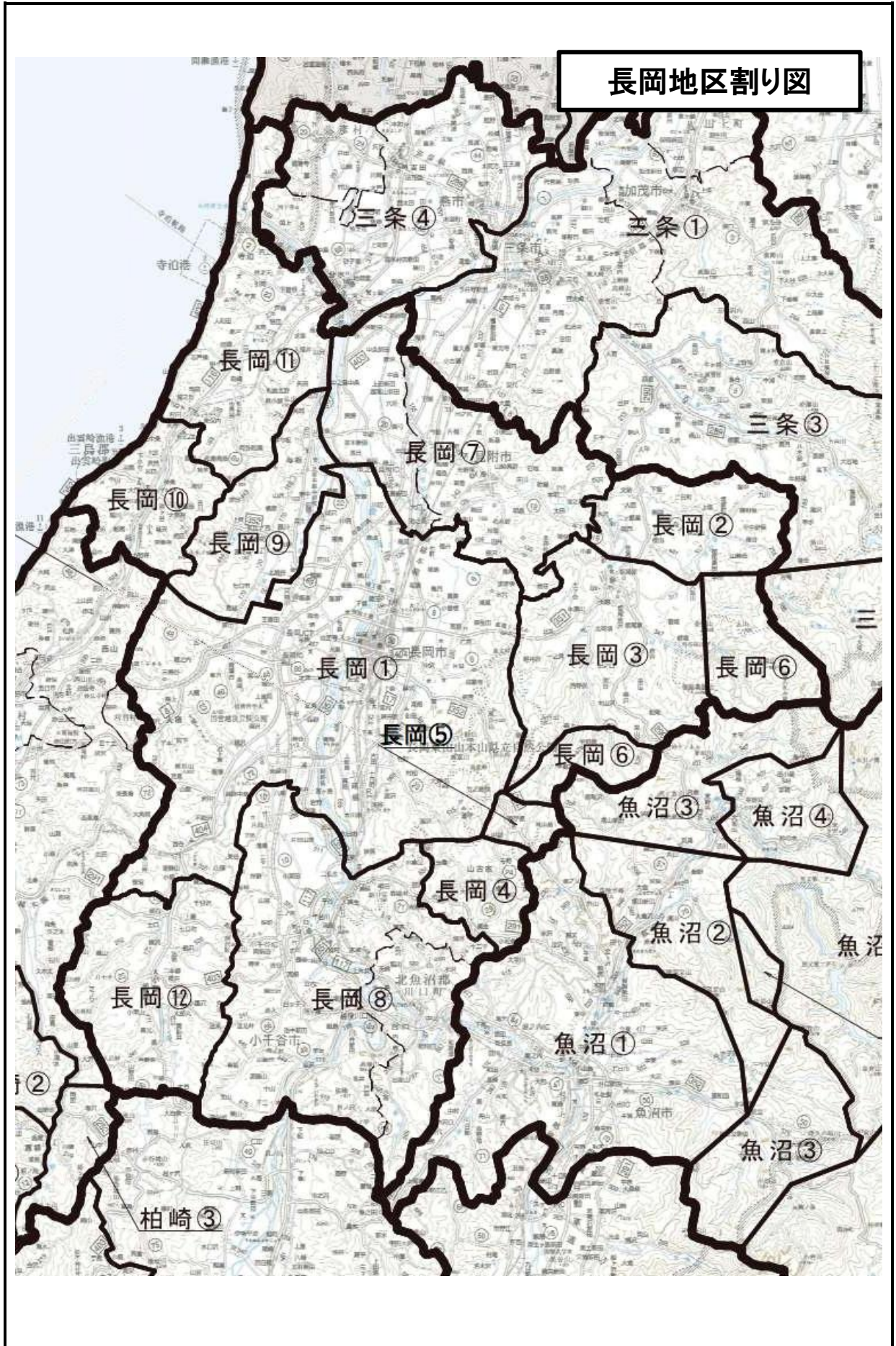


単価ブロック割図（三条・新津・津川地区）

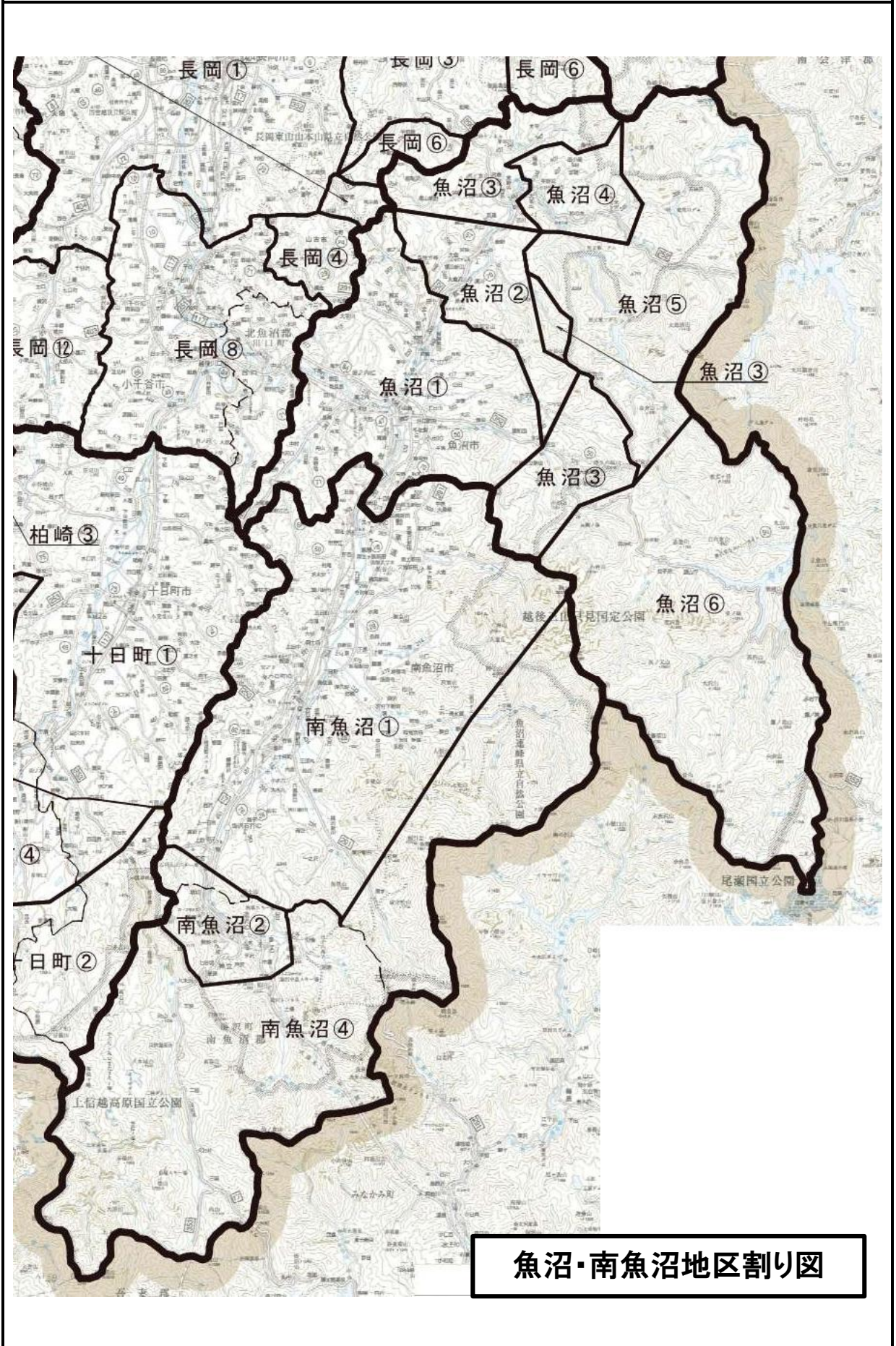


三条・新津・津川地区割り図

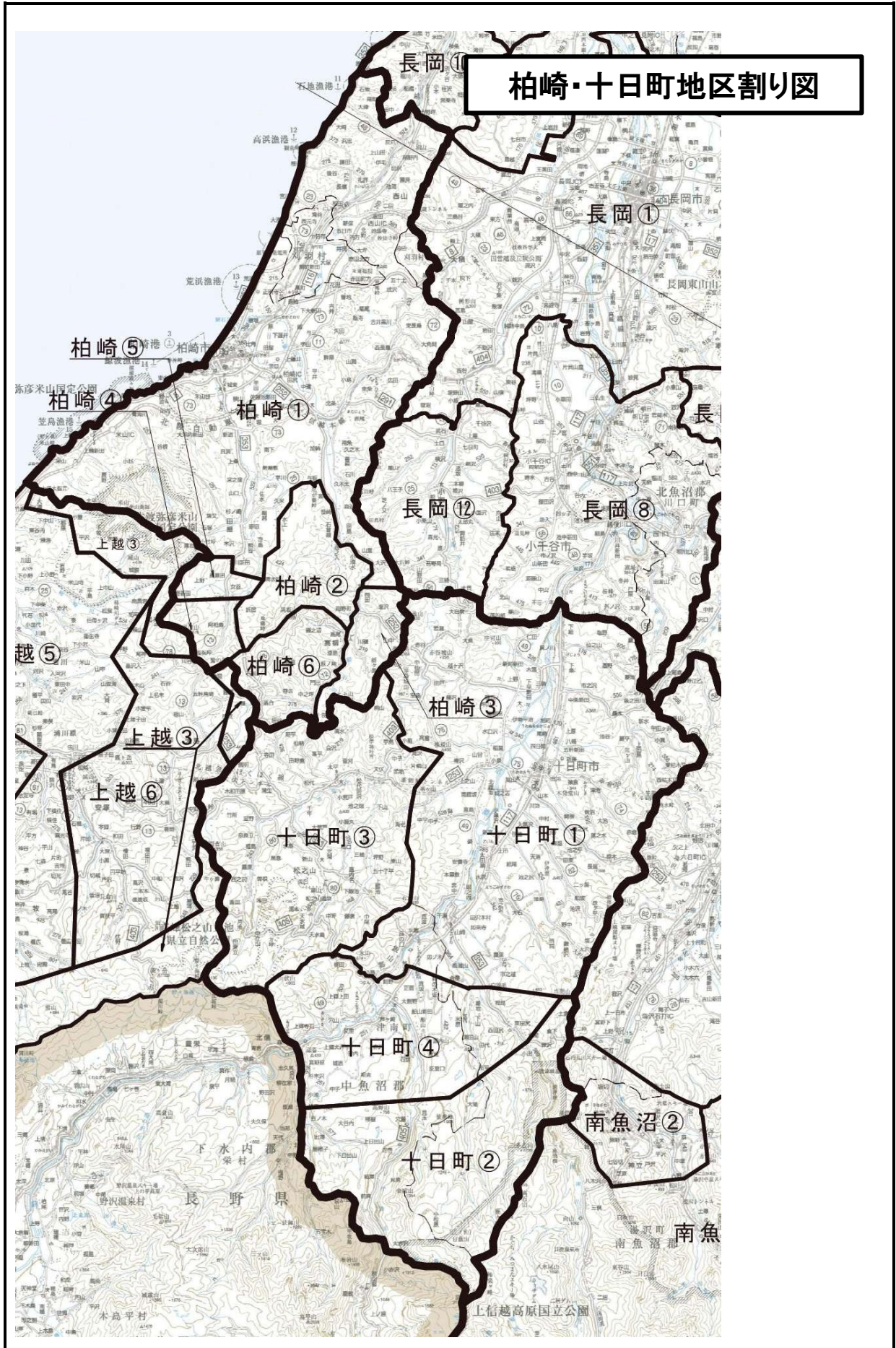
単価ブロック割図（長岡地区）



単価ブロック割図（魚沼・南魚沼地区）



単価ブロック割図（柏崎・十日町地区）



単価ブロック割図（上越・糸魚川地区）

上越・糸魚川地区割り図



