

(キャッチフレーズ) : 田園の恵みを感じながら 心豊かに暮らせる 日本海拠点都市

市町村章		にいがたし 新潟市		市町村制施行 明治22年4月		地				
		TEL 025-228-1000 FAX 025-228-5500		合併等の歴史 T3～S36の間に2町12村と編入合併 H13.1 編入合併(黒埼町) H17.3 編入合併(新津市、白根市、豊栄市、小須戸町、横越町、亀田町、岩室村、西川町、味方村、潟東村、月潟村、中之口村) H17.10 編入合併(巻町) H19.4 政令指定都市移行		特農 ○ リゾート 農産 ○ 山振 ○ 過疎 ○				
						(その他) 政令指定都市、中枢中核都市、国際会議観光都市、国家戦略特区、都市再生緊急整備地域、SDGs未来都市、ラムサール条約湿地自治体認証都市				
所在地		〒 951-8550 新潟市中央区学校町通1番町602番地1		HPアドレス		https://www.city.niigata.lg.jp/				
主要農産物		主要製造品		自慢の観光資源						
水稲、ねぎ、すいか、枝豆、トマト、日本なし、西洋なし、柿、ぶどう、いちご、なす、ながいも、かきのもと、女池菜、さつまいも、いちじく、梅、チュウリップ、アザレア、ボケ、クリスマスローズ		米菓、水産練製品、清酒、化学工業製品、製紙、金属製品		【イベント】新潟まつり、にいがた総おどり祭、新潟シティマラソン、にいがた食の陣、にいがた酒の陣、にいがたカナル彩、白根大風合戦、わらアートまつり、まき夏まつり、阿賀野川ござれや花火、N I I G A T A光のページェント、かもんかもネギまつり 【施設・名所等】新潟市美術館、新津美術館、マリニピア日本海(水族館)、いくとびあ食花、アグリパーク、みなとびあ(歴史博物館)、旧新潟税関庁舎、旧齋藤家別邸、北前船の時代館・旧小澤家住宅、砂丘館(旧日本銀行新潟支店長役宅)、旧笹川家住宅、新津鉄道資料館、しろね大風と歴史の館、朱鷺メッセ、北方文化博物館、岩室温泉、カーブドットワイナリー、じょんのび館、だいらの湯、JRA新潟競馬場、萬代橋、白山公園、新潟市マンガ・アニメ情報館、新潟市マンガの家、新潟ふるさと村、ピアBandai、デンカビッグスワンスタジアム、HARD OFF ECOスタジアム新潟、MGC三菱ガス化学アイスアリーナ、A I R M A Nスケートパーク、新潟せんべい王国、角田岬灯台、越後七浦シーサイドライン 【自然】佐潟、福島潟、鳥屋野潟、上堰潟、角田山、海水浴場、夏井のはざ木 【食】米、酒、魚、ラーメン、寿司、枝豆、スイカ						
姉妹都市等		ガルベソン市(アメリカ テキサス)、ハバロフスク市(ロシア ハバロフスク地方)、ハルビン市(中国 黒龍江省)、ウジワタキ市(ロシア 沿海地方)、ビロビジン市(ロシア ユダヤ自治州)、ウソン広域市(韓国)、ナト市(フランス ローヌ・アルプ地域圏)、佐渡市、高崎市(群馬県)、奈良県、会津若松市(福島県)、京都市(京都府)、喜多方市(福島県)、七飯町(北海道)、西条市(愛媛県)								
令和8年度主要施策				(百万円)		今後の主要課題				
能登半島地震からの復旧・復興				5,200.0		能登半島地震からの復旧・復興 物価高への対応 「都市の活力向上」と「住民福祉の向上」の好循環の創出 人口減少対策の推進(人口減少を和らげる・人口減少社会に適応する)				
給食費の保護者負担の軽減				2,750.0						
国際会議等の開催				120.0						
子育て支援に関する取組(母子福祉・児童福祉事業)				58,249.5						
普通建設事業費(新潟駅万代広場ほか)				44,300.0						
市町村長		副市町村長		議長		小野 清一郎		党派別内訳(現員)		
中原 八一		野島 晶子		議員		現定数 50人		自由民主党(20)、日本共産党(6)、公明党(4)、立憲民主党(4)、日本維新の会(1)、国民民主党(1)、社会民主党(1)、緑の党グリーンズジャパン(1)、無所属(12)		
生年月日 昭和34.4.25		井崎 規之		現員数 50人		任期満了日 令和9.5.1				
第2期 任期満了日 令和8.11.17										
【概要】										
(1) 人口 (人, %, 世帯)					(2) 面積(令7.1.1) (km ² , %)					
区分	人口	人口増加率	世帯数	65歳以上 高齢化率	区分	面積	構成比			
平17.10.1 国勢調査	813,847	0.6%	300,139	20.6%	総数	725.99	100.0%			
平22.10.1 国勢調査	811,901	△0.2%	312,533	23.2%	宅地	128.69	17.7%			
平27.10.1 国勢調査	810,157	△0.2%	321,511	27.0%	農地	340.47	46.9%			
令2.10.1 国勢調査	789,275	△2.6%	331,272	29.7%	山林その他	256.83	35.4%			
令7.10.1 ※1	760,085	△3.7%	352,986	31.1%						
※1:人口は推計人口、世帯数は住民基本台帳による										
(3) 産業構造(令2.10.1) (人, %)					(4) 農業・工業・商業 (人, 百万円)					
区分	総数	第1次産業	第2次産業	第3次産業	農業(令2.2.1)					
就業人口	402,267	12,729	86,462	303,076	農家戸数 9,675					
構成比	100.0%	3.2%	21.5%	75.3%	農業従事者数 19,147					
					工業(令6.6.1)					
					事業所数 1,426					
					従業員数 38,291					
					製造品出荷額等 1,339,659					
					商業(令6.6.1)					
					事業所数 6,607					
					従業員数 70,304					
					販売額 3,544,112					

木：ヤナギ

花：チューリップ

鳥：ハクチョウ

【職員数】（各年4月1日現在）

（人）

区 分	全職員	普通会計		その他		人口千人当たり	
		一般行政	企業会計	普通会計	一般行政		
令 3 年度	11,471	9,625	3,278	1,846	12.3	4.8	
令 7 年度	11,520	9,605	3,741	1,915	12.6	4.9	

【財政等】

(1) 財政指標等（各年度の翌年5月31日現在）

区 分	令和5年度	令和6年度
歳出総額	426,253	453,934
標準財政規模	241,029	245,082
財政力指数	0.649	0.642
歳入に占める税収割合	30.8	28.8
経常収支比率	94.2	94.9
実質公債費比率	12.1	12.4
積立金現在高	8,328	8,998
1人当たり	10,850	11,816
地方債現在高	625,195	618,090
1人当たり	814,517	811,671
債務負担行為額現在高	51,116	27,220
1人当たり	66,595	35,746
実質赤字比率	—	—
連結実質赤字比率	—	—
将来負担比率	123.0	121.7

（百万円, %, 円/人）

(2) 公営企業の状況（令7.3.31）

事業名		事業名		事業名	
上水道	◎	公共	○	観光施設	休養宿泊
簡易水道		特環	○	索道	
工業用水道		農集	○	その他	
交通		漁集		宅地造成	
ガス		市場	△	駐車場整備	
病院	◎	と畜場	△	介護サービス	△

◎…法全部適用 ○…法一部（財務規定）適用 △…法非適用

×…上水道と同一会計 ▲…想定企業会計 その他…別紙参照

水道料金		
上水道 （家庭用10m ³ ）	簡易水道 （家庭用10m ³ ）	下水道 （家庭用20m ³ ）
1,804 円	-	*（下記参照）

* 公共下水道事業 3,047 円
 特定環境保全公共下水道事業 3,047 円
 農業集落排水事業 3,047 円
 その他の下水道事業は別紙参照（令7.4.1）

(3) 税収の状況（各年度の翌年5月31日現在）

（百万円・%）

区 分	決 算 額			市 町 村 民 税			固 定 資 産 税	そ の 他
	伸び率	徴収率	個 人	法 人	計			
令 5 年度	135,601	0.5	97.5	55,987	8,618	64,605	50,094	20,902
令 6 年度	134,000	△ 1.2	97.5	52,570	10,422	62,992	50,092	20,916
（構成比）	100.0	—	—	(39.2)	(7.8)	47.0	37.4	15.6

※ 数値は単位未満を四捨五入しているため、合計値と内訳を足し上げたものが一致しない場合がある。

標準税率以外の税目	
住民税	個人均等割
	個人所得割
	法人均等割
	法人税割 ○
	固定資産税
	軽自動車税
	鉦産税
	入湯税

【公共施設】（令7.3.31。ただし★は令7.5.1, ☆は令7.1.1）

（%, 施設数）


道路改良率	51.5 %	教 育	幼稚園★	5 カ所	文 化	市民会館等☆	22 カ所	福 祉 医 療	保育所☆	80 カ所
道路舗装率	82.0 %		小学校★	106 カ所		公民館☆	41 カ所		老人ホーム☆	0.5 カ所
下水道等普及率☆	87.6 %		中学校★	57 カ所		体育館☆	24 カ所		診療所☆	18 カ所
*(下水道等普及率)☆	91.4 %		義務教育学校★	— カ所					病院☆	1 カ所

*(下水道等普及率)はコミュニティプラント・合併浄化槽処理人口を含めた数値

【一部事務組合加入状況】（令7.12.1）

下越福祉行政組合、豊栄郷清掃施設処理組合、新潟東港地域水道用水供給企業団、三条・燕・西蒲・南蒲広域養護老人ホーム施設組合、西蒲原福祉事務組合、さくら福祉保健事務組合、新潟県中東福祉事務組合

(キャッチフレーズ) : 志、未来へ。長岡

	ながおかし	市町村制施行	明治39年4月	地 域 指 定	低工	離島	特豪	山振	過疎
	長岡市	合併等の歴史			○		○	○	○
TEL	0258-35-1122	T10～S35の間に10回の編入合併 H17.4 編入合併(中之島町、越路町、三島町、山古志村、小国町) H18.1 編入合併(和島村、寺泊町、栲尾市、与板町) H19.4 特例市へ移行 H22.3 編入合併(川口町) H27.4 施行時特例市			特農	リゾート	農産	辺地	
FAX	0258-39-2275				○	○	○	○	(その他)
所在地	〒940-8501 長岡市大手通1丁目4番地10					地方拠点都市地域、中心市街地活性化、中枢中核都市			
HPアドレス	https://www.city.nagaoka.niigata.jp/								
主要農産物		主要製造品		自慢の観光資源					
米、大豆、麦、そば、枝豆、里芋、ねぎ、れんこん、えのき		工作機械、食料品、電気機械、鉄工铸件、金属製品、電子部品、プラスチック製品、パルプ・紙加工品		長岡まつり大花火大会、道の駅ながおか花火館、醸造のまち撰田屋・宮内地区、旧機那サフラン酒製造本舗、蓬平温泉、悠久山公園、郷土史料館、河井継之助記念館、山本五十六記念館、国営越後丘陵公園、雪国植物園、県立歴史博物館、県立近代美術館、寺泊水族博物館、寺泊魚の市場通り、海水浴場、トキと自然の学習館トキみ〜、道の駅良寛の里わしま、はちすば通り、大竹邸記念館、楽山苑、兼統お船ミュージアム、蓮華寺の大杉、もみじ園、長谷川邸、道の駅ルート290とちお、杜々の森名水公園、守門岳、山古志の棚田、アルパカ牧場、おぐに森林公園、道の駅越後川口、えちご川口温泉 ほか					

姉妹都市等	フォートワース市(アメリカテキサス)、トリアー市(ドイツ)、ロマンロイエン・エンゲルン村(スイス)、西タアラブ連合村(仏領ポリネシア)、ホノルル市(アメリカハワイ)、ハンブルク市(ドイツ)、白鷹町(山形県)、伊勢崎市(群馬県)、狛江市(東京都)
-------	--

令和8年度主要施策	(百万円)	今後の主要課題
子ども・若者が夢や希望をもち、誰もが学び続けることができるまち	28,200.8	人口減少・担い手不足への対応、健全財政の堅持 インフラや公共施設の維持、空き施設活用 産業の活性化、活力創出 未来を担う若者の育成・定着 安全・安心で持続可能な地域づくり
災害や雪に強く、暮らしやすい安全安心なまち	19,651.2	
産業が成長し活力を創出するまち	8,351.7	
誰にも優しく寄り添う共生社会のまち	7,069.8	
にぎわいや交流が生まれる魅力あるまち	5,317.0	

市町村長	副市町村長	議長	池田 和幸	党派別内訳(現員)
磯田 達伸	高見 真二	議員	現定数 34人	無所属(25)、日本共産党(3)、公明党(3)、日本維新の会(1)、国民民主党(1)
生年月日 昭和26.10.1	渡邊 則道		現員数 34人	
第3期 任期満了日 令和10.10.15			任期満了日 令和9.4.30	

【概要】

(1) 人口 (人, %, 世帯) (2) 面積 (令7.1.1) (km², %)

区分	人口	人口増加率	世帯数	65歳以上 高齢化率
平17.10.1 国勢調査	288,457	△ 1.5 %	96,722	23.1 %
平22.10.1 国勢調査	282,674	△ 2.0 %	98,725	25.5 %
平27.10.1 国勢調査	275,133	△ 2.7 %	100,143	28.9 %
令2.10.1 国勢調査	266,936	△ 3.0 %	104,489	31.4 %
令7.10.1 ※1	252,903	△ 5.3 %	110,786	33.1 %

※1:人口は推計人口、世帯数は住民基本台帳による

区分	面積	構成比
総数	891.05	100.0 %
宅地	54.06	6.1 %
農地	215.15	24.1 %
山林その他	621.84	69.8 %

(4) 農業・工業・商業 (人, 百万円)

農業(令2.2.1)	
農家戸数	5,752
農業従事者数	8,871
工業(令6.6.1)	
事業所数	972
従業員数	25,116
製造品出荷額等	752,031
商業(令6.6.1)	
事業所数	2,422
従業員数	23,063
販売額	1,296,713

(3) 産業構造 (令2.10.1) (人, %)

区分	総数	産業		
		第1次産業	第2次産業	第3次産業
就業人口	137,379	4,674	42,316	90,389
構成比	100.0 %	3.4 %	30.8 %	65.8 %

木：ケヤキ

花：ツツジ

鳥：－

【職員数】（各年4月1日現在） (人)

区 分	全職員	普通会計	そ の 他		人口千人当たり	
			一般行政	企業会計	普通会計	一般行政
令 3 年度	2,368	2,148	1,571	220	8.1	5.9
令 7 年度	2,309	2,095	1,538	214	8.3	6.1

【財政等】

(1) 財政指標等（各年度の翌年5月31日現在）

区 分	令和5年度	令和6年度
歳出総額	137,148	135,598
標準財政規模	71,576	72,657
財政力指数	0.587	0.589
歳入に占める税収割合	26.7	26.6
経常収支比率	92.6	96.1
実質公債費比率	7.3	8.0
積立金現在高	20,403	19,350
1人当たり	79,018	75,805
地方債現在高	154,211	150,304
1人当たり	597,243	588,824
債務負担行為額現在高	19,044	22,509
1人当たり	73,755	88,180
実質赤字比率	－	－
連結実質赤字比率	－	－
将来負担比率	73.1	74.6

(百万円, %, 円/人)

(2) 公営企業の状況（令7.3.31）

事業名	事業名	事業名
上水道	公共	観光施設
簡易水道	特環	休養宿泊
工業用水道	農集	索道
交通	漁集	その他
ガス	市場	宅地造成
病院	と畜場	駐車場整備
		介護サービス

◎…法全部適用 ○…法一部(財務規定)適用 △…法非適用

×…上水道と同一会計 ▲…想定企業会計 その他…別紙参照

水道料金		
上水道 (家庭用10m ³)	簡易水道 (家庭用10m ³)	下水道 (家庭用20m ³)
1,188 円	1,188 円	* (下記参照)

* 公共下水道事業 2,596 円

特定環境保全公共下水道事業 2,596 円

農業集落排水事業 2,596 円

その他の下水道事業は別紙参照 (令7.4.1)

(3) 税収の状況（各年度の翌年5月31日現在）

(百万円・%)

区 分	決 算 額			市 町 村 民 税			固 定 資 産 税	そ の 他
	伸び率	徴収率		個 人	法 人	計		
令 5 年度	38,250	2.0	98.2	13,248	2,784	16,032	17,065	5,153
令 6 年度	37,624	△ 1.6	98.1	12,338	3,114	15,452	17,034	5,138
(構成比)	100.0	－	－	(32.8)	(8.3)	41.1	45.3	13.7

※ 数値は単位未満を四捨五入しているため、合計値と内訳を足し上げたものが一致しない場合がある。

標準税率以外の税目

住 民 税	個人均等割	
	個人所得割	
	法人均等割	
	法人税割	○
固定資産税		
軽自動車税		
鉦産税		
入湯税		

【公共施設】（令7.3.31。ただし★は令7.5.1, ☆は令7.1.1）

(%, 施設数)


道路改良率	71.8 %	教 育	幼稚園★	1 カ所	文 化	市民会館等☆	19 カ所	福 祉 医 療	保育所☆	29 カ所
道路舗装率	77.7 %		小学校★	52 カ所		公民館☆	26 カ所		老人ホーム☆	0.1 カ所
下水道等普及率☆	96.4 %		中学校★	27 カ所		体育館☆	23 カ所		診療所☆	8 カ所
*(下水道等普及率)☆	98.1 %		義務教育学校★	－ カ所					病院☆	－ カ所

*(下水道等普及率)はコミュニティプラント・合併浄化槽処理人口を含めた数値

【一部事務組合加入状況】（令7.12.1）

三条・燕・西蒲・南蒲広域養護老人ホーム施設組合、新潟県中越福祉事務組合、魚沼地区障害福祉組合

(キャッチフレーズ) : 豊かな自然に恵まれた 歴史と文化の息づく 創意にみちた ものづくりのまち

	市町村章	さんじょうし 三 条 市	市町村制施行	平成17年5月	地	低工	離島	特豪	山振	過疎
	合併等の歴史		H17.5 新設合併(三条市、栄町、下田村)			特農	リゾート	農産	辺地	
所在地	〒 955-8686 三条市旭町2丁目3番1号	TEL 0256-34-5511 FAX 0256-34-5691			域 指 定	○		○	○	
HPアドレス	https://www.city.sanjo.niigata.jp/					(その他)				
主要農産物		主要製造品		自慢の観光資源						
米、さつまいも、日本なし、西洋なし、もも、ぶどう、大豆、露地野菜		石油ストーブ、石油機器、鉄鋼切断品、鍛工品、プラスチック製品、建築用板金・金属製品、農業用機械、作業工具、自動車部品		<p>三条市は、金属加工業をベースにした地場産業が昔から根付いているまちです。工場見学ができる「オープンファクトリー」が複数あり、訪れた方々は作業現場で燕三条のものづくりを体感できます。</p> <p>一方、下田地域では、越後山脈にそびえる粟ヶ岳と守門岳、清らかに流れる五十嵐川、その傍にそびえ立つ景勝八木ヶ鼻の壮大な景観を望みながら、キャンプ、パドリング、フィッシング、サイクリングなどのアウトドア・アクティビティを楽しめます。</p>						

姉妹都市等	バーン (カナダ オンタリオ)、鄂州市 (中国 湖北省)、重慶市巴南区 (中国)
-------	--

令和8年度主要施策	(百万円)	今後の主要課題
物価高騰に対する支援	804.1	地域における暮らしの場の維持 転出の抑制、転入の促進及び自然動態の改善
子どもが健やかに育つ環境づくり	153.2	
持続可能で個性的な地域産業の振興	462.9	
住み良い地域づくり	592.2	
災害に強いまちづくり	138.4	

市町村長	副市町村長	議長	森山 昭	党派別内訳(現員)
滝 沢 亮		議員	現定数 22人 現員数 22人	無所属(16) 共産(3) 公明(2) 自民(1)
生年月日 昭和61.1.7 第2期 任期満了日 令和10.11.7			任期満了日 令和8.4.30	

【概要】

(1) 人口 (人, %, 世帯)					(2) 面積 (令7.1.1) (km ² , %)		
区分	人口	人口増加率	世帯数	65歳以上 高齢化率	区分	面積	構成比
平17.10.1 国勢調査	104,749	△ 2.7 %	31,185	23.6 %	総数	431.97	100.0 %
平22.10.1 国勢調査	102,292	△ 2.3 %	32,467	26.2 %	宅地	21.60	5.0 %
平27.10.1 国勢調査	99,192	△ 3.0 %	33,201	29.8 %	農地	68.29	15.8 %
令2.10.1 国勢調査	94,642	△ 4.6 %	34,000	33.3 %	山林その他	342.08	79.2 %
令7.10.1 ※1	88,690	△ 6.3 %	37,439	35.2 %			

※1:人口は推計人口、世帯数は住民基本台帳による

(3) 産業構造 (令2.10.1) (人, %)					(4) 農業・工業・商業 (人, 百万円)		
区分	総数	第1次産業	第2次産業	第3次産業	農業 (令2.2.1)		
就業人口	50,905	2,129	18,487	30,289	農家戸数 2,751		
構成比	100.0 %	4.2 %	36.3 %	59.5 %	農業従事者数 5,342		
					工業 (令6.6.1)		
					事業所数 795		
					従業員数 14,252		
					製造品出荷額等 350,877		
					商業 (令6.6.1)		
					事業所数 1,092		
					従業員数 11,212		
					販売額 481,900		

木：五葉松

花：ひめさゆり

鳥：芝地鶏

【職員数】（各年4月1日現在）（人）

区 分	全職員	普通会計	そ の 他		人口千人当たり	
			一般行政	企業会計	普通会計	一般行政
令 3 年度	732	678	464	54	7.1	4.8
令 7 年度	734	683	469	51	7.7	5.3

【財政等】

(1) 財政指標等（各年度の翌年5月31日現在）

区 分	令和5年度	令和6年度
歳出総額	52,727	55,188
標準財政規模	26,698	27,042
財政力指数	0.543	0.546
歳入に占める税収割合	24.0	22.9
経常収支比率	95.1	98.6
実質公債費比率	14.2	13.8
積立金現在高	13,231	15,761
1人当たり	143,261	172,858
地方債現在高	61,998	58,542
1人当たり	671,273	642,059
債務負担行為額現在高	5,987	5,281
1人当たり	64,819	57,916
実質赤字比率	—	—
連結実質赤字比率	—	—
将来負担比率	79.3	61.8

(百万円, %, 円/人)

(2) 公営企業の状況（令7.3.31）

事業名		事業名		事業名	
上水道	◎	公共	○	観光施設	休養宿泊
簡易水道		特環	○		索道
工業用水道		農集	○		その他
交通		漁集			宅地造成
ガス		市場			駐車場整備
病院		と畜場			介護サービス

◎…法全部適用 ○…法一部(財務規定)適用 △…法非適用

×…上水道と同一会計 ▲…想定企業会計 その他…別紙参照

水道料金		
上水道 (家庭用10m ³)	簡易水道 (家庭用10m ³)	下水道 (家庭用20m ³)
1,254 円	-	* (下記参照)

* 公共下水道事業 3,795 円
 特定環境保全公共下水道事業 3,795 円
 農業集落排水事業 3,795 円

(令7.4.1)

(3) 税収の状況（各年度の翌年5月31日現在）

(百万円・%)

区 分	決 算 額			市 町 村 民 税			固 定 資 産 税	そ の 他
	伸び率	徴収率		個 人	法 人	計		
令 5 年度	13,259	0.3	98.8	4,589	976	5,565	6,149	1,545
令 6 年度	12,960	△ 2.3	98.9	4,190	1,154	5,344	6,096	1,520
(構成比)	100.0	-	-	(32.3)	(8.9)	41.2	47.0	11.7

※ 数値は単位未満を四捨五入しているため、合計値と内訳を足し上げたものが一致しない場合がある。

標準税率以外の税目	
住 民 税	個人均等割
	個人所得割
	法人均等割
	法人税割 ○
固定資産税	
軽自動車税	
鉱産税	
入湯税	

【公共施設】（令7.3.31。ただし★は令7.5.1, ☆は令7.1.1）

(%, 施設数)

道路改良率	81.2 %	教 育	幼稚園★	- カ所	文 化	市民会館等☆	1 カ所	福 祉 医 療	保育所☆	9 カ所
道路舗装率	82.2 %		小学校★	19 カ所		公民館☆	12 カ所		老人ホーム☆	0.4 カ所
下水道等普及率☆	24.6 %		中学校★	8 カ所		体育館☆	6 カ所		診療所☆	- カ所
*(下水道等普及率)☆	50.8 %		義務教育学校★	1 カ所					病院☆	- カ所

*(下水道等普及率)はコミュニティプラント・合併浄化槽処理人口を含めた数値

【一部事務組合加入状況】（令7.12.1）

新潟県三条・燕総合グラウンド施設組合、三条地域水道用水供給企業団、三条・燕・西蒲・南蒲広域養護老人ホーム施設組合、新潟県中越福祉事務組合

(キャッチフレーズ) : 笑顔と^{エナジー}energyあふれる未来都市・かしわざき

	市町村章	かしわざき	市町村制施行	昭和15年7月	地 低工 ○ 離島 ○ 特豪 ○ 山振 ○ 過疎 ○ 域 特農 ○ リゾート ○ 農産 ○ 辺地 ○ 指 (その他)
		柏崎市	合併等の歴史		
	TEL 0257-23-5111	S15～S46の間に10回の編入合併 H1.4 境界変更(柿崎町の一部) H17.5 編入合併(高柳町、西山町)			
	FAX 0257-24-7714				
所在地	〒945-8511 柏崎市日石町2番1号				
HPアドレス	https://www.city.kashiwazaki.lg.jp/				
主要農産物	主要製造品	自慢の観光資源			
米、玉ねぎ、枝豆、カリフラワー、ブロッコリー、アスパラガス、越後姫、さといも、にんじん、柿	ピストンリング、伸線機、二次電池、金属製品、ポンプ、バネ、金型、冷暖房機器、ビスケット、米菓	ぎおん柏崎まつり海の大花火大会、えんま市、草生水まつり、狐の夜祭り、高柳雪まつり「YOU・悠・遊」、柏崎潮風マラソン、柏崎マラソン、海水浴場、米山福浦八景、米山、黒姫山、八石山、柏崎港観光交流センター夕海、松雲山荘、飯塚邸、貞観園、木村茶道美術館、柏崎コレクションビレッジ、市立博物館、ドナルド・キーン・センター柏崎、かやぶきの里(荻ノ島、門出)、じよんのび村、県立こども自然王国、西山ふるさと公苑、ゆうぎオートキャンプ場、大崎温泉雪割草の湯、大崎雪割草の里、柏崎さけのふるさと公園、みなとまち海浜公園、柏崎・夢の森公園、赤坂山公園、綾子舞、綾子舞現地公開、柏崎の花-Spring Collection-、鯛料理(鯛茶漬)			
姉妹都市等	淮安市淮安区(中国 江蘇省)、宜昌市(中国 湖北省)、峨眉山市(中国 四川省)、東村山市(東京都)、佐渡市				
令和8年度主要施策	(百万円)	今後の主要課題			
中心市街地活性化事業(R8～R9)	3,850.0	・安心して出産できる環境を始めとする医療提供体制の確保			
ごみ処理施設建設事業	1,612.6	・市街地の買い物環境の維持・向上によるにぎわいの創出			
鯨波産業団地整備事業	374.4	・ものづくり産業のDX(デジタルトランスフォーメーション)・脱炭素化に向けた取組の支援			
道の駅風の丘米山整備事業	45.0	・イノベーションによる全ての産業の高付加価値化			
医療職勤務環境改善・業務効率化支援事業	25.0	・企業・産業誘致の推進			
市町村長	副市町村長	議長	阿部 基	党派別内訳(現員)	
櫻井 雅浩	西巻 康之	議員	現定数 22人	無所属(18)	
生年月日 昭和37.4.30	柴野 高至		現員数 22人	公明(2)	
第3期 任期満了日 令和10.12.5			任期満了日 令和9.4.30	共産(2)	
【概要】					
(1) 人口 (人, %, 世帯)		(2) 面積(令7.1.1) (km ² , %)			
区分	人口	人口増加率	世帯数	65歳以上 高齢化率	
平17.10.1 国勢調査	94,648	△ 3.3 %	33,696	25.4 %	
平22.10.1 国勢調査	91,451	△ 3.4 %	34,104	27.2 %	
平27.10.1 国勢調査	86,833	△ 5.0 %	33,560	31.0 %	
令2.10.1 国勢調査	81,526	△ 6.1 %	33,904	33.8 %	
令7.10.1 ※1	74,752	△ 8.3 %	34,652	36.5 %	
※1:人口は推計人口、世帯数は住民基本台帳による					
(3) 産業構造(令2.10.1) (人, %)		(4) 農業・工業・商業 (人, 百万円)			
区分	総数	第1次産業	第2次産業	第3次産業	
就業人口	40,330	1,167	14,166	24,997	
構成比	100.0 %	2.9 %	35.1 %	62.0 %	
農業(令2.2.1)					
農家戸数	1,649				
農業従事者数	2,154				
工業(令6.6.1)					
事業所数	262				
従業員数	7,129				
製造品出荷額等	214,597				
商業(令6.6.1)					
事業所数	582				
従業員数	5,405				
販売額	152,836				

木：松（黒松・赤松）

花：やまゆり

鳥：－

【職員数】（各年4月1日現在）

（人）

区 分	全職員	普通会計		その他		人口千人当たり	
		一般行政	企業会計	普通会計	一般行政		
令 3 年度	899	782	565	117	9.6	6.9	
令 7 年度	885	773	551	112	10.1	7.2	

【財政等】

（１）財政指標等（各年度の翌年5月31日現在）

区 分	令和5年度	令和6年度
歳出総額	47,491	48,769
標準財政規模	24,156	24,208
財政力指数	0.649	0.647
歳入に占める税収割合	29.6	28.8
経常収支比率	92.8	94.5
実質公債費比率	9.6	10.0
積立金現在高	14,474	14,625
1人当たり	186,780	191,887
地方債現在高	44,051	43,309
1人当たり	568,445	568,229
債務負担行為額現在高	7,748	42,487
1人当たり	99,982	557,445
実質赤字比率	－	－
連結実質赤字比率	－	－
将来負担比率	6.6	9.9

（百万円，％，円/人）

（２）公営企業の状況（令7.3.31）

事業名	事業名	事業名
上水道	公共	観光施設
簡易水道	特環	休養宿泊
工業用水道	農集	索道
交通	漁集	その他
ガス	市場	宅地造成
病院	と畜場	駐車場整備
		介護サービス

◎…法全部適用 ○…法一部（財務規定）適用 △…法非適用
×…上水道と同一会計 ▲…想定企業会計 その他…別紙参照

水道料金		
上水道 （家庭用10m ³ ）	簡易水道 （家庭用10m ³ ）	下水道 （家庭用20m ³ ）
1,705 円	－	*（下記参照）

* 公共下水道事業 3,201 円
特定環境保全公共下水道事業 3,201 円
農業集落排水事業 3,201 円

（令7.4.1）

（３）税収の状況（各年度の翌年5月31日現在）

（百万円・％）

区 分	決 算 額			市 町 村 民 税			固 定 資 産 税	そ の 他
	伸び率	徴収率	個 人	法 人	計			
令 5 年度	15,023	0.0	96.9	3,847	611	4,458	8,645	1,920
令 6 年度	15,039	0.1	97.0	3,546	788	4,334	8,789	1,916
（構成比）	100.0	－	－	(23.6)	(5.2)	28.8	58.4	12.7

※ 数値は単位未満を四捨五入しているため、合計値と内訳を足し上げたものが一致しない場合がある。

標準税率以外の税目	
住民税	個人均等割
	個人所得割
	法人均等割
	法人税割 ○
	固定資産税
	軽自動車税
	鉦産税
	入湯税

【公共施設】（令7.3.31。ただし★は令7.5.1，☆は令7.1.1）

（％，施設数）

道路改良率	51.6 %	教 育	幼稚園★	－カ所	文 化	市民会館等☆	4カ所	福 祉 医 療	保育所☆	13カ所
道路舗装率	84.7 %		小学校★	19カ所		公民館☆	28カ所		老人ホーム☆	－カ所
下水道等普及率☆	92.3 %		中学校★	11カ所		体育館☆	4カ所		診療所☆	7カ所
*(下水道等普及率)☆	98.1 %		義務教育学校★	－カ所					病院☆	－カ所

*(下水道等普及率)はコミュニティプラント・合併浄化槽処理人口を含めた数値

【一部事務組合加入状況】（令7.12.1）

－

(キャッチフレーズ) : 住みよいまち日本一 健康田園文化都市・しばた

市町村章	しばたし		市町村制施行	昭和22年1月		地 域 指 定	低工	離島	特豪	山振	過疎	
	新発田市		合併等の歴史				特農	リゾート	農産	辺地		○
	TEL	0254-22-3030	S30.3	編入合併 (五十公野村、松浦村、米倉村、赤谷村、川東村、菅谷村)			○		○	○		
FAX	0254-22-3110	S31.3	編入合併 (加治川村の一部)									
所在地	〒 957-8686 新発田市中心街3丁目3番3号		S34.4	編入合併 (佐々木村)		(その他)						
HPアドレス	https://www.city.shibata.lg.jp/		H15.7	編入合併 (豊浦町)								
			H17.5	編入合併 (紫雲寺町、加治川村)								
主要農産物	主要製造品		自慢の観光資源									
米、イチゴ(越後姫)、和牛等(新発田牛)、アスパラガス、ネギ、タマネギ、オクラ、ブロッコリー、イチジク、おうとう、乳用牛、豚、鶏、チューリップ、カーネーション	農産物加工品、酒、機械、精密電子部品、窯業、土石製品、生産用、はん用機械器具		月岡温泉、新発田城、蔵春閣、大峰山椽平サクラ樹林(国指定天然記念物)、二王子岳(日本二百名山)、ニノックススノーパーク、道の駅加治川、麓谷虹児記念館、刀剣伝承館・天田昭次記念館、市島邸、五十公野公園(日本四大あやめ園)、清水園、足軽長屋、城下町新発田まつり									
姉妹都市等	議政府市(韓国 京畿道)、オレンジシティ(アメリカ アイオワ)、セントジェームズ市(アメリカ ミズーリ)、漣川郡全谷邑(韓国 京畿道)、加賀市(石川県)、須坂市(長野県)											
令和8年度主要施策	(百万円)		今後の主要課題									
【健康長寿】平均寿命・健康寿命の延伸	868.2		①【健康長寿】赤ちゃんから高齢者まで、全ての市民が住み慣れた地域で、元気で、健康に暮らされるまちづくり②									
【少子化対策】子育て支援、医療費・保育料助成	5,002.7		【少子化対策】若者が結婚、出産の希望をかなえ、子育ての不安を解消し、子育てに喜びを感じることでできる魅力的な環境づくり③【産業振興】地域の資源や特性を最大限に活用し、商工業、農業、観光などが連携した産業の育成と雇用の創出④									
【産業振興】地域産業の活性化、観光拠点整備等	1,666.1		【教育の充実】子どもたちが主体的に参加する授業の構築や、学びの環境整備による着実な学力向上									
【教育の充実】望ましい教育環境及び小中学校の施設整備	2,764.3											
市町村長	副市町村長		議長	湯浅 左太郎		党派別内訳(現員)						
二階堂 馨	伊藤 純一		議員	現定数	25人	日本共産党(3)						
生年月日 昭和27.2.15	渡邊 毅			現員数	25人	公明党(2)						
第4期 任期満了日 令和8.11.30				任期満了日	令和9.4.30	日本維新の会(1)						
						参政党(1)						
						無所属(17)						
【概要】												
(1) 人口 (人, %, 世帯)					(2) 面積(令7.1.1) (km ² , %)							
区分	人口	人口増加率	世帯数	65歳以上 高齢化率	区分	面積	構成比					
平17.10.1 国勢調査	104,634	△ 1.3 %	32,958	24.2 %	総数	533.11	100.0 %					
平22.10.1 国勢調査	101,202	△ 3.3 %	33,445	26.3 %	宅地	24.56	4.6 %					
平27.10.1 国勢調査	98,611	△ 2.6 %	34,186	29.6 %	農地	117.34	22.0 %					
令2.10.1 国勢調査	94,927	△ 3.7 %	35,191	32.4 %	山林その他	391.21	73.4 %					
令7.10.1 ※1	89,368	△ 5.9 %	37,830	34.5 %	(4) 農業・工業・商業 (人, 百万円)							
※1: 人口は推計人口、世帯数は住民基本台帳による												
(3) 産業構造(令2.10.1) (人, %)					農業(令2.2.1)							
区分	総数	第1次産業	第2次産業	第3次産業	農家戸数 2,597							
就業人口	49,415	2,996	14,642	31,777	農業従事者数 4,773							
構成比	100.0 %	6.1 %	29.6 %	64.3 %	工業(令6.6.1)							
					事業所数 195							
					従業員数 6,790							
					製造品出荷額等 173,862							
					商業(令6.6.1)							
					事業所数 705							
					従業員数 7,173							
					販売額 225,032							

木： サクラ

花： アヤメ

鳥： -

【職員数】 (各年4月1日現在) (人)

区 分	全職員	普通会計		その他		人口千人当たり	
		一般行政	企業会計	普通会計	一般行政		
令 3 年度	862	772	649	90	8.0	6.7	
令 7 年度	851	762	652	89	8.5	7.3	

【財政等】

(1) 財政指標等 (各年度の翌年5月31日現在)

区 分	令和5年度	令和6年度
歳出総額	48,271	48,164
標準財政規模	26,565	26,724
財政力指数	0.483	0.489
歳入に占める税収割合	23.7	23.3
経常収支比率	87.5	89.3
実質公債費比率	7.4	7.7
積立金現在高	7,529	6,081
1人当たり	81,088	66,326
地方債現在高	44,265	41,784
1人当たり	476,710	455,778
債務負担行為額現在高	2,331	3,554
1人当たり	25,099	38,767
実質赤字比率	-	-
連結実質赤字比率	-	-
将来負担比率	63.3	67.2

(百万円, %, 円/人)

(2) 公営企業の状況 (令7.3.31)

事業名		事業名		事業名	
上水道	◎	公共	○	観光施設	休養宿泊
簡易水道		特環	○	索道	
工業用水道		農集	○	その他	
交通		漁集		宅地造成	△
ガス		市場		駐車場整備	
病院		と畜場		介護サービス	△

◎…法全部適用 ○…法一部(財務規定)適用 △…法非適用

×…上水道と同一会計 ▲…想定企業会計 その他…別紙参照

水道料金		
上水道 (家庭用10m ³)	簡易水道 (家庭用10m ³)	下水道 (家庭用20m ³)
1,656 円	-	* (下記参照)

* 公共下水道事業 3,168 円
 特定環境保全公共下水道事業 3,146 円
 農業集落排水事業 2,530 円
 その他の下水道事業は別紙参照 (令7.4.1)

(3) 税収の状況 (各年度の翌年5月31日現在)

(百万円・%)

区 分	決 算 額			市 町 村 民 税			固 定 資 産 税	そ の 他
	伸び率	徴収率		個 人	法 人	計		
令 5 年度	11,762	△ 0.3	97.6	4,229	597	4,826	5,336	1,600
令 6 年度	11,588	△ 1.5	97.6	3,868	722	4,590	5,409	1,589
(構成比)	100.0	-	-	(33.4)	(6.2)	39.6	46.7	13.7

※ 数値は単位未満を四捨五入しているため、合計値と内訳を足し上げたものが一致しない場合がある。

標準税率以外の税目

住 民 税	個人均等割	
	個人所得割	
	法人均等割	
	法人税割	○
固定資産税		
軽自動車税		
鉦産税		
入湯税		

【公共施設】 (令7.3.31。ただし★は令7.5.1, ☆は令7.1.1)

(%, 施設数)


道路改良率	83.6 %	教 育	幼稚園★	1 カ所	文 化	市民会館等☆	1 カ所	福 祉 医 療	保育所☆	13 カ所
道路舗装率	91.5 %		小学校★	13 カ所		公民館☆	12 カ所		老人ホーム☆	1.3 カ所
下水道等普及率☆	77.1 %		中学校★	10 カ所		体育館☆	8 カ所		診療所☆	3 カ所
*(下水道等普及率)☆	92.3 %		義務教育学校★	- カ所					病院☆	- カ所

*(下水道等普及率)はコミュニティプラント・合併浄化槽処理人口を含めた数値

【一部事務組合加入状況】 (令7.12.1)

新発田地域広域事務組合、下越福祉行政組合、新潟東港地域水道用水供給企業団

(キャッチフレーズ) : 笑顔と希望を育む「おぢやの輪」をみんなで未来へつなぐまち

	市町村章		おぢやし		市町村制施行	昭和29年3月		地	低工	離島	特豪	山振	過疎	
	小千谷市		合併等の歴史									○		
	TEL	0258-83-3511		S29.3 新設合併 (小千谷町、城川村、千田村) S29.5 編入合併 (川井村) S29.11 編入合併 (東山村、六日市村) S30.1 編入合併 (岩沢村、真人村) S31.3 編入合併 (片貝町)	域	特農	リゾート	農産	辺地					
	FAX	0258-83-2789						○		○				
所在地	〒 947-8501		小千谷市城内2丁目7番5号				(その他)							
HPアドレス	https://www.city.ojiya.niigata.jp/				自慢の観光資源									
主要農産物	主要製造品		錦鯉の里、総合産業会館サンプラザ (物産館、織物工房) 市民の家「おぢゃ〜る」、ひと・まち・文化共創拠点ホントカ。 小千谷縮、へぎそば、日本酒、米菓、山本山高原 おぢやまつり (花火、からくり万灯)、片貝まつり (四尺玉花火) おぢや風船一揆 (熱気球)、牛の角突き (闘牛)											
水稲、そば、カリフラワー、メロン、スイカ、にんじん、さといも、ハウストマト		はん用機械器具、生産用機械器具、半導体、清酒、米菓、織物、打上花火												

姉妹都市等													
-------	--	--	--	--	--	--	--	--	--	--	--	--	--

令和8年度主要施策		(百万円)	今後の主要課題										
子ども医療費助成事業		119.5	切れ目のない子育て支援と経済的負担の軽減 誰もが挑戦できる起業・創業支援の推進 企業と連携したU・Iターンの推進 災害への備え・医療の確保・福祉の充実 まちの魅力向上・効果的な発信										
学びの多様化学校運営事業		20.7											
起業家育成支援事業		25.0											
二地域居住推進実証事業		20.9											
スポーツコミュニティプレイス運営事業		112.5											

市町村長	副市町村長	議長	長谷川 有里	党派別内訳 (現員)	
宮崎 悦男	山口 良信	議員	現定数 16人	公明党 1人	日本共産党 1人
生年月日 昭和41.11.11			現員数 16人	無所属 14人	
第1期任期満了日 令和8.11.28			任期満了日 令和9.4.30		

【概要】												
(1) 人口 (人, %, 世帯)					(2) 面積 (令7.1.1) (km ² , %)							
区分	人口	人口増加率	世帯数	65歳以上 高齢化率	区分	面積	構成比					
平17.10.1 国勢調査	39,956	△ 4.0 %	12,395	26.0 %	総数	155.19	100.0 %					
平22.10.1 国勢調査	38,600	△ 3.4 %	12,267	28.3 %	宅地	8.41	5.4 %					
平27.10.1 国勢調査	36,498	△ 5.4 %	12,165	32.3 %	農地	40.17	25.9 %					
令2.10.1 国勢調査	34,096	△ 6.6 %	12,113	35.6 %	山林その他	106.61	68.7 %					
令7.10.1 ※1	31,534	△ 7.5 %	13,024	38.0 %								
※1:人口は推計人口、世帯数は住民基本台帳による												
(3) 産業構造 (令2.10.1) (人, %)					(4) 農業・工業・商業 (人, 百万円)							
区分	総数	第1次産業	第2次産業	第3次産業								
就業人口	18,097	1,129	7,061	9,907	農業 (令2.2.1)							
構成比	100.0 %	6.2 %	39.0 %	54.7 %	農家戸数 1,697							
					農業従事者数 2,770							
					工業 (令6.6.1)							
					事業所数 176							
					従業員数 6,885							
					製造品出荷額等 136,590							
					商業 (令6.6.1)							
					事業所数 267							
					従業員数 2,170							
					販売額 47,882							

木：－

花：すいせん

鳥：－

【職員数】（各年4月1日現在）（人）

区 分	全職員	普通会計		その他		人口千人当たり	
		一般行政	企業会計	普通会計	一般行政		
令 3 年度	427	372	256	55	10.8	7.4	
令 7 年度	434	385	279	49	12.2	8.8	

【財政等】

(1) 財政指標等（各年度の翌年5月31日現在）

区 分	令和5年度	令和6年度
歳出総額	21,490	22,059
標準財政規模	10,309	10,498
財政力指数	0.515	0.517
歳入に占める税収割合	21.7	21.0
経常収支比率	88.9	92.0
実質公債費比率	10.4	10.4
積立金現在高	7,963	7,919
1人当たり	239,948	242,909
地方債現在高	15,567	16,215
1人当たり	469,086	497,367
債務負担行為額現在高	903	637
1人当たり	27,214	19,541
実質赤字比率	－	－
連結実質赤字比率	－	－
将来負担比率	22.3	25.4

(百万円, %, 円/人)

(2) 公営企業の状況（令7.3.31）

事業名	事業名	事業名
上水道	公共	観光施設
簡易水道	特環	休養宿泊
工業用水道	農集	索道
交通	漁集	その他
ガス	市場	宅地造成
病院	と畜場	駐車場整備
		介護サービス

◎…法全部適用 ○…法一部(財務規定)適用 △…法非適用
×…上水道と同一会計 ▲…想定企業会計 その他…別紙参照

水道料金		
上水道 (家庭用10m ³)	簡易水道 (家庭用10m ³)	下水道 (家庭用20m ³)
2,145 円	－	* (下記参照)

* 公共下水道事業 3,300 円
特定環境保全公共下水道事業 ー
農業集落排水事業 3,300 円

(令7.4.1)

(3) 税収の状況（各年度の翌年5月31日現在）

(百万円・%)

区 分	決 算 額			市 町 村 民 税			固 定 資 産 税	そ の 他
	伸び率	徴収率	個 人	法 人	計			
令 5 年度	4,953	2.8	98.2	1,505	253	1,758	2,463	732
令 6 年度	4,762	△ 3.9	96.1	1,352	280	1,632	2,390	740
(構成比)	100.0	－	－	(28.4)	(5.9)	34.3	50.2	15.5

※ 数値は単位未満を四捨五入しているため、合計値と内訳を足し上げたものが一致しない場合がある。

標準税率以外の税目	
住 民 税	個人均等割
	個人所得割
	法人均等割
	法人税割
固定資産税	
軽自動車税	
鉱産税	
入湯税	

【公共施設】（令7.3.31。ただし★は令7.5.1, ☆は令7.1.1）

(%, 施設数)


道路改良率	73.4 %	教 育	幼稚園★	－カ所	文 化	市民会館等☆	1カ所	福 祉 医 療	保育所☆	9カ所
道路舗装率	80.6 %		小学校★	8カ所		公民館☆	36カ所		老人ホーム☆	1カ所
下水道等普及率☆	95.0 %		中学校★	5カ所		体育館☆	4カ所		診療所☆	2カ所
*(下水道等普及率)☆	98.9 %		義務教育学校★	－カ所					病院☆	－カ所

*(下水道等普及率)はコミュニティプラント・合併浄化槽処理人口を含めた数値

【一部事務組合加入状況】（令7.12.1）

魚沼地区障害福祉組合

(キャッチフレーズ) : 笑顔あふれるまち加茂

	市町村章 かもし 加茂市		市町村制施行	昭和29年3月	地 域 指 定	低工	離島	特豪	山振	過疎
	TEL 0256-52-0080 FAX 0256-53-2729		合併等の歴史 S29.3 新設合併(加茂町、下条村) S29.11 編入合併(七谷村) S30.11 編入合併(須田村)			特農	リゾート	農産	辺地	
所在地	〒959-1392 加茂市幸町2丁目3番5号				(その他)					
HPアドレス	https://www.city.kamo.niigata.jp/									
主要農産物	主要製造品	自慢の観光資源								
コメ、果実(モモ、ナシ、ルレクチエ)	桐箆笥、家具、木工製品、家電製品、ニット製品	雪椿まつり(4月)、青海神社祭礼(5月21日、9月1日)、長瀬神社祭礼(6月15日、9月15日)、越後加茂川夏祭り(8月14日)、加茂川を泳ぐ鯉のぼり(4月下旬～5月下旬) 加茂山公園、粟ヶ岳県民休養地、下条川ダム、冬鳥越スキーガーデン、加茂七谷温泉 美人の湯								

姉妹都市等	淄博市(中国 山東省)、コムソモリスク・ナ・アムール市(ロシア連邦)、大島町(東京都)
-------	---

令和8年度主要施策	(百万円)	今後の主要課題
子育て・健康づくり拠点複合施設整備事業	774.2	規模に見合ったサービス、計画的な支出
学校給食無償化	63.8	子育て複合施設、学校統合、給食センターの着手
小中学校統合準備事業	52.9	上下水道、道路、ごみ処理、消防救急の更新
給食センター整備事業	12.3	人口減少、高齢化に対応する都市構造
道路舗装修繕事業	102.8	

市町村長	副市町村長	議長	白川 克広	党派別内訳(現員)
藤田 明美	五十嵐 裕幸	議員	現定数 15人 現員数 15人	無所属(10) 公明党(1) 日本共産党(1) 国民民主党(1)
生年月日 昭和46.1.6		任期満了日	令和9.4.30	
第2期 任期満了日 令和9.5.9				

【概要】

(1) 人口 (人, %, 世帯) (2) 面積(令7.1.1) (km², %)

区分	人口	人口増加率	世帯数	65歳以上 高齢化率
平17.10.1 国勢調査	31,482	△ 4.8 %	9,587	25.7 %
平22.10.1 国勢調査	29,762	△ 5.5 %	9,677	28.7 %
平27.10.1 国勢調査	27,852	△ 6.4 %	9,634	33.0 %
令2.10.1 国勢調査	25,441	△ 8.7 %	9,396	36.8 %
令7.10.1 ※1	22,839	△ 10.2 %	10,035	40.2 %

※1:人口は推計人口、世帯数は住民基本台帳による

区分	面積	構成比
総数	133.72	100.0 %
宅地	5.56	4.2 %
農地	17.99	13.5 %
山林その他	110.17	82.4 %

(4) 農業・工業・商業 (人, 百万円)

農業(令2.2.1)	
農家戸数	788
農業従事者数	1,698
工業(令6.6.1)	
事業所数	135
従業員数	2,770
製造品出荷額等	76,504
商業(令6.6.1)	
事業所数	215
従業員数	1,301
販売額	33,633

(3) 産業構造(令2.10.1) (人, %)

区分	総数	第1次産業 第2次産業 第3次産業		
		第1次産業	第2次産業	第3次産業
就業人口	12,869	882	4,429	7,558
構成比	100.0 %	6.9 %	34.4 %	58.7 %

木：スギ

花：ユキツバキ

鳥：－

【職員数】（各年4月1日現在） (人)

区 分	全職員	普通会計	そ の 他		人口千人当たり	
			一般行政	企業会計	普通会計	一般行政
令 3 年度	228	189	144	39	7.2	5.5
令 7 年度	227	192	147	35	8.4	6.4

【財政等】

(1) 財政指標等（各年度の翌年5月31日現在）

区 分	令和5年度	令和6年度
歳出総額	13,136	13,358
標準財政規模	7,354	7,356
財政力指数	0.402	0.403
歳入に占める税収割合	19.3	18.4
経常収支比率	96.5	95.7
実質公債費比率	9.7	9.6
積立金現在高	1,433	2,204
1人当たり	58,325	91,520
地方債現在高	9,545	9,261
1人当たり	388,515	384,628
債務負担行為額現在高	933	1,042
1人当たり	37,967	43,278
実質赤字比率	－	－
連結実質赤字比率	－	－
将来負担比率	83.6	69.2

(百万円, %, 円/人)

(2) 公営企業の状況（令7.3.31）

事業名	事業名	事業名
上水道	公共	観光施設
簡易水道	特環	休養宿泊
工業用水道	農集	索道
交通	漁集	その他
ガス	市場	宅地造成
病院	と畜場	駐車場整備
		介護サービス

◎…法全部適用 ○…法一部(財務規定)適用 △…法非適用
×…上水道と同一会計 ▲…想定企業会計 その他…別紙参照

水道料金		
上水道 (家庭用10m ³)	簡易水道 (家庭用10m ³)	下水道 (家庭用20m ³)
1,474 円	－	* (下記参照)

* 公共下水道事業 3,316 円
特定環境保全公共下水道事業 ー
農業集落排水事業 ー

(令7.4.1)

(3) 税収の状況（各年度の翌年5月31日現在）

(百万円・%)

区 分	決 算 額			市 町 村 民 税			固 定 資 産 税	そ の 他
	伸び率	徴収率		個 人	法 人	計		
令 5 年度	2,667	1.1	94.7	959	130	1,089	1,217	361
令 6 年度	2,553	△ 4.3	94.8	870	156	1,026	1,169	358
(構成比)	100.0	－	－	(34.1)	(6.1)	40.2	45.8	14.0

※ 数値は単位未満を四捨五入しているため、合計値と内訳を足し上げたものが一致しない場合がある。

標準税率以外の税目	
住 民 税	個人均等割
	個人所得割
	法人均等割
	法人税割
固定資産税	
軽自動車税	
鉱産税	
入湯税	○

【公共施設】（令7.3.31。ただし★は令7.5.1, ☆は令7.1.1）

(%, 施設数)

道路改良率	62.4 %	教 育	幼稚園★	－カ所	文 化	市民会館等☆	－カ所	福 祉 医 療	保育所☆	3カ所
道路舗装率	70.8 %		小学校★	6カ所		公民館☆	5カ所		老人ホーム☆	0.1カ所
下水道等普及率☆	70.6 %		中学校★	5カ所		体育館☆	4カ所		診療所☆	－カ所
*(下水道等普及率)☆	78.1 %		義務教育学校★	－カ所					病院☆	－カ所

*(下水道等普及率)はコミュニティプラント・合併浄化槽処理人口を含めた数値

【一部事務組合加入状況】（令7.12.1）

三条地域水道用水供給企業団、加茂市・田上町消防衛生保育組合、新潟県中越福祉事務組合、さくら福祉保健事務組合

(キャッチフレーズ) : 選ばれて 住み継がれるまち とおかまち

		とおかまちし 十日町市	市町村制施行 平成17年4月 合併等の歴史	地域指定 低工 ○ 離島 ○ 特豪 ○ 山振 ○ 過疎 ○ 特農 ○ リゾート ○ 農産 ○ 辺地 ○ (その他)																														
TEL 025-757-3111 FAX 025-752-4635	H17.4 新設合併(十日町市、川西町、中里村、松代町、松之山町)																																	
〒 948-8501 所在地 十日町市千歳町3丁目3番地 HPアドレス https://www.city.tokamachi.lg.jp	主要農産物 魚沼産コシヒカリ、なめこ、えのき茸、妻有ポーク、ネギ、枝豆、ユリ	主要製造品 絹織物、そば、生産用機械器具、電子部品、電気機械器具	自慢の観光資源 日本遺産「究極の雪国とおかまちー真説! 豪雪地ものがたり」、大地の芸術祭、十日町市博物館TOPPAKU、越後妻有里山現代美術館MonET、まつだい「農舞台」フィールドミュージアム、越後松之山「森の学校」キョロロ、清津峡(溪谷トンネル)、松之山温泉、当間高原リゾート、国宝「火焰型土器」、へぎそば、美人林、棚田、小松原湿原、大巖寺高原、越後妻有松之山温泉スノーパーク(雪中キャンプ)、道の駅クロステン十日町、光の館、十日町縄文ツアーズ																															
姉妹都市等 コモ(イタリア)、新座市(埼玉県)																																		
令和8年度主要施策 (百万円)		今後の主要課題																																
障がい者支援施設整備事業 (R8~R9) 902.7 養護老人ホーム施設整備支援事業 (R7~R9) 753.2 水道基本料金ゼロ事業 290.0 小学校施設整備事業 113.5 中学校施設整備事業 32.9		人口減少対策の推進(移住定住促進、子育て支援、中山間地域対策など) 人によさしいまちづくりの推進(高齢者・障がい者支援、教育環境の充実、健康増進、地域医療の充実など) 活力ある元気なまちづくり(文化観光の推進、交流人口・関係人口の拡大、キャリア教育の充実、人材の確保・育成など) 安全・安心なまちづくり(地域防災力の強化、再生可能エネルギーの活用、持続可能な除雪体制の構築、公共交通サービスの充実など)																																
市町村村長 関口 芳史 生年月日 昭和34.2.8 第5期 任期満了日 令和11.4.30		副市町村村長 池田 克也		議長 村山 達也 議員 現定数 19人 現員数 19人 任期満了日 令和11.4.30 党派別内訳(現員) 無所属(14) 共産党(3) 公明党(1) 立憲民主党(1)																														
【概要】																																		
(1) 人口 (人, %, 世帯) (2) 面積(令7.1.1) (km ² , %)																																		
<table border="1"> <thead> <tr> <th>区分</th> <th>人口</th> <th>人口増加率</th> <th>世帯数</th> <th>65歳以上高齢化率</th> </tr> </thead> <tbody> <tr> <td>平17.10.1 国勢調査</td> <td>62,058</td> <td>△ 4.6 %</td> <td>19,207</td> <td>29.7 %</td> </tr> <tr> <td>平22.10.1 国勢調査</td> <td>58,911</td> <td>△ 5.1 %</td> <td>18,983</td> <td>32.2 %</td> </tr> <tr> <td>平27.10.1 国勢調査</td> <td>54,917</td> <td>△ 6.8 %</td> <td>18,598</td> <td>36.0 %</td> </tr> <tr> <td>令2.10.1 国勢調査</td> <td>49,820</td> <td>△ 9.3 %</td> <td>18,012</td> <td>39.9 %</td> </tr> <tr> <td>令7.10.1 ※1</td> <td>44,732</td> <td>△ 10.2 %</td> <td>19,272</td> <td>42.6 %</td> </tr> </tbody> </table>					区分	人口	人口増加率	世帯数	65歳以上高齢化率	平17.10.1 国勢調査	62,058	△ 4.6 %	19,207	29.7 %	平22.10.1 国勢調査	58,911	△ 5.1 %	18,983	32.2 %	平27.10.1 国勢調査	54,917	△ 6.8 %	18,598	36.0 %	令2.10.1 国勢調査	49,820	△ 9.3 %	18,012	39.9 %	令7.10.1 ※1	44,732	△ 10.2 %	19,272	42.6 %
区分	人口	人口増加率	世帯数	65歳以上高齢化率																														
平17.10.1 国勢調査	62,058	△ 4.6 %	19,207	29.7 %																														
平22.10.1 国勢調査	58,911	△ 5.1 %	18,983	32.2 %																														
平27.10.1 国勢調査	54,917	△ 6.8 %	18,598	36.0 %																														
令2.10.1 国勢調査	49,820	△ 9.3 %	18,012	39.9 %																														
令7.10.1 ※1	44,732	△ 10.2 %	19,272	42.6 %																														
※1:人口は推計人口、世帯数は住民基本台帳による																																		
(3) 産業構造(令2.10.1) (人, %)																																		
<table border="1"> <thead> <tr> <th rowspan="2">区分</th> <th rowspan="2">総数</th> <th colspan="3">産業別</th> </tr> <tr> <th>第1次産業</th> <th>第2次産業</th> <th>第3次産業</th> </tr> </thead> <tbody> <tr> <td>就業人口</td> <td>26,548</td> <td>2,927</td> <td>7,792</td> <td>15,829</td> </tr> <tr> <td>構成比</td> <td>100.0 %</td> <td>11.0 %</td> <td>29.4 %</td> <td>59.6 %</td> </tr> </tbody> </table>					区分	総数	産業別			第1次産業	第2次産業	第3次産業	就業人口	26,548	2,927	7,792	15,829	構成比	100.0 %	11.0 %	29.4 %	59.6 %												
区分	総数	産業別																																
		第1次産業	第2次産業	第3次産業																														
就業人口	26,548	2,927	7,792	15,829																														
構成比	100.0 %	11.0 %	29.4 %	59.6 %																														
(4) 農業・工業・商業 (人, 百万円)																																		
<table border="1"> <thead> <tr> <th colspan="2">農業(令2.2.1)</th> </tr> </thead> <tbody> <tr> <td>農家戸数</td> <td>3,845</td> </tr> <tr> <td>農業従事者数</td> <td>5,894</td> </tr> <tr> <th colspan="2">工業(令6.6.1)</th> </tr> <tr> <td>事業所数</td> <td>210</td> </tr> <tr> <td>従業員数</td> <td>3,289</td> </tr> <tr> <td>製造品出荷額等</td> <td>50,444</td> </tr> <tr> <th colspan="2">商業(令6.6.1)</th> </tr> <tr> <td>事業所数</td> <td>419</td> </tr> <tr> <td>従業員数</td> <td>3,227</td> </tr> <tr> <td>販売額</td> <td>84,101</td> </tr> </tbody> </table>					農業(令2.2.1)		農家戸数	3,845	農業従事者数	5,894	工業(令6.6.1)		事業所数	210	従業員数	3,289	製造品出荷額等	50,444	商業(令6.6.1)		事業所数	419	従業員数	3,227	販売額	84,101								
農業(令2.2.1)																																		
農家戸数	3,845																																	
農業従事者数	5,894																																	
工業(令6.6.1)																																		
事業所数	210																																	
従業員数	3,289																																	
製造品出荷額等	50,444																																	
商業(令6.6.1)																																		
事業所数	419																																	
従業員数	3,227																																	
販売額	84,101																																	

木：ぶな

花：ゆり

鳥：－

【職員数】（各年4月1日現在） (人)

区 分	全職員	普通会計		その他		人口千人当たり	
		一般行政	企業会計	普通会計	一般行政		
令 3 年度	514	447	373	67	8.7	7.3	
令 7 年度	495	426	361	69	9.5	8.1	

【財政等】

(1) 財政指標等（各年度の翌年5月31日現在）

区 分	令和5年度	令和6年度
歳出総額	35,217	38,650
標準財政規模	19,916	20,066
財政力指数	0.327	0.330
歳入に占める税収割合	16.3	14.5
経常収支比率	95.7	93.6
実質公債費比率	13.7	14.0
積立金現在高	7,931	8,258
1人当たり	164,782	175,240
地方債現在高	42,346	39,712
1人当たり	879,862	842,708
債務負担行為額現在高	1,545	1,780
1人当たり	32,096	37,765
実質赤字比率	－	－
連結実質赤字比率	－	－
将来負担比率	92.7	73.6

(百万円, %, 円/人)

(2) 公営企業の状況（令7.3.31）

事業名		事業名		事業名	
上水道	◎	公共	◎	観光施設	休養宿泊
簡易水道	◎	特環	◎	索道	
工業用水道		農集	◎	その他	△
交通		漁集		宅地造成	
ガス		市場		駐車場整備	
病院		と畜場		介護サービス	△

◎…法全部適用 ○…法一部(財務規定)適用 △…法非適用
×…上水道と同一会計 ▲…想定企業会計 その他…別紙参照

水道料金		
上水道 (家庭用10m³)	簡易水道 (家庭用10m³)	下水道 (家庭用20m³)
2,365 円	2,365 円	* (下記参照)

* 公共下水道事業 3,355 円
特定環境保全公共下水道事業 3,355 円
農業集落排水事業 3,355 円
その他の下水道事業は別紙参照 (令7.4.1)

(3) 税収の状況（各年度の翌年5月31日現在）

(百万円・%)

区 分	決 算 額			市 町 村 民 税			固 定 資 産 税	そ の 他
	伸び率	徴収率	計	個 人	法 人	計		
令 5 年度	6,053	0.7	97.7	1,936	244	2,180	3,097	776
令 6 年度	5,881	△ 2.8	98.0	1,768	317	2,085	3,031	765
(構成比)	100.0	－	－	(30.1)	(5.4)	35.5	51.5	13.0

※ 数値は単位未満を四捨五入しているため、合計値と内訳を足し上げたものが一致しない場合がある。

標準税率以外の税目

住 民 税	個人均等割	
	個人所得割	
	法人均等割	
	法人税割	○
固定資産税		
軽自動車税		
鉦産税		
入湯税		

【公共施設】（令7.3.31。ただし★は令7.5.1, ☆は令7.1.1）

(%, 施設数)


道路改良率	63.4 %	教 育	幼稚園★	－カ所	文 化	市民会館等☆	2カ所	福 祉 医 療	保育所☆	5カ所
道路舗装率	73.0 %		小学校★	16カ所		公民館☆	11カ所		老人ホーム☆	－カ所
下水道等普及率☆	90.1 %		中学校★	10カ所		体育館☆	5カ所		診療所☆	2カ所
*(下水道等普及率)☆	93.5 %		義務教育学校★	－カ所					病院☆	－カ所

*(下水道等普及率)はコミュニティプラント・合併浄化槽処理人口を含めた数値

【一部事務組合加入状況】（令7.12.1）

十日町地域広域事務組合、津南地域衛生施設組合、魚沼地区障害福祉組合

(キャッチフレーズ) : 魅力たっぷり 未来につなげる みんなのみつけ

	市町村章	みつけし	市町村制施行	昭和29年3月	地	低工	離島	特豪	山振	過疎
	見附市		合併等の歴史			域	特農	リゾート	農産	辺地
所在地	〒 954-8686	TEL 0258-62-1700	S29.3 編入合併 (葛巻村、新潟村、上北谷村一部)		指		○		○	
HPアドレス	https://www.city.mitsuke.niigata.jp/	FAX 0258-63-1006	S30.11 編入合併 (長岡市漆山町、下新町)			(その他)				
			S31.9 編入合併 (今町)							
主要農産物		主要製造品		自慢の観光資源						
米、ユリ、アスパラガス、ニラ、クリ、レンコン、ブドウ、さつまいも		プラスチック製品、生産用機械器具、金属製品、ニット製品		みつけイングリッシュガーデン、道の駅パティオにいがた、みつけ健幸の湯ほつとびあ、ギャラリーみつけ、見附市大風伝承館、大平森林公園、市民の森、新潟県の重心地、水道山・観音山公園、市民交流センター「ネーブルみつけ」(まちの駅)、みらい市場、ニットファクトリーアウトレット「プリメイラ」、老舗料亭の「料亭ランチ」、「今町歴史散歩」まち歩きガイド、見附刈谷田川ハーブマラソン(4月)、市民の森観桜会(4月)、ニットまつり(4月、11月)、見附今町・長岡中之島大風合戦(6月)、見附まつり(7月)、秋の物産まつり(11月)、まちの駅&どまいち 春の物産フェア(3月)、一六の市・三八の市(通年)						

姉妹都市等	マイリンケ (ブラジル サンパウロ)
-------	--------------------

令和8年度主要施策	(百万円)	今後の主要課題
防災公園管理費	135.8	「暮らし満足No.1のまち」を目指した取組み
地域交通体系整備事業	97.9	①活力とにぎわいあふれるまちづくり
定住促進対策事業	22.1	②未来を担う人を育むまちづくり
企業誘致関係費	12.6	③安心していきいき暮らせるまちづくり
子ども地域スポーツ・文化環境整備事業	10.3	④未来に向けた持続可能な市政運営

市町村長	副市町村長	議長	渡辺 美絵	党派別内訳(現員)
稲田 亮	吉原 雅之	議員	現定数 17人	無所属(15) 日本共産党(2)
生年月日 昭和46.3.24			現員数 17人	
第2期 任期満了日 令和11.12.11			任期満了日 令和8.11.9	

【概要】				
(1) 人口 (人, %, 世帯)		(2) 面積 (令7.1.1) (km ² , %)		
区分	人口	人口増加率	世帯数	65歳以上 高齢化率
平17.10.1 国勢調査	42,668	△ 2.0 %	12,983	23.5 %
平22.10.1 国勢調査	41,862	△ 1.9 %	13,371	26.1 %
平27.10.1 国勢調査	40,608	△ 3.0 %	13,702	30.0 %
令2.10.1 国勢調査	39,237	△ 3.4 %	14,136	33.0 %
令7.10.1 ※1	36,843	△ 6.1 %	15,328	35.6 %
※1:人口は推計人口、世帯数は住民基本台帳による				
(3) 産業構造 (令2.10.1) (人, %)		(4) 農業・工業・商業 (人, 百万円)		
区分	総数	第1次産業	第2次産業	第3次産業
就業人口	20,522	734	7,115	12,673
構成比	100.0 %	3.6 %	34.7 %	61.8 %
農業 (令2.2.1)		工業 (令6.6.1)		
農家戸数		事業所数		
977		153		
農業従事者数		従業員数		
1,863		3,913		
商業 (令6.6.1)		製造品出荷額等		
事業所数		265		
従業員数		2,727		
販売額		124,658		

木：梅の木

花：－

鳥：－

【職員数】（各年4月1日現在）（人）

区 分	全職員	普通会計	そ の 他		人口千人当たり	
			一般行政	企業会計	普通会計	一般行政
令 3 年度	484	302	219	182	7.6	5.5
令 7 年度	487	298	209	189	8.1	5.7

【財政等】

(1) 財政指標等（各年度の翌年5月31日現在）

区 分	令和5年度	令和6年度
歳出総額	18,548	19,670
標準財政規模	10,169	10,401
財政力指数	0.528	0.523
歳入に占める税収割合	25.4	24.0
経常収支比率	94.9	95.3
実質公債費比率	11.9	11.3
積立金現在高	4,376	4,304
1人当たり	113,418	113,084
地方債現在高	19,197	18,870
1人当たり	497,539	495,784
債務負担行為額現在高	6,879	6,581
1人当たり	178,283	172,917
実質赤字比率	－	－
連結実質赤字比率	－	－
将来負担比率	80.9	80.6

(百万円, %, 円/人)

(2) 公営企業の状況（令7.3.31）

事業名	事業名	事業名
上水道	公共	観光施設
簡易水道	特環	休養宿泊
工業用水道	農集	索道
交通	漁集	その他
ガス	市場	宅地造成
病院	と畜場	駐車場整備
		介護サービス

◎…法全部適用 ○…法一部(財務規定)適用 △…法非適用
×…上水道と同一会計 ▲…想定企業会計 その他…別紙参照

水道料金		
上水道 (家庭用10m³)	簡易水道 (家庭用10m³)	下水道 (家庭用20m³)
1,265 円	－	* (下記参照)

* 公共下水道事業 3,520 円
特定環境保全公共下水道事業 ー
農業集落排水事業 3,520 円

(令7.4.1)

(3) 税収の状況（各年度の翌年5月31日現在）

(百万円・%)

区 分	決 算 額			市 町 村 民 税			固 定 資 産 税	そ の 他
	伸び率	徴収率		個 人	法 人	計		
令 5 年度	4,869	1.1	98.5	1,641	319	1,960	2,257	652
令 6 年度	4,858	△ 0.2	98.5	1,605	317	1,922	2,279	657
(構成比)	100.0	－	－	(33.0)	(6.5)	39.6	46.9	13.5

※ 数値は単位未満を四捨五入しているため、合計値と内訳を足し上げたものが一致しない場合がある。

標準税率以外の税目	
住民税	個人均等割
	個人所得割
	法人均等割
	法人税割 ○
	固定資産税
	軽自動車税
	鉱産税
	入湯税

【公共施設】（令7.3.31。ただし★は令7.5.1, ☆は令7.1.1）

(%, 施設数)

道路改良率	66.5 %	教 育	幼稚園★	－カ所	文 化	市民会館等☆	1カ所	福 祉 医 療	保育所☆	4カ所
道路舗装率	91.5 %		小学校★	8カ所		公民館☆	7カ所		老人ホーム☆	－カ所
下水道等普及率☆	96.9 %		中学校★	4カ所		体育館☆	2カ所		診療所☆	－カ所
*(下水道等普及率)☆	99.0 %		義務教育学校★	－カ所					病院☆	1カ所

*(下水道等普及率)はコミュニティプラント・合併浄化槽処理人口を含めた数値

【一部事務組合加入状況】（令7.12.1）

新潟県中越福祉事務組合

(キャッチフレーズ) : 「あふれる笑顔のまち村上」

市町村章 		むらかみし 村上市		市町村制施行	平成20年4月	地 域 指 定	低工	離島	特豪	山振	過疎
				合併等の歴史			○		○	○	○
TEL	0254-53-2111	H20.4 新設合併(村上市、荒川町、神林村、朝日村、山北町)					特農	リゾート	農産	辺地	
FAX	0254-53-3840						○		○	○	
所在地	〒 958-8501 村上市三之町1番1号						(その他)				
HP/FAX	https://www.city.murakami.lg.jp/										
主要農産物		主要製造品		自慢の観光資源							
米、大豆、そば、ねぎ、枝豆、トマト、ゆり切花、お茶、村上牛、鶏卵、豚肉		航空機内装品、菓子、米菓、電設・電装資材、電子回路、日本酒、木製建材、建具、塩引鮭、村上木彫堆朱、羽越しな布、日本海のお塩		瀬波温泉、国史跡村上城跡、国重文若林家住宅、国重文浄念寺本堂、町屋、安善小路(黒堀通り)、イヨボヤ会館、おしゃぎり会館、まいづる公園、六斎市、三面川の居繰網漁、平成の名水百選清流荒川、荒川サーモンフィッシング、お幕場森林公園・大池公園、国史跡平林城跡、ポーラスター神林、道の駅神林徳波の里、朝日スーパーライン、二子島森林公園、虚空蔵グリーンパーク、奥三面ダム、鳴海金山、日本の滝百選鈴ヶ滝、縄文の里朝日、国名勝天然記念物笹川流れ、道の駅朝日朝日みどりの里、国指定天然記念物宮堅八幡宮社叢、日本国、吉祥清水、道の駅笹川流れ夕日会館、国指定重要無形民俗文化財村上大祭、瀬波大祭、岩船大祭、町屋の人形さま巡り、町屋の屏風まつり、春の庭百景めぐり							
姉妹都市等		大洗町(茨城県)、鯖江市(福井県)									
令和8年度主要施策				(百万円)	今後の主要課題						
道の駅朝日拡充事業				1,531.2	<ul style="list-style-type: none"> ・地域産業の活力を高め、生き生き働けるまちをつくる ・多様な人のツナガリと新しい人の流れをつくる ・安心して子育てできる環境と若い世代が暮らしやすいまちをつくる ・地域を支えるしくみと安全・安心な強いまちをつくる 						
小・中学校統合推進事業				468.7							
公共施設照明設備LED化事業				384.0							
市道下相川日下4号線道路改良事業				362.1							
厚生連病院支援事業				339.7							
市町村長		副市町村長		議長	三田 敏秋		党派別内訳(現員)				
高橋 邦芳		大滝 敏文		議員	現定数 20人		公明党(1)、日本共産党(1)、無所属(18)				
生年月日 昭和34.9.11				現員数 20人							
第3期 任期満了日 令和9.6.27				任期満了日 令和10.4.26							
【概要】											
(1) 人口 (人, %, 世帯)					(2) 面積 (令7.1.1) (km ² , %)						
区分	人口	人口増加率	世帯数	65歳以上 高齢化率	区分	面積	構成比				
平17.10.1 国勢調査	70,705	△ 4.3 %	22,321	28.9 %	総数	1174.17	100.0 %				
平22.10.1 国勢調査	66,427	△ 6.1 %	22,058	31.6 %	宅地	16.77	1.4 %				
平27.10.1 国勢調査	62,442	△ 6.0 %	22,138	35.6 %	農地	85.58	7.3 %				
令2.10.1 国勢調査	57,418	△ 8.0 %	21,549	39.4 %	山林その他	1071.82	91.3 %				
令7.10.1 ※1	51,407	△ 10.5 %	22,047	41.9 %	(4) 農業・工業・商業 (人, 百万円)						
※1:人口は推計人口、世帯数は住民基本台帳による											
(3) 産業構造 (令2.10.1) (人, %)					農業(令2.2.1)						
区分	総数	第1次産業	第2次産業	第3次産業	農家戸数 2,699						
就業人口	28,729	2,559	9,092	17,078	農業従事者数 3,944						
構成比	100.0 %	8.9 %	31.6 %	59.4 %	工業(令6.6.1)						
					事業所数 193						
					従業員数 4,343						
					製造品出荷額等 81,537						
					商業(令6.6.1)						
					事業所数 462						
					従業員数 3,852						
					販売額 82,943						

木：ブナ

花：ハマナス

鳥：クマタカ

【職員数】（各年4月1日現在）

（人）

区 分	全職員	普通会計		その他		人口千人当たり	
		一般行政	企業会計	普通会計	一般行政		
令 3 年度	755	677	464	78	11.6	8.0	
令 7 年度	749	691	489	58	13.4	9.5	

【財政等】

（１）財政指標等（各年度の翌年5月31日現在）

区 分	令和5年度	令和6年度
歳出総額	39,796	40,201
標準財政規模	21,868	22,199
財政力指数	0.335	0.337
歳入に占める税収割合	15.0	14.4
経常収支比率	92.1	90.9
実質公債費比率	12.0	11.9
積立金現在高	5,709	6,609
1人当たり	104,251	123,547
地方債現在高	32,500	32,747
1人当たり	593,450	612,189
債務負担行為額現在高	9,932	9,463
1人当たり	181,351	176,904
実質赤字比率	—	—
連結実質赤字比率	—	—
将来負担比率	75.6	69.6

（百万円, %, 円/人）

（２）公営企業の状況（令7.3.31）

事業名		事業名		事業名	
上水道	◎	公共	◎	観光施設	休養宿泊
簡易水道	◎	特環	◎	索道	
工業用水道		農集	◎	その他	
交通		漁集		宅地造成	
ガス		市場		駐車場整備	
病院		と畜場		介護サービス	△

◎…法全部適用 ○…法一部（財務規定）適用 △…法非適用

×…上水道と同一会計 ▲…想定企業会計 その他…別紙参照

水道料金		
上水道 （家庭用10㎡）	簡易水道 （家庭用10㎡）	下水道 （家庭用20㎡）
1,540 円	1,540 円	*（下記参照）

* 公共下水道事業 3,487 円
 特定環境保全公共下水道事業 3,487 円
 農業集落排水事業 3,487 円
 その他の下水道事業は別紙参照（令7.4.1）

（３）税収の状況（各年度の翌年5月31日現在）

（百万円・％）

区 分	決 算 額			市 町 村 民 税			固 定 資 産 税	そ の 他
	伸び率	徴収率		個 人	法 人	計		
令 5 年度	6,519	0.4	97.5	2,052	340	2,392	3,414	714
令 6 年度	6,267	△ 3.9	97.1	1,887	370	2,257	3,310	700
（構成比）	100.0	—	—	(30.1)	(5.9)	36.0	52.8	11.2

※ 数値は単位未満を四捨五入しているため、合計値と内訳を足し上げたものが一致しない場合がある。

標準税率以外の税目

住 民 税	個人均等割	
	個人所得割	
	法人均等割	
	法人税割	○
固定資産税		
軽自動車税		
鉦産税		
入湯税		

【公共施設】（令7.3.31。ただし★は令7.5.1, ☆は令7.1.1）

（%, 施設数）


道路改良率	73.4 %	教 育	幼稚園★	— カ所	文 化	市民会館等☆	3 カ所	福 祉 医 療	保育所☆	14 カ所
道路舗装率	59.1 %		小学校★	13 カ所		公民館☆	5 カ所		老人ホーム☆	1 カ所
下水道等普及率☆	96.8 %		中学校★	7 カ所		体育館☆	18 カ所		診療所☆	1 カ所
*(下水道等普及率)☆	98.3 %		義務教育学校★	— カ所					病院☆	— カ所

*(下水道等普及率)はコミュニティプラント・合併浄化槽処理人口を含めた数値

【一部事務組合加入状況】（令7.12.1）

下越福祉行政組合

(キャッチフレーズ) : 日本一輝いているまち・つばめ

市町村章 	つばめし 燕 市		市町村制施行	平成18年3月	地 域 指 定	低工	離島	特豪	山振	過疎
	TEL 0256-92-1111 FAX 0256-92-2112		合併等の歴史 H18.3 新設合併(燕市、吉田町、分水町)			○				
所在地	〒 959-0295 燕市吉田西太田1934番地					特農	リゾート	農産	辺地	
HPアドレス	https://www.city.tsubame.niigata.jp/					(その他)		○		
主要農産物	主要製造品	自慢の観光資源								
米、きゅうり、トマト、しゅんぎく、たまねぎ、えだまめ、なす、ねぎ、日本なし、西洋なし、かき、いちじく、豚肉	金属洋食器、金属ハウスウェア(テーブルウェア、キッチンウェア)	【イベント】燕さくらマラソン大会、つばめ桜まつり、分水おいらん道中、戸隠神社春季祭礼、吉田天満宮祭礼、飛燕夏まつり、分水まつり、吉田まつり、戸隠神社秋季祭礼、越後国上山酒呑童子行列、燕青空即売会【施設・名所】大河津分水桜並木(日本さくら名所100選)、八王寺の白藤(県天然記念物)、国上山のブナ林(県天然記念物)、千眼堂吊り橋(新潟の橋50選)、燕市産業史料館、燕市分水良寛史料館、燕市長善館史料館、道の駅SORAIRO国上、燕市分水ビジターサービスセンター【産業・工芸】鎚起銅器、金属洋食器								

姉妹都市等	ダンディ(アメリカ ミシガン)、シェボイガン(アメリカ ウィスコンシン)
-------	--------------------------------------

令和8年度主要施策	(百万円)	今後の主要課題
「ものづくりのまち燕」を進化・発展させる取組	38.4	人口戦略の推進 産業の活性化 教育・子育て環境の整備 地域社会のDX・脱炭素社会の推進 行財政運営の効率化・健全化
学びを支える体制整備と燕らしい特色ある教育の推進	97.9	
合併20周年記念事業	82.7	
サッカー場整備事業(R6~R8)	636.6	
交付金等を活用した物価高対策	250.6	

市町村長	副市町村長	議長	渡邊 雄三	党派別内訳(現員)
佐野 大輔 生年月日 昭和58.10.22 第1期 任期満了日 令和11.10.22	遠藤 一真	議員	現定数 20人 現員数 20人 任期満了日 令和8.10.31	日本共産党(3) 公明党(2) 参政党(1) 無所属(14)

【概要】				
(1) 人口 (人, %, 世帯)		(2) 面積(令7.1.1) (km ² , %)		
区分	人口	人口増加率	世帯数	65歳以上 高齢化率
平17.10.1 国勢調査	83,269	△ 1.2 %	25,820	22.2 %
平22.10.1 国勢調査	81,876	△ 1.7 %	26,653	25.0 %
平27.10.1 国勢調査	79,784	△ 2.6 %	27,537	28.5 %
令2.10.1 国勢調査	77,201	△ 3.2 %	28,522	31.2 %
令7.10.1 ※1	73,742	△ 4.5 %	31,424	32.5 %
※1:人口は推計人口、世帯数は住民基本台帳による				
(3) 産業構造(令2.10.1) (人, %)		(4) 農業・工業・商業 (人, 百万円)		
区分	総数	第1次産業	第2次産業	第3次産業
就業人口	42,663	1,553	17,558	23,552
構成比	100.0 %	3.6 %	41.2 %	55.2 %
農業(令2.2.1)		工業(令6.6.1)		
農家戸数		事業所数		
1,596		1,003		
農業従事者数		従業員数		
3,310		17,043		
商業(令6.6.1)		製造品出荷額等		
事業所数		775		
従業員数		8,443		
販売額		300,975		

木：桜

花：キ、サヒ、ア、ハ、ヘ、ナ、テネ

鳥：ツバメ（燕）

【職員数】（各年4月1日現在）（人）

区 分	全職員	普通会計		その他		人口千人当たり	
		一般行政	企業会計	普通会計	一般行政		
令 3 年度	598	471	39	7.1	6.0		
令 7 年度	644	540	42	8.2	7.3		

【財政等】

(1) 財政指標等（各年度の翌年5月31日現在）

区 分	令和5年度	令和6年度
歳出総額	43,912	46,102
標準財政規模	21,139	21,188
財政力指数	0.596	0.602
歳入に占める税収割合	23.9	22.7
経常収支比率	93.0	94.0
実質公債費比率	13.3	12.7
積立金現在高	8,746	9,432
1人当たり	114,015	124,209
地方債現在高	41,168	39,564
1人当たり	536,652	521,025
債務負担行為額現在高	2,604	3,078
1人当たり	33,942	40,528
実質赤字比率	—	—
連結実質赤字比率	—	—
将来負担比率	86.5	68.7

(百万円, %, 円/人)

(2) 公営企業の状況（令7.3.31）

事業名	事業名	事業名
上水道	公共	観光施設
簡易水道	特環	休養宿泊
工業用水道	農集	索道
交通	漁集	その他
ガス	市場	宅地造成
病院	と畜場	駐車場整備
		介護サービス

◎…法全部適用 ○…法一部(財務規定)適用 △…法非適用
×…上水道と同一会計 ▲…想定企業会計 その他…別紙参照

水道料金		
上水道 (家庭用10m ³)	簡易水道 (家庭用10m ³)	下水道 (家庭用20m ³)
1,804 円	-	* (下記参照)

* 公共下水道事業 1,958 円
特定環境保全公共下水道事業 3,300 円
農業集落排水事業 -

(令7.4.1)

(3) 税収の状況（各年度の翌年5月31日現在）

(百万円・%)

区 分	決 算 額			市 町 村 民 税			固 定 資 産 税	そ の 他
	伸び率	徴収率		個 人	法 人	計		
令 5 年度	11,203	2.6	97.0	3,974	986	4,960	5,351	891
令 6 年度	11,018	△ 1.7	97.3	3,645	1,121	4,766	5,354	898
(構成比)	100.0	-	-	(33.1)	(10.2)	43.3	48.6	8.2

※ 数値は単位未満を四捨五入しているため、合計値と内訳を足し上げたものが一致しない場合がある。

標準税率以外の税目	
住 民 税	個人均等割
	個人所得割
	法人均等割
	法人税割 ○
固定資産税	
軽自動車税	
鉱産税	
入湯税	

【公共施設】（令7.3.31。ただし★は令7.5.1, ☆は令7.1.1）

(%, 施設数)

道路改良率	90.0 %	教 育	幼稚園★	- カ所	文 化	市民会館等☆	3 カ所	福 祉 医 療	保育所☆	11 カ所
道路舗装率	90.2 %		小学校★	14 カ所		公民館☆	13 カ所		老人ホーム☆	0.2 カ所
下水道等普及率☆	54.1 %		中学校★	5 カ所		体育館☆	10 カ所		診療所☆	- カ所
*(下水道等普及率)☆	69.6 %		義務教育学校★	- カ所					病院☆	- カ所

*(下水道等普及率)はコミュニティプラント・合併浄化槽処理人口を含めた数値

【一部事務組合加入状況】（令7.12.1）

新潟県三条・燕総合グラウンド施設組合、燕・弥彦総合事務組合、三条・燕・西蒲・南蒲広域養護老人ホーム施設組合、西蒲原福祉事務組合

(キャッチフレーズ) : 翠の交流都市 さわやか すこやか 耀きのまち

	市町村章	いといがわし	市町村制施行	平成17年3月	地	低工	離島	特豪	山振	過疎	
	糸魚川市		合併等の歴史			○		○	○	○	
TEL	025-552-1511	H17.3 新設合併(糸魚川市、能生町、青海町)				域	特農	リゾート	農産	辺地	
FAX	025-552-8955						○		○	○	
所在地	〒 941-8501 糸魚川市一の宮1丁目2番5号		自慢の観光資源			定	(その他)				
HP	https://www.city.itoigawa.lg.jp/										
主要農産物	主要製造品	糸魚川ユネスコ世界ジオパーク (H21.8.22世界ジオパークネットワーク加盟) 小滝川・青海川ヒスイ峡、親不知・子不知、塩の道、弁天岩、市振の関、マリン ドリーム能生、親不知ビアパーク、フォッサマグナミュージアム、フォッサマグ ナパーク、長者ヶ原考古館、糸魚川歴史民俗資料館、相馬御風宅、高浪の池、月 不見の池、神道山公園、ヒスイ峡フィッシングパーク、雨飾山麓しる池の森、海 谷三峽パーク、白池森林公園、不動滝いこいの里、天津神社、能生白山神社(同 神社宝物殿)、長者ヶ原遺跡、寺地遺跡、海水浴場(6か所)、スキー場(2か 所)、温泉(9か所)、翡翠園、玉翠園・谷村美術館、糸魚川ジオステーション ジオバル、鉄道車両(キハ52、SLくろひめ号、トワイライトエクスプレス再現 車両) ペニズワイガニ、あんこう									
姉妹都市等	新ひだか町(北海道)、葛巻町(岩手県)、大野市(福井県)、長野市・中野市・諏訪市・飯山 市・塩尻市・山形村(長野県)、南あわじ市(兵庫県)、出雲市・浜田市(島根県)										
令和8年度主要施策		(百万円)	今後の主要課題								
医療・福祉の充実		1,648.8	地域医療体制の構築と維持、子育てサポートの強化、地域包括ケアと在宅サービスの充実								
教育の推進		438.6	教育の質の向上と適正配置、個性を尊重した教育機会の提供、体験学習による郷土愛の醸成								
地域の特性を活かした経済活性化		536.8	若者の定着と担い手確保、産学官連携による地域ブランド化、交流人口・関係人口の拡大と魅力発信								
災害対応と安全		32.2	防災・減災対策の推進、防災リーダー等の育成、自助・共助・公助の役割明確化								
社会の動きへの対応		187.4	市民協働のまちづくり、若者の挑戦環境の整備、公共施設の適正化と安定経営								
市町村長	副市町村長	議長	古畑 浩一		党派別内訳(現員)						
久保田 郁夫	井川 賢一	議員	現定数	18人	公明党(1)						
生年月日 昭和33.2.21		現員数	18人	日本共産党(1)							
第1期 任期満了日 令和11.4.23		任期満了日	令和11.4.23		幸福実現党(1)						
無所属(15)											
【概要】											
(1) 人口 (人, %, 世帯)					(2) 面積(令7.1.1) (km ² , %)						
区分	人口	人口増加率	世帯数	65歳以上 高齢化率	区分	面積	構成比				
平17.10.1 国勢調査	49,844	△ 6.0 %	17,408	30.9 %	総数	746.24	100.0 %				
平22.10.1 国勢調査	47,702	△ 4.3 %	17,433	33.0 %	宅地	10.79	1.4 %				
平27.10.1 国勢調査	44,162	△ 7.4 %	16,699	37.1 %	農地	26.51	3.6 %				
令2.10.1 国勢調査	40,765	△ 7.7 %	16,442	40.1 %	山林その他	708.94	95.0 %				
令7.10.1 ※1	36,519	△ 10.4 %	16,889	41.9 %	(4) 農業・工業・商業 (人, 百万円)						
※1:人口は推計人口、世帯数は住民基本台帳による											
(3) 産業構造(令2.10.1) (人, %)											
区分	総数	第1次産業	第2次産業	第3次産業	農業(令2.2.1)						
就業人口	20,447	1,034	7,299	12,114	農家戸数 1,580						
構成比	100.0 %	5.1 %	35.7 %	59.2 %	農業従事者数 1,966						
					工業(令6.6.1)						
					事業所数 118						
					従業員数 3,818						
					製造品出荷額等 162,836						
					商業(令6.6.1)						
					事業所数 313						
					従業員数 2,451						
					販売額 61,792						

木：ブナ

花：ササユリ

鳥：カワセミ

石：ヒスイ

【職員数】（各年4月1日現在）

（人）

区 分	全職員	普通会計		その他		人口千人当たり	
		一般行政	企業会計	普通会計	一般行政		
令 3 年度	500	445	292	55	10.8	7.1	
令 7 年度	477	424	276	53	11.1	7.3	

【財政等】

（1）財政指標等（各年度の翌年5月31日現在）

区 分	令和5年度	令和6年度
歳出総額	26,896	27,965
標準財政規模	16,195	16,426
財政力指数	0.468	0.477
歳入に占める税収割合	26.2	24.4
経常収支比率	96.5	97.3
実質公債費比率	12.4	13.0
積立金現在高	8,781	9,044
1人当たり	225,978	237,750
地方債現在高	35,434	32,711
1人当たり	911,867	859,892
債務負担行為額現在高	9,054	9,753
1人当たり	232,996	256,376
実質赤字比率	—	—
連結実質赤字比率	—	—
将来負担比率	50.7	43.4

（百万円, %, 円/人）

（2）公営企業の状況（令7.3.31）

事業名		事業名		事業名	
上水道	◎	公共	◎	観光施設	休養宿泊
簡易水道	◎	特環	◎	索道	
工業用水道		農集	◎	その他	
交通		漁集	◎	宅地造成	
ガス	◎	市場		駐車場整備	
病院		と畜場		介護サービス	

◎…法全部適用 ○…法一部（財務規定）適用 △…法非適用
×…上水道と同一会計 ▲…想定企業会計 その他…別紙参照

水道料金		
上水道 （家庭用10m ³ ）	簡易水道 （家庭用10m ³ ）	下水道 （家庭用20m ³ ）
1,012 円	1,320 円	*（下記参照）

* 公共下水道事業 3,614 円
特定環境保全公共下水道事業 3,614 円
農業集落排水事業 3,614 円
その他の下水道事業は別紙参照（令7.4.1）

（3）税収の状況（各年度の翌年5月31日現在）

（百万円・%）

区 分	決 算 額			市 町 村 民 税			固 定 資 産 税	そ の 他
	伸び率	徴収率		個 人	法 人	計		
令 5 年度	7,628	4.9	99.4	1,864	427	2,291	4,628	709
令 6 年度	7,339	△ 3.8	99.3	1,704	362	2,066	4,569	704
（構成比）	100.0	—	—	(23.2)	(4.9)	28.2	62.3	9.6

※ 数値は単位未満を四捨五入しているため、合計値と内訳を足し上げたものが一致しない場合がある。

標準税率以外の税目

住 民 税	個人均等割	
	個人所得割	
	法人均等割	
	法人税割	○
固定資産税		
軽自動車税		
鉱産税		
入湯税		

【公共施設】（令7.3.31。ただし★は令7.5.1, ☆は令7.1.1）

（%, 施設数）


道路改良率	51.9 %	教 育	幼稚園★	2 カ所	文 化	市民会館等☆	5 カ所	福 祉 医 療	保育所☆	8 カ所
道路舗装率	72.2 %		小学校★	13 カ所		公民館☆	— カ所		老人ホーム☆	— カ所
下水道等普及率☆	88.6 %		中学校★	4 カ所		体育館☆	11 カ所		診療所☆	4 カ所
*(下水道等普及率)☆	95.7 %		義務教育学校★	— カ所					病院☆	— カ所

*(下水道等普及率)はコミュニティプラント・合併浄化槽処理人口を含めた数値

【一部事務組合加入状況】（令7.12.1）

上越広域伝染病院組合

(キャッチフレーズ) : みんなでつくる“自分の好きを選べるまち”妙高

	市町村章	みょうこうし 妙高市	市町村制施行	昭和29年11月	地	低工	離島	特豪	山振	過疎
	TEL 0255-72-5111 FAX 0255-72-9841		合併等の歴史			域	特農	リゾート	農産	辺地
所在地	〒944-8686 妙高市栄町5番1号		S29.11 新設合併(新井町他8村) S30.2 編入合併(和田村) S30.3 編入合併(原通村) S31.9 編入合併(水原村) H17.4 編入合併(妙高高原町、妙高村) H17.4 新井市から妙高市に市名変更		指		(その他)			
HPアドレス	https://www.city.myoko.niigata.jp/		主要農産物			主要製造品		自慢の観光資源		
水稲、トマト、ナス、カボチャ、里芋		電子部品、化学工業、酒、製品、石油、ファンヒーター、エアコン		妙高戸隠連山国立公園、日本百名山「妙高山」「火打山」「高妻山」、日本の滝百選「苗名滝」「惣滝」、日本紅葉百選「笹ヶ峰高原」、平成の名水百選「宇棚の清水」、日本の歴史公園百選「斐太史跡公園(斐太歴史の里)」、国史跡「鮫ヶ尾城跡」、国名勝「旧関山宝蔵院庭園」、国重要文化財関山神社御神体「銅像菩薩立像」、いもり池、沼の原湿原、赤倉山南麓湿原、7つの温泉地(燕・関・赤倉・新赤倉・池の平・妙高・杉野沢)、9つのスキー場、道の駅あらい						

姉妹都市等	ツェルマット村(スイス)、スロヴェニ・グラデツ市(スロベニア)、シュルンス村、チャグンス村(オーストリア)、東海村(茨城県)、板橋区(東京都)、北名古屋(愛知県)、吹田市(大阪府)
-------	--

令和8年度主要施策	(百万円)	今後の主要課題
みんなが安心して子育てができ、子どもたちがたくましく育つまち	736.1	次代を担う「人」を育てる 市民が多様な暮らしやいきがいを「選べるまち」をつくる 全ての人の「つながり」を大切に 「誰一人取り残さない、自然と共生した持続可能なまち」を追求する ビルド&スクラップによる事業再構築
みんなが個性と能力を発揮し、つながりを深め、共につくるまち	2,223.9	
みんなが健康でいきいきと、支え合って住み続けられるまち	5,069.7	
みんなで活力と魅力ある産業を育み、にぎわいと交流が生まれるまち	419.1	
みんなが備え、助け合い、安全に安心して暮らせるまち	48.3	
みんなが豊かな自然環境を守り、快適な生活がおくれるまち	4,940.9	

城戸 陽二	西澤 澄男	議員	現定数 16人	無所属(11)
生年月日 昭和42.4.6			現員数 16人	日本共産党(1)
第1期 任期満了日 令和8.11.24			任期満了日 令和9.7.31	公明党(1)
				妙高はね馬クラブ(2)

【概要】

(1) 人口 (人, %, 世帯) (2) 面積(令7.1.1) (km², %)

区分	人口	人口増加率	世帯数	65歳以上 高齢化率
平17.10.1 国勢調査	37,831	△ 4.7 %	11,975	27.5 %
平22.10.1 国勢調査	35,457	△ 6.3 %	11,801	30.0 %
平27.10.1 国勢調査	33,199	△ 6.4 %	11,562	33.9 %
令2.10.1 国勢調査	30,383	△ 8.5 %	11,306	37.3 %
令7.10.1 ※1	27,784	△ 8.6 %	12,232	39.5 %

※1:人口は推計人口、世帯数は住民基本台帳による

区分	面積	構成比
総数	445.63	100.0 %
宅地	10.84	2.4 %
農地	30.05	6.7 %
山林その他	404.74	90.8 %

(4) 農業・工業・商業 (人, 百万円)

農業(令2.2.1)	
農家戸数	1,559
農業従事者数	2,020
工業(令6.6.1)	
事業所数	66
従業員数	2,958
製造品出荷額等	149,263
商業(令6.6.1)	
事業所数	236
従業員数	1,676
販売額	42,391

(3) 産業構造(令2.10.1) (人, %)

区分	総数	産業		
		第1次産業	第2次産業	第3次産業
就業人口	15,495	833	5,145	9,517
構成比	100.0 %	5.4 %	33.2 %	61.4 %

木：ブナ

花：シラネアオイ

鳥：オオルリ

【職員数】（各年4月1日現在）

（人）

区 分	全職員	普通会計	そ の 他		人口千人当たり	
			一般行政	企業会計	普通会計	一般行政
令 3 年度	324	296	243	28	9.5	7.8
令 7 年度	315	298	244	17	10.7	8.8

【財政等】

（１）財政指標等（各年度の翌年5月31日現在）

区 分	令和5年度	令和6年度
歳出総額	22,282	22,898
標準財政規模	12,260	12,329
財政力指数	0.421	0.428
歳入に占める税収割合	20.3	19.3
経常収支比率	85.7	87.5
実質公債費比率	7.0	7.1
積立金現在高	11,326	11,901
1人当たり	378,987	403,226
地方債現在高	17,160	16,635
1人当たり	574,215	563,647
債務負担行為額現在高	214	266
1人当たり	7,165	9,005
実質赤字比率	—	—
連結実質赤字比率	—	—
将来負担比率	—	—

（百万円，%，円/人）

（２）公営企業の状況（令7.3.31）

事業名	事業名	事業名
上水道	公共	観光施設
簡易水道	特環	休養宿泊
工業用水道	農集	索道
交通	漁集	その他
ガス	市場	宅地造成
病院	と畜場	駐車場整備
		介護サービス

◎…法全部適用 ○…法一部（財務規定）適用 △…法非適用
×…上水道と同一会計 ▲…想定企業会計 その他…別紙参照

水道料金		
上水道 （家庭用10㎡）	簡易水道 （家庭用10㎡）	下水道 （家庭用20㎡）
1,155 円	1,650 円	*（下記参照）

* 公共下水道事業 3,872 円
特定環境保全公共下水道事業 3,872 円
農業集落排水事業 3,872 円

（令7.4.1）

（３）税収の状況（各年度の翌年5月31日現在）

（百万円・％）

区 分	決 算 額			市 町 村 民 税			固 定 資 産 税	そ の 他
	伸び率	徴収率		個 人	法 人	計		
令 5 年度	4,964	△ 2.7	94.0	1,329	420	1,749	2,698	516
令 6 年度	4,659	△ 6.1	93.6	1,189	350	1,539	2,604	516
（構成比）	100.0	—	—	(25.5)	(7.5)	33.0	55.9	11.1

※ 数値は単位未満を四捨五入しているため、合計値と内訳を足し上げたものが一致しない場合がある。

標準税率以外の税目	
住 民 税	個人均等割
	個人所得割
	法人均等割
	法人税割 ○
固定資産税	
軽自動車税	
鉦産税	
入湯税	

【公共施設】（令7.3.31。ただし★は令7.5.1，☆は令7.1.1）

（％，施設数）


道路改良率	57.6 %	教 育	幼稚園★	—カ所	文 化	市民会館等☆	2カ所	福 祉 医 療	保育所☆	4カ所
道路舗装率	86.3 %		小学校★	7カ所		公民館☆	—カ所		老人ホーム☆	—カ所
下水道等普及率☆	83.4 %		中学校★	3カ所		体育館☆	11カ所		診療所☆	—カ所
*(下水道等普及率)☆	89.3 %		義務教育学校★	—カ所					病院☆	—カ所

*(下水道等普及率)はコミュニティプラント・合併浄化槽処理人口を含めた数値

【一部事務組合加入状況】（令7.12.1）

上越地域消防事務組合、上越広域伝染病院組合

(キャッチフレーズ) : ずっと五泉。～次の一步を、ともに未来へ～

	市町村章	ごせんし	市町村制施行	昭和29年11月	地	低工	離島	特豪	山振	過疎
	五泉市		合併等の歴史			○		○	○	○
TEL	0250-43-3911	所在地	H18.1 新設合併(五泉市、村松町)		域	特農	リゾート	農産	辺地	
FAX	0250-42-5151		〒 959-1692			○		○	○	
HPアドレス	https://www.city.gosen.lg.jp	五泉市太田1094番地1		指		(その他)				
主要農産物		主要製造品		自慢の観光資源						
米、さといも、いちご、れんこん、牡丹、チューリップ、ねぎ、栗、キウイフルーツ、銀杏		ニット製品、絹織物口		3千本の桜が咲く村松公園、小山田彼岸桜、ぼたん百種展示園、150万本の菓本地区チューリップ畑、3万株の水芭蕉公園、咲花温泉と水中花火大会、菅名岳(どっばら清水、吉清水)、高立山・菩提寺山ハイキングコース、国登録有形文化財の慈光寺と参道の杉並木、黄金の里(会館) 銀杏、別所虚空蔵尊、大沢鍾乳洞、ラポルテ五泉、チューリップの回廊「ルデフル」、さくらんど温泉、ごせん桜アロマ工房、早出川・仙見川の清流、城跡公園と郷土資料館						

姉妹都市等	葛飾区(東京都)
-------	----------

令和8年度主要施策	(百万円)	今後の主要課題
村松地区住居表示導入支援事業	10.7	問題・課題の本質を捉えたまちづくり
鳥獣被害防止対策事業	2.2	激動する社会・環境に迅速に対応したまちづくり
第3次総合計画策定事業(令和7年～8年)	23.4	市民が主役! 老若男女全世代活躍するまちづくり
在宅介護支援事業	65.0	防災減災、安全安心なまちづくり
乳幼児健康診査事業	6.1	健康一番 誰もが心豊かなまちづくり

市町村長	副市町村長	議長	林 茂	党派別内訳(現員)
田邊 正幸	佐藤 豊	議員	現定数 20人 現員数 20人	無所属(17) 公明党(1) 自由民主党(1) 日本共産党(1)
生年月日 昭和43.5.24			任期満了日 令和9.11.2	
第1期 任期満了日 令和8.1.28				

【概要】

(1) 人口 (人, %, 世帯) (2) 面積(令7.1.1) (km², %)

区分	人口	人口増加率	世帯数	65歳以上 高齢化率
平17.10.1 国勢調査	56,962	△ 3.2 %	16,691	25.8 %
平22.10.1 国勢調査	54,550	△ 4.2 %	16,859	28.3 %
平27.10.1 国勢調査	51,404	△ 5.8 %	16,945	32.6 %
令2.10.1 国勢調査	47,625	△ 7.4 %	17,021	36.0 %
令7.10.1 ※1	43,477	△ 8.7 %	19,012	38.3 %

※1:人口は推計人口、世帯数は住民基本台帳による

区分	面積	構成比
総数	351.91	100.0 %
宅地	13.63	3.9 %
農地	56.77	16.1 %
山林その他	281.51	80.0 %

(4) 農業・工業・商業 (人, 百万円)

農業(令2.2.1)	
農家戸数	1,874
農業従事者数	3,937
工業(令6.6.1)	
事業所数	139
従業員数	4,750
製造品出荷額等	138,271
商業(令6.6.1)	
事業所数	343
従業員数	2,823
販売額	59,814

(3) 産業構造(令2.10.1) (人, %)

区分	総数	産業		
		第1次産業	第2次産業	第3次産業
就業人口	24,704	2,134	9,073	13,497
構成比	100.0 %	8.6 %	36.7 %	54.6 %

木： さくら

花： ぼたん

鳥： -

【職員数】 (各年4月1日現在) (人)

区 分	全職員	普通会計		その他		人口千人当たり	
		一般行政	企業会計	普通会計	一般行政		
令 3 年度	531	481	339	50	9.8	6.9	
令 7 年度	524	479	346	45	11.0	8.0	

【財政等】

(1) 財政指標等 (各年度の翌年5月31日現在)

区 分	令和5年度	令和6年度
歳出総額	22,922	23,923
標準財政規模	13,982	14,035
財政力指数	0.424	0.427
歳入に占める税収割合	21.9	20.5
経常収支比率	88.2	91.4
実質公債費比率	7.1	7.8
積立金現在高	5,876	5,856
1人当たり	126,293	128,159
地方債現在高	25,703	25,745
1人当たり	552,482	563,481
債務負担行為額現在高	463	347
1人当たり	9,955	7,585
実質赤字比率	-	-
連結実質赤字比率	-	-
将来負担比率	46.4	58.8

(百万円, %, 円/人)

(2) 公営企業の状況 (令7.3.31)

事業名	事業名	事業名
上水道	公共	観光施設
簡易水道	特環	休養宿泊
工業用水道	農集	索道
交通	漁集	その他
ガス	市場	宅地造成
病院	と畜場	駐車場整備
		介護サービス

◎…法全部適用 ○…法一部(財務規定)適用 △…法非適用
×…上水道と同一会計 ▲…想定企業会計 その他…別紙参照

水道料金		
上水道 (家庭用10m ³)	簡易水道 (家庭用10m ³)	下水道 (家庭用20m ³)
1,430 円	-	* (下記参照)

* 公共下水道事業 2,860 円
特定環境保全公共下水道事業 2,860 円
農業集落排水事業 -

(令7.4.1)

(3) 税収の状況 (各年度の翌年5月31日現在)

(百万円・%)

区 分	決 算 額			市 町 村 民 税			固 定 資 産 税	そ の 他
	伸び率	徴収率		個 人	法 人	計		
令 5 年度	5,221	△ 1.2	91.8	1,836	268	2,104	2,411	706
令 6 年度	5,065	△ 3.0	93.2	1,699	281	1,980	2,379	706
(構成比)	100.0	-	-	(33.5)	(5.5)	39.1	47.0	13.9

※ 数値は単位未満を四捨五入しているため、合計値と内訳を足し上げたものが一致しない場合がある。

標準税率以外の税目	
住民税	個人均等割
	個人所得割
	法人均等割
	法人税割 ○
	固定資産税
	軽自動車税
	鉱産税
	入湯税

【公共施設】 (令7.3.31。ただし★は令7.5.1, ☆は令7.1.1)

(%, 施設数)


道路改良率	66.7 %	教 育	幼稚園★	- カ所	文 化	市民会館等☆	5 カ所	福 祉 医 療	保育所☆	10 カ所
道路舗装率	76.1 %		小学校★	9 カ所		公民館☆	5 カ所		老人ホーム☆	1.5 カ所
下水道等普及率☆	64.2 %		中学校★	4 カ所		体育館☆	6 カ所		診療所☆	2 カ所
*(下水道等普及率)☆	83.2 %		義務教育学校★	- カ所					病院☆	1 カ所

*(下水道等普及率)はコミュニティプラント・合併浄化槽処理人口を含めた数値

【一部事務組合加入状況】 (令7.12.1)

五泉地域衛生施設組合、さくら福祉保健事務組合、新潟県中東福祉事務組合

(キャッチフレーズ) : 暮らしやすく、希望あふれるまち 上越

	市町村章	じょうえつし	市町村制施行	昭和46年4月	地	低工	離島	特豪	山振	過疎
	上越市		合併等の歴史			域	特農	リゾート	農産	辺地
所在地	〒 943-8601	TEL 025-526-5111	S46.4 新設合併(高田市、直江津市) H17.1 編入合併(安塚町、浦川原村、大島村、牧村、柿崎町、大潟町、頸城村、吉川町、中郷村、板倉町、清里村、三和村、名立町) H19.4 特例市へ移行 H27.4 施行時特例市		定		(その他)			
FAX	025-526-6111	HP				https://www.city.joetsu.niigata.jp/				

主要農産物	主要製造品	自慢の観光資源
米、大豆、そば、えだまめ、ブロッコリー、キャベツ、アスパラガス、ねぎ、ピーマン、トマト、きゅうり、加工用ぶどう など	化学製品、電子部品、金属製品、鉄鋼、生産用機械器具、非鉄金属、日本酒・味噌	上越市立水族博物館うみがたり、親鸞聖人上陸の地、五智国分寺、春日山城跡、林泉寺、謙信公戦国絵巻館、上越科学館、高田城址公園、浄興寺、雁木通り、上越市立歴史博物館、キュービットバレイ、虫川の大スギ、大島庄屋の家、牧湯の里深山荘、米山、大潟水と森公園、大池いこいの森、長峰温泉ゆつたりの郷、妙高サンシャインランド、ゑしんの里記念館、上越清里星のふるさと館、林富永邸、うみてらす名立 など

姉妹都市等	リエンフェルト市(オーストリア)、浦項市(韓国 慶尚北道)、琿春市(中国 吉林省)、哈爾濱市呼蘭区康金街道(中国 黒龍江省)、カウラ市(オーストラリア)、室蘭市、岩内町、清里町(北海道)、米沢市(山形県)、藤岡市、板倉町(群馬県)、荒川区(東京都)、佐渡市、甲府市、北杜市(山梨県)、長野市、上田市、東御市(長野県)、恵那市(岐阜県)、静岡市(静岡県)、宮古島市(沖縄県)
-------	--

令和8年度主要施策	(百万円)	今後の主要課題
多世代交流プレイスの整備	15.8	・若者、女性の市外流出 ・過疎化の進行、地域のつながりの希薄化 ・各分野における担い手、人材の不足 ・デジタル化の加速 ・脱炭素社会への移行
上越地域医療センター病院の機能拡充や改築に向けた取組	17.7	
各産業を担う人材の育成と確保	2.3	
若者の奨学金返還への支援拡充	76.9	
市内大学等を応援する補助金の新設	4.8	

市町村長	副市町村長	議長	渡邊 隆	党派別内訳(現員)
小 菅 淳 一	八木 智学	議員	現定数 32人	無所属(25) 日本共産党(3) 公明党(2) 参政党(2)
生年月日 昭和27.2.28	小田 基史		現員数 32人	
第1期 任期満了日 令和11.11.8			任期満了日 令和10.4.28	

【概要】

(1) 人口 (人, %, 世帯)					(2) 面積(令7.1.1) (km ² , %)		
区分	人口	人口増加率	世帯数	65歳以上 高齢化率	区分	面積	構成比
平17.10.1 国勢調査	208,082	△ 1.8 %	69,160	24.3 %	総数	973.89	100.0 %
平22.10.1 国勢調査	203,899	△ 2.0 %	71,477	26.5 %	宅地	53.20	5.5 %
平27.10.1 国勢調査	196,987	△ 3.4 %	71,015	30.1 %	農地	196.73	20.2 %
令2.10.1 国勢調査	188,047	△ 4.5 %	72,850	32.9 %	山林その他	723.96	74.3 %
令7.10.1 ※1	176,959	△ 5.9 %	77,854	34.9 %			

※1:人口は推計人口、世帯数は住民基本台帳による

(3) 産業構造(令2.10.1) (人, %)					(4) 農業・工業・商業 (人, 百万円)		
区分	総数	第1次産業	第2次産業	第3次産業	農業(令2.2.1)		
就業人口	98,274	4,400	29,581	64,293	農家戸数	4,882	
構成比	100.0 %	4.5 %	30.1 %	65.4 %	農業従事者数	7,098	
					工業(令6.6.1)		
					事業所数	466	
					従業員数	16,362	
					製造品出荷額等	723,800	
					商業(令6.6.1)		
					事業所数	1,607	
					従業員数	14,745	
					販売額	512,079	

木： サクラ

花： ツバキ

鳥： -

【職員数】 (各年4月1日現在) (人)

区 分	全職員	普通会計		その他	人口千人当たり	
		一般行政	企業会計	普通会計	一般行政	
令 3 年度	1,795	1,582	1,378	213	8.4	7.3
令 7 年度	1,736	1,534	1,346	202	8.7	7.6

【財政等】

(1) 財政指標等 (各年度の翌年5月31日現在)

区 分	令和5年度	令和6年度
歳出総額	102,949	106,860
標準財政規模	59,007	60,163
財政力指数	0.576	0.572
歳入に占める税収割合	29.6	28.0
経常収支比率	92.4	93.7
実質公債費比率	10.9	10.5
積立金現在高	13,210	13,631
1人当たり	72,220	75,545
地方債現在高	105,531	101,857
1人当たり	576,952	564,492
債務負担行為額現在高	18,881	18,128
1人当たり	103,223	100,467
実質赤字比率	-	-
連結実質赤字比率	-	-
将来負担比率	58.6	55.6

(百万円, %, 円/人)

(2) 公営企業の状況 (令7.3.31)

事業名		事業名		事業名	
上水道	◎	公共	○	観光施設	休養宿泊
簡易水道		特環	○		索道
工業用水道		農集	○		その他
交通		漁集			宅地造成
ガス	◎	市場			駐車場整備
病院	○	と畜場			介護サービス ▲

◎…法全部適用 ○…法一部(財務規定)適用 △…法非適用
×…上水道と同一会計 ▲…想定企業会計 その他…別紙参照

水道料金		
上水道 (家庭用10m ³)	簡易水道 (家庭用10m ³)	下水道 (家庭用20m ³)
1,512 円	-	* (下記参照)

* 公共下水道事業 4,205 円
特定環境保全公共下水道事業 4,205 円
農業集落排水事業 4,205 円
その他の下水道事業は別紙参照 (令7.4.1)

(3) 税収の状況 (各年度の翌年5月31日現在)

(百万円・%)

区 分	決 算 額			市 町 村 民 税			固 定 資 産 税	そ の 他
	伸び率	徴収率		個 人	法 人	計		
令 5 年度	31,953	2.5	97.3	9,503	3,074	12,577	16,171	3,205
令 6 年度	31,182	△ 2.4	97.5	8,871	3,403	12,274	15,706	3,202
(構成比)	100.0	-	-	(28.4)	(10.9)	39.4	50.4	10.3

※ 数値は単位未満を四捨五入しているため、合計値と内訳を足し上げたものが一致しない場合がある。

標準税率以外の税目

個人均等割	
住民税 個人所得割	
法人均等割	
法人税割	○
固定資産税	
軽自動車税	
鉱産税	
入湯税	○

【公共施設】 (令7.3.31。ただし★は令7.5.1, ☆は令7.1.1)

(%, 施設数)


道路改良率	70.7 %	教 育	幼稚園★	1 カ所	文 化	市民会館等☆	9 カ所	福 祉 医 療	保育所☆	37 カ所
道路舗装率	81.7 %		小学校★	44 カ所		公民館☆	42 カ所		老人ホーム☆	3 カ所
下水道等普及率☆	81.7 %		中学校★	20 カ所		体育館☆	29 カ所		診療所☆	8 カ所
*(下水道等普及率)☆	91.5 %		義務教育学校★	- カ所					病院☆	1 カ所

*(下水道等普及率)はコミュニティプラント・合併浄化槽処理人口を含めた数値

【一部事務組合加入状況】 (令7.12.1)

上越地域消防事務組合、上越広域伝染病院組合

(キャッチフレーズ) : 住みよい 生き生き 元気な町

	市町村章	あがのし	市町村制施行	平成16年4月	地 域 指 定	低工	離島	特豪	山振	過疎
	阿賀野市	合併等の歴史	○						○	
TEL	0250-62-2510	H16.4 新設合併(安田町、京ヶ瀬村、水原町、笹神村)	特農	リゾート	農産	辺地	○			
FAX	0250-62-0281									
所在地	〒 959-2092 阿賀野市岡山町10番15号		(その他)							
HPアドレス	https://www.city.agano.niigata.jp/									
主要農産物	主要製造品	自慢の観光資源								
米、生乳、いちご、切花、球根、柿、大豆、里芋、舞茸、椎茸、麦、トマト、枝豆、いちじく、カリフラワー	瓦、陶器、石材、乳製品、めん類、半導体部品、地ビール、米菓、日本酒、もち、豆腐	白鳥渡来地「瓢湖」、五頭連峰、五頭温泉郷(出湯・今板・村杉温泉)、新江の桜並木、県政発祥の地「越後府」、水原代官所、水原ふるさと農業歴史資料館、吉田東伍記念博物館、句碑・歌碑の道「やまびこ通り」、五頭山麓うららの森、五頭山麓いこいの森、五頭薬用植物園、赤松山森林公園・キャンプ場、サントピアワールド、水原六斎市、越後七不思議(梅護寺「珠数掛桜」「八房の梅」、孝順寺「三度栗」)、華報寺、無為信寺、旦飯野神社、じゅんさい池公園、新潟東部太陽光発電所、やすだ瓦ロード、ヤスダヨーグルト、神田酪農、五十嵐邸ガーデン、瓦テラス、安田温泉やすらぎ、道の駅あがの、かわらティエ、天朝山公園、水鳥の宿さきはな、リズムハウス瓢湖								
姉妹都市等	安田町(高知県)									
令和8年度主要施策		(百万円)	今後の主要課題							
小学校プールの再編整備		1,096.0	持続可能で活力のあるまちづくり							
救急業務のICT化		14.7	災害に強いまちづくり							
体育館の耐震化		57.5	分野横断的な持続可能社会・健康課題への取り組み							
災害時の生活環境向上		22.6								
市街地における安全な生活環境づくり		23.4								
市町村長	副市町村長	議長	大滝 勝		党派別内訳(現員)					
加藤 博幸	大橋 晋一	議員	現定数	16人	無所属(3)					
生年月日 昭32.2.13			現員数	16人	新風あがの(9)					
第1期 任期満了日 令和10.4.24			任期満了日	令和10.10.31	日本共産党(3)					
公明党(1)										
【概要】										
(1) 人口 (人, %, 世帯)					(2) 面積(令7.1.1) (km ² , %)					
区分	人口	人口増加率	世帯数	65歳以上 高齢化率	区分	面積	構成比			
平17.10.1 国勢調査	47,043	△ 2.9 %	12,847	24.6 %	総数	192.74	100.0 %			
平22.10.1 国勢調査	45,560	△ 3.2 %	13,154	26.3 %	宅地	14.39	7.5 %			
平27.10.1 国勢調査	43,415	△ 4.7 %	13,390	30.1 %	農地	69.53	36.1 %			
令2.10.1 国勢調査	40,696	△ 6.3 %	13,484	34.5 %	山林その他	108.82	56.5 %			
令7.10.1 ※1	37,797	△ 7.1 %	14,920	37.1 %						
※1: 人口は推計人口、世帯数は住民基本台帳による										
(3) 産業構造(令2.10.1) (人, %)					(4) 農業・工業・商業 (人, 百万円)					
区分	総数	第1次産業	第2次産業	第3次産業	農業(令2.2.1)					
就業人口	21,654	1,946	7,353	12,355	農家戸数 2,035					
構成比	100.0 %	9.0 %	34.0 %	57.1 %	農業従事者数 4,847					
					工業(令6.6.1)					
					事業所数 138					
					従業員数 4,665					
					製造品出荷額等 143,827					
					商業(令6.6.1)					
					事業所数 250					
					従業員数 1,900					
					販売額 44,068					

木：桜

花：コスモス

鳥：白鳥

【職員数】（各年4月1日現在）（人）

区 分	全職員	普通会計	そ の 他		人口千人当たり	
			一般行政	企業会計	普通会計	一般行政
令 3 年度	467	420	266	47	10.2	6.4
令 7 年度	445	400	260	45	10.6	6.9

【財政等】

(1) 財政指標等（各年度の翌年5月31日現在）

区 分	令和5年度	令和6年度
歳出総額	23,411	26,819
標準財政規模	13,093	13,231
財政力指数	0.419	0.433
歳入に占める税収割合	20.1	16.9
経常収支比率	89.2	87.5
実質公債費比率	9.8	9.4
積立金現在高	9,710	10,148
1人当たり	243,526	259,119
地方債現在高	19,178	21,628
1人当たり	480,975	552,216
債務負担行為額現在高	2,728	2,802
1人当たり	68,418	71,538
実質赤字比率	—	—
連結実質赤字比率	—	—
将来負担比率	58.4	66.6

(百万円, %, 円/人)

(2) 公営企業の状況（令7.3.31）

事業名		事業名		事業名	
上水道	◎	公共	○	観光施設	休養宿泊
簡易水道		特環	○		索道
工業用水道		農集			その他
交通		漁集			宅地造成
ガス		市場			駐車場整備
病院	○	と畜場			介護サービス △

◎…法全部適用 ○…法一部(財務規定)適用 △…法非適用

×…上水道と同一会計 ▲…想定企業会計 その他…別紙参照

水道料金		
上水道 (家庭用10m ³)	簡易水道 (家庭用10m ³)	下水道 (家庭用20m ³)
1,980 円	-	* (下記参照)

* 公共下水道事業 2,640 円
 特定環境保全公共下水道事業 2,640 円
 農業集落排水事業 -

(令7.4.1)

(3) 税収の状況（各年度の翌年5月31日現在）

(百万円・%)

区 分	決 算 額			市 町 村 民 税			固 定 資 産 税	そ の 他
	伸び率	徴収率		個 人	法 人	計		
令 5 年度	4,957	△ 0.9	95.9	1,602	302	1,904	2,600	453
令 6 年度	4,775	△ 3.7	95.7	1,432	281	1,713	2,612	450
(構成比)	100.0	-	-	(30.0)	(5.9)	35.9	54.7	9.4

※ 数値は単位未満を四捨五入しているため、合計値と内訳を足し上げたものが一致しない場合がある。

標準税率以外の税目	
住 民 税	個人均等割
	個人所得割
	法人均等割
	法人税割 ○
固定資産税	
軽自動車税	
鉦産税	
入湯税	

【公共施設】（令7.3.31。ただし★は令7.5.1, ☆は令7.1.1）

(%, 施設数)


道路改良率	81.8 %	教 育	幼稚園★	1 カ所	文 化	市民会館等☆	1 カ所	福 祉 医 療	保育所☆	- カ所
道路舗装率	87.5 %		小学校★	7 カ所		公民館☆	4 カ所		老人ホーム☆	0.2 カ所
下水道等普及率☆	95.4 %		中学校★	4 カ所		体育館☆	7 カ所		診療所☆	- カ所
*(下水道等普及率)☆	101.9 %		義務教育学校★	- カ所					病院☆	1 カ所

*(下水道等普及率)はコミュニティプラント・合併浄化槽処理人口を含めた数値

【一部事務組合加入状況】（令7.12.1）

下越福祉行政組合、五泉地域衛生施設組合

(キャッチフレーズ) : 歴史と文化が薫り 人と自然が共生できる持続可能な島 ～子どもからお年寄りまで 誰もがいきいきと輝ける島～

	市町村章	さどし	市町村制施行	平成16年3月	地	低工	離島	特豪	山振	過疎
	佐渡市		合併等の歴史			域	特農	リゾート	農産	辺地
所在地	〒 952-1292	TEL 0259-63-3111	H16.3 新設合併(両津市、相川町、佐和田町、金井町、新穂村、畑野町、真野町、小木町、羽茂町、赤泊村)		指		(その他)			
FAX 0259-63-3300	所在地	佐渡市千種232番地								
HPアドレス	https://www.city.sado.niigata.jp		主要農産物		主要製造品		自慢の観光資源			
米、柿、ルレクチエ		海産物、地酒、無名異焼、竹細工、裂織		世界文化遺産「佐渡島の金山」、きらりうむ佐渡、トキ、トキふれあいプラザ、世界農業遺産、ジオパーク、大佐渡の原生林・自然林、トビシマカンゾウ、芸能(佐渡おけさ、鬼太鼓、能、文弥人形、つぶろさし、春駒、のろまん形)、佐渡一周線、海水浴場、ダイビングスポット、コブダイ、大佐渡スカイライン、大佐渡トレッキングコース、重要文化的建造物群保存地区(宿根木、小木町)、たらい舟、アースセレブレーション、佐渡トキマラソン、佐渡ロングライド、オープンウォータースイミング、佐渡国際トライアスロン						

姉妹都市等	洋県(中国 陝西省)、入間市(埼玉県)、国分寺市(東京都)、柏崎市、上越市、珠洲市(石川県)、管吹市(山梨県)
-------	---

令和8年度主要施策	(百万円)	今後の主要課題
コミュニティバス運行事業	82.6	原油価格・物価高騰並びに地域医療の維持 地域教育の推進 民間の積極的な活用やデジタル化による業務の効率化と組織のスリム化などの行財政改革
すこやかな妊娠・出産事業	24.7	
病院補助事業	359.1	
重要伝統的建造物群保存事業	112.4	
ゼロカーボンアイランド推進事業	1,179.5	

市町村長	副市町村長	議長	金田 淳一	党派別内訳(現員)
渡辺 竜五	鬼澤 佳弘	議員	現定数 21人	無所属(17)
生年月日 昭和40.3.25			現員数 21人	日本共産党(2)
第2期 任期満了日 令和10.4.17			任期満了日 令和10.4.17	公明党(1)
				社会民主党(1)

【概要】

(1) 人口 (人, %, 世帯) (2) 面積 (令7.1.1) (km², %)

区分	人口	人口増加率	世帯数	65歳以上 高齢化率
平17.10.1 国勢調査	67,386	△ 6.6 %	24,604	34.9 %
平22.10.1 国勢調査	62,727	△ 6.9 %	23,755	36.8 %
平27.10.1 国勢調査	57,255	△ 8.7 %	22,401	40.3 %
令2.10.1 国勢調査	51,492	△ 10.1 %	21,261	42.6 %
令7.10.1 ※1	45,319	△ 12.0 %	22,403	44.6 %

※1:人口は推計人口、世帯数は住民基本台帳による

区分	面積	構成比
総数	855.68	100.0 %
宅地	21.45	2.5 %
農地	122.70	14.3 %
山林その他	711.53	83.2 %

(4) 農業・工業・商業 (人, 百万円)

農業(令2.2.1)	
農家戸数	4,647
農業従事者数	7,943
工業(令6.6.1)	
事業所数	125
従業員数	1,216
製造品出荷額等	15,956
商業(令6.6.1)	
事業所数	493
従業員数	3,077
販売額	94,803

(3) 産業構造 (令2.10.1) (人, %)

区分	総数	産業		
		第1次産業	第2次産業	第3次産業
就業人口	26,303	4,724	4,093	17,486
構成比	100.0 %	18.0 %	15.6 %	66.5 %

木：アテビ

花：カンゾウ

鳥：トキ

【職員数】（各年4月1日現在） (人)

区 分	全職員	普通会計	そ の 他		人口千人当たり	
			一般行政	企業会計	普通会計	一般行政
令 3 年度	1,099	865	569	234	16.3	10.7
令 7 年度	1,011	809	532	202	17.9	11.7

【財政等】

(1) 財政指標等（各年度の翌年5月31日現在）

区 分	令和5年度	令和6年度
歳出総額	48,995	49,113
標準財政規模	25,053	25,157
財政力指数	0.235	0.240
歳入に占める税収割合	9.9	9.7
経常収支比率	95.3	95.2
実質公債費比率	12.1	12.1
積立金現在高	13,058	11,472
1人当たり	264,669	238,492
地方債現在高	48,695	47,816
1人当たり	986,998	994,023
債務負担行為額現在高	2,680	8,666
1人当たり	54,317	180,146
実質赤字比率	—	—
連結実質赤字比率	—	—
将来負担比率	130.2	141.3

(百万円, %, 円/人)

(2) 公営企業の状況（令7.3.31）

事業名	事業名	事業名
上水道	公共	観光施設
簡易水道	特環	休養宿泊
工業用水道	農集	索道
交通	漁集	その他
ガス	市場	宅地造成
病院	と畜場	駐車場整備
		介護サービス

◎…法全部適用 ○…法一部(財務規定)適用 △…法非適用

×…上水道と同一会計 ▲…想定企業会計 その他…別紙参照

水道料金		
上水道 (家庭用10m ³)	簡易水道 (家庭用10m ³)	下水道 (家庭用20m ³)
1,886 円	-	* (下記参照)

* 公共下水道事業 4,284 円
 特定環境保全公共下水道事業 4,284 円
 農業集落排水事業 4,284 円
 その他の下水道事業は別紙参照 (令7.4.1)

(3) 税収の状況（各年度の翌年5月31日現在）

(百万円・%)

区 分	決 算 額			市 町 村 民 税			固 定 資 産 税	そ の 他
	伸び率	徴収率		個 人	法 人	計		
令 5 年度	5,031	0.9	91.3	1,729	229	1,958	2,386	687
令 6 年度	4,960	△ 1.4	91.4	1,614	280	1,894	2,388	678
(構成比)	100.0	-	-	(32.5)	(5.6)	38.2	48.1	13.7

※ 数値は単位未満を四捨五入しているため、合計値と内訳を足し上げたものが一致しない場合がある。

標準税率以外の税目

住 民 税	個人均等割	
	個人所得割	
	法人均等割	
	法人税割	○
固定資産税		
軽自動車税		
鉦産税		
入湯税		

【公共施設】（令7.3.31。ただし★は令7.5.1, ☆は令7.1.1）

(%, 施設数)


道路改良率	49.7 %	教 育	幼稚園★	2 カ所	文 化	市民会館等☆	2 カ所	福 祉 医 療	保育所☆	16 カ所
道路舗装率	59.1 %		小学校★	22 カ所		公民館☆	10 カ所		老人ホーム☆	3 カ所
下水道等普及率☆	68.5 %		中学校★	12 カ所		体育館☆	8 カ所		診療所☆	4 カ所
*(下水道等普及率)☆	80.9 %		義務教育学校★	1 カ所					病院☆	1 カ所

*(下水道等普及率)はコミュニティプラント・合併浄化槽処理人口を含めた数値

【一部事務組合加入状況】（令7.12.1）

-

(キャッチフレーズ) : 人と四季がかがやく雪のくに

	市町村章	うおぬまし	市町村制施行	平成16年11月	地	低工	離島	特豪	山振	過疎
	魚沼市		合併等の歴史			域	特農	リゾート	農産	辺地
所在地	〒 946-8601	TEL 025-792-1000	H16.11 新設合併(堀之内町、小出町、湯之谷村、広神村、守門村、入広瀬村)		指	○	○	○	○	○
HPアドレス	魚沼市小出島910番地	FAX 025-792-9500				定	○	○	○	○
主要農産物		主要製造品		自慢の観光資源						
米、ユリ、促成山菜、スイカ、そば、トマト、アスパラガス、カリフラワー、なす		食料品、清酒、電子部品・デバイス、金属製品		尾瀬、奥只見ダム・湖、滝雲、雪流れ、雪上桜、温泉、山(越後駒ヶ岳、平ヶ岳等)、目黒邸(国重文)、佐藤家(国重文)、永林寺、西福寺開山堂、円福寺、宮校二記念館、奥只見クリエーション都市公園、小出公園、月岡公園、上原コスモス園、浅草山麓エコミュージアム、越後ハーブ香園、越後ゴルフ倶楽部道光高原コース、スキー場、キャンプ場、やな場、山菜、鮎、もつ焼、酒蔵、JR只見線、大の坂(ユネスコ無形文化遺産)、雪中花水祝、百八灯、しねり弁天たたき地蔵まつり、魚沼国際雪合戦大会 など						

姉妹都市等	足立区(東京都)
-------	----------

令和8年度主要施策	(百万円)	今後の主要課題
次世代が愛着を感じ、希望を持って担えるまち	1,470.4	地域経済の活性化 出産・子育てに対する支援 移住・定住の促進 持続可能な地域医療体制の確保 公共交通機関の維持・利便性の向上 農業、介護福祉分野などにおける人財の確保・定着
すべての市民が健やかに、安心して暮らせるまち	2,349.0	
快適でひとにやさしく、居心地の良いまち	3,631.4	
魅力と活力が湧き出し、豊かさを実感できるまち	775.5	

市町村長	副市町村長	議長	志田 貢	党派別内訳(現員)
内田 幹夫	櫻井 雅人	議員	現定数 18人	無所属(16) 共産(1) 公明(1)
生年月日 昭和30.7.4			現員数 18人	
第2期 任期満了日 令和10.12.11			任期満了日 令和11.7.2	

【概要】

(1) 人口 (人, %, 世帯) (2) 面積(令7.1.1) (km², %)

区分	人口	人口増加率	世帯数	65歳以上 高齢化率
平17.10.1 国勢調査	43,555	△ 4.0 %	13,626	27.3 %
平22.10.1 国勢調査	40,361	△ 7.3 %	13,075	29.7 %
平27.10.1 国勢調査	37,352	△ 7.5 %	12,833	32.9 %
令2.10.1 国勢調査	34,483	△ 7.7 %	12,703	37.4 %
令7.10.1 ※1	31,156	△ 9.6 %	13,122	41.0 %

区分	面積	構成比
総数	946.76	100.0 %
宅地	9.52	1.0 %
農地	45.58	4.8 %
山林その他	891.66	94.2 %

※1:人口は推計人口、世帯数は住民基本台帳による

(3) 産業構造(令2.10.1) (人, %)

区分	総数	産業		
		第1次産業	第2次産業	第3次産業
就業人口	18,185	1,673	6,029	10,483
構成比	100.0 %	9.2 %	33.2 %	57.6 %

(4) 農業・工業・商業 (人, 百万円)

農業(令2.2.1)	
農家戸数	2,413
農業従事者数	3,492
工業(令6.6.1)	
事業所数	156
従業員数	3,192
製造品出荷額等	68,040
商業(令6.6.1)	
事業所数	296
従業員数	2,136
販売額	65,793

木：コブシ

花：カタクリ

鳥：ウグイス

【職員数】（各年4月1日現在）

（人）

区 分	全職員	普通会計		その他		人口千人当たり	
		一般行政	企業会計	普通会計	一般行政		
令 3 年度	484	436	318	48	12.4	9.0	
令 7 年度	472	428	309	44	13.7	9.9	

【財政等】

(1) 財政指標等（各年度の翌年5月31日現在）

区 分	令和5年度	令和6年度
歳出総額	33,839	37,613
標準財政規模	15,965	16,053
財政力指数	0.281	0.285
歳入に占める税収割合	12.0	10.1
経常収支比率	91.4	92.8
実質公債費比率	8.8	9.6
積立金現在高	18,111	18,073
1人当たり	546,360	555,717
地方債現在高	30,313	31,757
1人当たり	914,437	976,491
債務負担行為額現在高	596	1,376
1人当たり	17,971	42,303
実質赤字比率	—	—
連結実質赤字比率	—	—
将来負担比率	7.1	16.1

(百万円, %, 円/人)

(2) 公営企業の状況（令7.3.31）

事業名		事業名		事業名	
上水道	◎	公共	◎	観光施設	休養宿泊
簡易水道	×	特環	◎	索道	
工業用水道		農集	◎	その他	
交通		漁集		宅地造成	△
ガス	◎	市場		駐車場整備	
病院	○	と畜場		介護サービス	△

◎…法全部適用 ○…法一部(財務規定)適用 △…法非適用

×…上水道と同一会計 ▲…想定企業会計 その他…別紙参照

水道料金		
上水道 (家庭用10m ³)	簡易水道 (家庭用10m ³)	下水道 (家庭用20m ³)
1,287 円	1,287 円	* (下記参照)

* 公共下水道事業 4,114 円
 特定環境保全公共下水道事業 4,114 円
 農業集落排水事業 4,114 円
 その他の下水道事業は別紙参照 (令7.4.1)

(3) 税収の状況（各年度の翌年5月31日現在）

(百万円・%)

区 分	決 算 額			市 町 村 民 税			固 定 資 産 税	そ の 他
	伸び率	徴収率		個 人	法 人	計		
令 5 年度	4,201	0.8	95.2	1,378	210	1,588	2,178	435
令 6 年度	3,968	△ 5.5	95.4	1,258	204	1,462	2,073	433
(構成比)	100.0	—	—	(31.7)	(5.1)	36.8	52.2	10.9

※ 数値は単位未満を四捨五入しているため、合計値と内訳を足し上げたものが一致しない場合がある。

標準税率以外の税目	
住 民 税	個人均等割
	個人所得割
	法人均等割
	法人税割 ○
固定資産税	
軽自動車税	
鉦産税	
入湯税	

【公共施設】（令7.3.31。ただし★は令7.5.1, ☆は令7.1.1）

(%, 施設数)


道路改良率	43.8 %	教 育	幼稚園★	1 カ所	文 化	市民会館等☆	6 カ所	福 祉 医 療	保育所☆	7 カ所
道路舗装率	62.4 %		小学校★	8 カ所		公民館☆	3 カ所		老人ホーム☆	2.1 カ所
下水道等普及率☆	98.2 %		中学校★	5 カ所		体育館☆	16 カ所		診療所☆	3 カ所
*(下水道等普及率)☆	99.0 %		義務教育学校★	— カ所					病院☆	1 カ所

*(下水道等普及率)はコミュニティプラント・合併浄化槽処理人口を含めた数値

【一部事務組合加入状況】（令7.12.1）

魚沼地区障害福祉組合、魚沼地域特別養護老人ホーム組合

(キャッチフレーズ) : 自然・人・産業の和で築く 安心のまち

	市町村章	みなみうおぬまし	市町村制施行	平成16年11月	地	低工	離島	特豪	山振	過疎
	南魚沼市		合併等の歴史			○	○	○	○	○
TEL	025-773-6660	H16.11	新設合併(六日町、大和町)		域	特農	リゾート	農産	辺地	
FAX	025-772-3055	H17.10	編入合併(塩沢町)			○	○	○	○	
所在地	〒949-6696 南魚沼市六日町180番地1				指 定	(その他)				
HPアドレス	https://www.city.minamiuonuma.niigata.jp/									

主要農産物	主要製造品	自慢の観光資源
南魚沼産コシヒカリ 八色スイカ 八色シイタケ まいたけ えのきだけ ユリ切花	自動車部品 産業用機械 清酒 織物	スキー場、温泉、八海山、巻機山、坂戸山、しゃくなげ湖、坂戸城跡、魚野川アユ釣り、森林公園天竺の里、銭淵公園、登川河川公園、大原運動公園、越後三山森林公園、奥只見レクリエーション都市公園(浦佐地域)、八色の森公園、五十沢キャンプ場、直江兼続公・上杉景勝公生誕地、雲洞庵、牧之通り(雁木通り)、道の駅南魚沼「雪あかり」、きりざい井、本気井

姉妹都市等	リレハンメル市(ノルウェー)、セルデン町(オーストリア)、アシュバートン市(ニュージーランド)、米沢市(山形県)、さいたま市、深谷市、坂戸市(埼玉県)、いすみ市(千葉県)、江戸川区(東京都)、魚津市(富山県)
-------	--

令和8年度主要施策	(百万円)	今後の主要課題
子ども医療費助成事業	191.9	子育て世帯への支援の充実 学校教育施設の整備 生涯にわたってスポーツができる環境の整備 公共交通体系の構築 持続可能な観光地域づくりの推進
中学校大規模改築事業(2年)	1,509.6	
体育施設整備事業(2年)	113.2	
市民バス運行事業	163.2	
観光戦略推進事業	164.7	

市町村長	副市町村長	議長	塩川 裕紀	党派別内訳(現員)
林 茂 男	南雲 貢	議員	現定数 22 人	共産(2) 公明(1) 無所属(19)
生年月日 昭和42.5.28	小高 直弘		現員数 22 人	
第3期 任期満了日 令和10.11.27			任期満了日 令和11.10.31	

【概要】

(1) 人口 (人, %, 世帯) (2) 面積(令7.1.1) (km², %)

区分	人口	人口増加率	世帯数	65歳以上 高齢化率
平17.10.1 国勢調査	63,329	△ 3.3 %	19,000	24.8 %
平22.10.1 国勢調査	61,624	△ 2.7 %	19,482	26.1 %
平27.10.1 国勢調査	58,568	△ 5.0 %	19,426	29.2 %
令2.10.1 国勢調査	54,851	△ 6.3 %	19,576	33.7 %
令7.10.1 ※1	51,140	△ 6.8 %	20,401	36.2 %

※1:人口は推計人口、世帯数は住民基本台帳による

区分	面積	構成比
総数	584.55	100.0 %
宅地	15.92	2.7 %
農地	71.30	12.2 %
山林その他	497.33	85.1 %

(4) 農業・工業・商業 (人, 百万円)

農業(令2.2.1)	
農家戸数	3,882
農業従事者数	7,059
工業(令6.6.1)	
事業所数	178
従業員数	3,651
製造品出荷額等	89,680
商業(令6.6.1)	
事業所数	475
従業員数	3,795
販売額	115,084

(3) 産業構造(令2.10.1) (人, %)

区分	総数	第1次産業 第2次産業 第3次産業		
		第1次産業	第2次産業	第3次産業
就業人口	29,330	3,527	8,166	17,637
構成比	100.0 %	12.0 %	27.8 %	60.1 %

木： コブシ

花： カタクリ

鳥： -

【職員数】 (各年4月1日現在) (人)

区 分	全職員	普通会計	そ の 他		人口千人当たり	
			一般行政	企業会計	普通会計	一般行政
令 3 年度	969	601	428	368	10.9	7.8
令 7 年度	1,034	614	445	420	12.0	8.5

【財政等】

(1) 財政指標等 (各年度の翌年5月31日現在)

区 分	令和5年度	令和6年度
歳出総額	40,040	43,574
標準財政規模	19,509	19,297
財政力指数	0.412	0.421
歳入に占める税収割合	17.6	16.0
経常収支比率	89.5	93.4
実質公債費比率	11.8	11.8
積立金現在高	14,611	15,969
1人当たり	274,008	304,223
地方債現在高	28,724	27,395
1人当たり	538,664	521,890
債務負担行為額現在高	1,257	822
1人当たり	23,569	15,668
実質赤字比率	-	-
連結実質赤字比率	-	-
将来負担比率	-	-

(百万円, %, 円/人)

(2) 公営企業の状況 (令7.3.31)

事業名	事業名	事業名
上水道	公共	観光施設
簡易水道	特環	休養宿泊
工業用水道	農集	索道
交通	漁集	その他
ガス	市場	宅地造成
病院	と畜場	駐車場整備
		介護サービス

◎…法全部適用 ○…法一部(財務規定)適用 △…法非適用
×…上水道と同一会計 ▲…想定企業会計 その他…別紙参照

水道料金		
上水道 (家庭用10m³)	簡易水道 (家庭用10m³)	下水道 (家庭用20m³)
2,398 円	-	* (下記参照)

* 公共下水道事業 3,845 円
特定環境保全公共下水道事業 3,845 円
農業集落排水事業 3,845 円
その他の下水道事業は別紙参照 (令7.4.1)

(3) 税収の状況 (各年度の翌年5月31日現在)

(百万円・%)

区 分	決 算 額			市 町 村 民 税			固 定 資 産 税	そ の 他
	伸び率	徴収率		個 人	法 人	計		
令 5 年度	7,407	1.8	89.6	2,324	485	2,809	3,915	683
令 6 年度	7,189	△ 2.9	90.0	2,123	531	2,654	3,851	684
(構成比)	100.0	-	-	(29.5)	(7.4)	36.9	53.6	9.5

※ 数値は単位未満を四捨五入しているため、合計値と内訳を足し上げたものが一致しない場合がある。

標準税率以外の税目

住民税	個人均等割	
	個人所得割	
	法人均等割	
	法人税割	○
	固定資産税	
	軽自動車税	
	鉱産税	
	入湯税	○

【公共施設】 (令7.3.31。ただし★は令7.5.1, ☆は令7.1.1)

(%, 施設数)

道路改良率	80.7 %	教 育	幼稚園★	- カ所	文 化	市民会館等☆	2 カ所	福 祉 医 療	保育所☆	17 カ所
道路舗装率	79.7 %		小学校★	16 カ所		公民館☆	3 カ所		老人ホーム☆	1.8 カ所
下水道等普及率☆	94.1 %		中学校★	4 カ所		体育館☆	11 カ所		診療所☆	7 カ所
*(下水道等普及率)☆	99.3 %		義務教育学校★	- カ所					病院☆	1 カ所

*(下水道等普及率)はコミュニティプラント・合併浄化槽処理人口を含めた数値

【一部事務組合加入状況】 (令7.12.1)

魚沼地区障害福祉組合、魚沼地域特別養護老人ホーム組合

(キャッチフレーズ) : 自然が活きる、人が輝く、交流のまち“胎内”

市町村章		たいないし		市町村制施行		平成17年9月		低工		離島		特豪		山振		過疎					
		胎内市		合併等の歴史				○		○		○		○		○					
								○		○		○		○							
TEL 0254-43-6111		FAX 0254-43-5502		H17. 9. 1 新設合併 (中条町、黒川村)				特農		リゾート		農産		辺地							
〒 959-2693		所在地 胎内市新和町2番10号		自慢の観光資源				○		○		○		○							
HPアドレス https://www.city.tainai.niigata.jp/								(その他)													
主要農産物		主要製造品		飯豊連峰、奥胎内渓谷、奥胎内ヒュッテ、ししのくらの森、ロイヤル胎内パークホテル、新胎内温泉、胎内スキー場、胎内高原ビール、胎内高原ワイン、胎内高原の水、胎内自然天文館、胎内星まつり、胎内昆虫の家、クレーストーン博士の館、胎内フラワーパーク、胎内フィッシングパーク、胎内大噴水、夏井の千本桜、たるが橋観光交流センター、越後胎内観音、樽ヶ橋遊園、クアハウスたいない、胎内市美術館、黒川郷土文化伝習館、櫛形山脈、黒川石油公園、シンクルトン記念館、夏井の大波石、長池憩いの森公園、胎内市チューリップフェスティバル、乙宝寺三重塔、きのと観光物産館、奥山荘歴史館、城の山古墳、地本のミズバショウ群落、はまなすの丘、塩の湯温泉、村松浜海水浴場、中条まつり、中条三八市、黒川まつり、胎内平、桃崎浜文化財収蔵庫、胎内パラグライダークラブ、胎内平MTBエングジョイパーク、松原ステーブルス、スピードパーク新潟																	
姉妹都市等		カーボンデール (アメリカ イリノイ)、綏化市 (中国 黒龍江省)、笛吹市 (山梨県)																			
令和8年度主要施策				(百万円)		今後の主要課題															
洋上風力発電関連・円滑推進事業				0.8		子どもの成長、豊かな心と生きる力を育むまちづくり 健やかで生きがいを持って暮らせるまちづくり 人をひきつける活力のあるまちづくり まちの成長を支えるしなやかな基盤づくり 市民と行政の協働によるまちづくり															
雇用促進支援事業				9.5																	
合併振興基金活用事業補助金交付事業				29.8																	
母子保健事業				30.3																	
生涯学習施設整備事業				102.7																	
市町村長		副市町村長		議長		八幡 元弘		党派別内訳 (現員)													
井畑 明彦		須貝 実		議員		現定数 16人		日本共産党 (2) 公明党 (1) 無所属 (13)													
生年月日 昭和36.2.18				現員数 16人		任期満了日 令和8.9.30															
第3期 任期満了日 令和11.10.1																					
【概要】																					
(1) 人口 (人, %, 世帯)					(2) 面積 (令7.1.1) (km ² , %)																
区分		人口		人口増加率		世帯数		65歳以上 高齢化率		区分		面積		構成比							
平17.10.1 国勢調査		32,813		△ 4.3 %		9,762		25.4 %		総数		264.89		100.0 %							
平22.10.1 国勢調査		31,424		△ 4.2 %		9,901		28.7 %		宅地		11.83		4.5 %							
平27.10.1 国勢調査		30,198		△ 3.9 %		10,056		32.5 %		農地		46.48		17.5 %							
令2.10.1 国勢調査		28,509		△ 5.6 %		10,305		36.0 %		山林その他		206.58		78.0 %							
令7.10.1 ※1		26,303		△ 7.7 %		10,891		38.7 %													
※1:人口は推計人口、世帯数は住民基本台帳による																					
(3) 産業構造 (令2.10.1) (人, %)										(4) 農業・工業・商業 (人, 百万円)											
区分		総数		第1次産業		第2次産業		第3次産業		農業 (令2.2.1)				工業 (令6.6.1)				商業 (令6.6.1)			
就業人口		14,235		1,331		5,140		7,764		農家戸数 1,366				事業所数 104				事業所数 191			
構成比		100.0 %		9.4 %		36.1 %		54.5 %		農業従事者数 2,486				従業員数 3,656				従業員数 1,538			
										製造品出荷額等 149,487				販売額 35,723							

木：松、やまぼうし

花：チューリップ

鳥：ヤマセミ

【職員数】（各年4月1日現在）

（人）

区 分	全職員	普通会計		その他		人口千人当たり	
		一般行政	企業会計	普通会計	一般行政		
令 3 年度	341	311	259	30	10.9	9.1	
令 7 年度	331	299	244	32	11.4	9.3	

【財政等】

(1) 財政指標等（各年度の翌年5月31日現在）

区 分	令和5年度	令和6年度
歳出総額	19,280	21,676
標準財政規模	9,604	9,908
財政力指数	0.443	0.443
歳入に占める税収割合	18.5	15.9
経常収支比率	98.6	94.2
実質公債費比率	13.1	13.0
積立金現在高	3,525	3,603
1人当たり	129,179	134,469
地方債現在高	18,954	19,950
1人当たり	694,688	744,666
債務負担行為額現在高	1,934	2,228
1人当たり	70,881	83,180
実質赤字比率	—	—
連結実質赤字比率	—	—
将来負担比率	110.6	109.8

（百万円，%，円/人）

(2) 公営企業の状況（令7.3.31）

事業名		事業名		事業名	
上水道	◎	公共	○	観光施設	休養宿泊
簡易水道	◎	特環	○	索道	▲
工業用水道	◎	農集	○	その他	△
交通		漁集		宅地造成	
ガス		市場		駐車場整備	
病院		と畜場		介護サービス	△

◎…法全部適用 ○…法一部（財務規定）適用 △…法非適用

×…上水道と同一会計 ▲…想定企業会計 その他…別紙参照

水道料金		
上水道 （家庭用10m ³ ）	簡易水道 （家庭用10m ³ ）	下水道 （家庭用20m ³ ）
1,980 円	1,705 円	*（下記参照）

* 公共下水道事業 3,745 円
 特定環境保全公共下水道事業 3,745 円
 農業集落排水事業 3,745 円

（令7.4.1）

(3) 税収の状況（各年度の翌年5月31日現在）

（百万円・％）

区 分	決 算 額			市 町 村 民 税			固 定 資 産 税	そ の 他
	伸び率	徴収率		個 人	法 人	計		
令 5 年度	3,811	△ 1.5	97.1	1,108	285	1,393	2,052	366
令 6 年度	3,719	△ 2.4	97.3	1,007	343	1,350	2,006	363
（構成比）	100.0	—	—	(27.1)	(9.2)	36.3	53.9	9.8

※ 数値は単位未満を四捨五入しているため、合計値と内訳を足し上げたものが一致しない場合がある。

標準税率以外の税目	
住 民 税	個人均等割
	個人所得割
	法人均等割
	法人税割
固定資産税	
軽自動車税	
鉦産税	
入湯税	

【公共施設】（令7.3.31。ただし★は令7.5.1，☆は令7.1.1）

（％，施設数）


道路改良率	60.3 %	教 育	幼稚園★	— カ所	文 化	市民会館等☆	1 カ所	福 祉 医 療	保育所☆	2 カ所
道路舗装率	82.4 %		小学校★	5 カ所		公民館☆	2 カ所		老人ホーム☆	0.3 カ所
下水道等普及率☆	98.0 %		中学校★	4 カ所		体育館☆	10 カ所		診療所☆	2 カ所
*(下水道等普及率)☆	100.0 %		義務教育学校★	— カ所					病院☆	— カ所

*(下水道等普及率)はコミュニティプラント・合併浄化槽処理人口を含めた数値

【一部事務組合加入状況】（令7.12.1）

新発田地域広域事務組合、下越福祉行政組合

(キャッチフレーズ) : 生まれて良かった住んで良かった聖籠町～町民一人ひとりのいのち・こころ・財産を守る～

	市町村章	せいろうまち 聖籠町	市町村制施行	昭和52年8月	地	低工	離島	特豪	山振	過疎
	TEL	0254-27-2111	合併等の歴史			域	特農	リゾート	農産	辺地
FAX	0254-27-2119	S30.3新設合併(聖籠村、亀代村) S52.8町政施行 H19.8町政施行30周年		指	(その他)					
所在地	〒957-0192 北蒲原郡聖籠町大字諏訪山1635番地4									
HPアドレス	https://www.town.seiro.niigata.jp/									
主要農産物		主要製造品		自慢の観光資源						
米、ぶどう、さくらんぼ、ねぎ、さといも、ながいも		デバイス、電子回路、金属製品、漬物、水産加工食品		網代浜海水浴場、弁天湯風致公園(桜・白鳥の名所)、観光果樹園(ぶどう・さくらんぼ狩り)、聖籠観音の湯ざぶ～ん(日帰り温泉、宿泊施設)、アルビレッジ(アルビレックス新潟練習場)、聖籠山宝積院(越後三十三観音の第二十九番札所)、二宮家庭園(5月頃一般開放)、亀塚練馬(300年続く伝統行事、1月下旬)、さくらんぼまつり(佐藤錦の販売など、6月中旬)、聖籠夏まつり(海上花火大会など、8月上旬)						

姉妹都市等	中国黒龍江省ハルビン市教育局 (H9.8友好交流協定締結)、川越町(三重県)
-------	--

令和8年度主要施策	(百万円)	今後の主要課題
暮らし応援事業	50.0	安全で快適な生活環境の創造 誰もが安心して幸せな暮らしの実現 未来を創る子どもの育成 豊さと活力を創出する産業の振興 持続可能な行財政運営
長寿応援給付金	22.1	
(仮称)屋内遊び場整備事業	817.7	
ハッピーチケット配布事業	90.7	
除雪車購入	47.0	

市町村長	副市町村長	議長	宮澤 光子	党派別内訳(現員)
西脇 道夫	高松 光志	議員	現定数 14人 現員数 14人	無所属(13) 共産党(1)
生年月日 昭和29.11.30 第2期 任期満了日 令和8.9.4			任期満了日 令和9.8.31	

【概要】

(1) 人口 (人, %, 世帯) (2) 面積(令7.1.1) (km², %)

区分	人口	人口増加率	世帯数	65歳以上 高齢化率
平17.10.1 国勢調査	13,497	1.4%	3,676	19.8%
平22.10.1 国勢調査	13,724	1.7%	3,950	21.7%
平27.10.1 国勢調査	14,040	2.3%	4,262	24.4%
令2.10.1 国勢調査	14,259	1.6%	4,804	26.1%
令7.10.1 ※1	14,040	△1.5%	5,189	27.5%

※1:人口は推計人口、世帯数は住民基本台帳による

区分	面積	構成比
総数	37.57	100.0%
宅地	8.50	22.6%
農地	15.55	41.4%
山林その他	13.52	36.0%

(4) 農業・工業・商業 (人, 百万円)

農業(令2.2.1)	
農家戸数	501
農業従事者数	768
工業(令6.6.1)	
事業所数	71
従業員数	5,075
製造品出荷額等	213,835
商業(令6.6.1)	
事業所数	87
従業員数	917
販売額	76,619

(3) 産業構造(令2.10.1) (人, %)

区分	総数	第1次産業 第2次産業 第3次産業		
		第1次産業	第2次産業	第3次産業
就業人口	7,470	523	2,794	4,153
構成比	100.0%	7.0%	37.4%	55.6%

木：黒松

花：はまなす

鳥：－

【職員数】（各年4月1日現在） (人)

区 分	全職員	普通会計		その他		人口千人当たり	
		一般行政	企業会計	普通会計	一般行政		
令 3 年度	170	153	96	17	10.8	6.8	
令 7 年度	172	151	99	21	10.8	7.1	

【財政等】

(1) 財政指標等（各年度の翌年5月31日現在）

区 分	令和5年度	令和6年度
歳出総額	8,543	8,927
標準財政規模	4,901	4,967
財政力指数	1.066	1.076
歳入に占める税収割合	48.1	46.1
経常収支比率	84.6	87.0
実質公債費比率	10.5	10.5
積立金現在高	1,811	1,688
1人当たり	128,833	120,712
地方債現在高	2,399	2,330
1人当たり	170,710	166,600
債務負担行為額現在高	128	381
1人当たり	9,111	27,276
実質赤字比率	－	－
連結実質赤字比率	－	－
将来負担比率	2.1	2.5

(百万円, %, 円/人)

(2) 公営企業の状況（令7.3.31）

事業名		事業名		事業名	
上水道	◎	公共	◎	観光施設	休養宿泊
簡易水道		特環	◎	索道	
工業用水道		農集		その他	
交通		漁集		宅地造成	
ガス		市場		駐車場整備	
病院		と畜場		介護サービス	

◎…法全部適用 ○…法一部(財務規定)適用 △…法非適用
×…上水道と同一会計 ▲…想定企業会計 その他…別紙参照

水道料金		
上水道 (家庭用10m³)	簡易水道 (家庭用10m³)	下水道 (家庭用20m³)
1,958 円	－	* (下記参照)

* 公共下水道事業 3,240 円
特定環境保全公共下水道事業 3,240 円
農業集落排水事業 ー

(令7.4.1)

(3) 税収の状況（各年度の翌年5月31日現在）

(百万円・%)

区 分	決 算 額			市 町 村 民 税			固 定 資 産 税	そ の 他
	伸び率	徴収率	計	個 人	法 人	計		
令 5 年度	4,400	△ 0.2	99.6	589	356	945	3,216	240
令 6 年度	4,380	△ 0.5	99.8	538	444	982	3,164	234
(構成比)	100.0	－	－	(12.3)	(10.1)	22.4	72.2	5.3

※ 数値は単位未満を四捨五入しているため、合計値と内訳を足し上げたものが一致しない場合がある。

標準税率以外の税目		
住 民 税	個人均等割	
	個人所得割	
	法人均等割	
	法人税割	○
固定資産税		
軽自動車税		
鉱産税		
入湯税	○	

【公共施設】（令7.3.31。ただし★は令7.5.1, ☆は令7.1.1）

(%, 施設数)


道路改良率	79.8 %	教 育	幼稚園★	1 カ所	文 化	市民会館等☆	1 カ所	福 祉 医 療	保育所☆	－ カ所
道路舗装率	91.6 %		小学校★	3 カ所		公民館☆	4 カ所		老人ホーム☆	0.2 カ所
下水道等普及率☆	99.5 %		中学校★	1 カ所		体育館☆	2 カ所		診療所☆	1 カ所
*(下水道等普及率)☆	101.4 %		義務教育学校★	－ カ所					病院☆	－ カ所

*(下水道等普及率)はコミュニティプラント・合併浄化槽処理人口を含めた数値

【一部事務組合加入状況】（令7.12.1）

新発田地域広域事務組合、下越福祉行政組合、豊栄郷清掃施設処理組合、新潟東港地域水道用水供給企業団

(キャッチフレーズ) : なし

	市町村章	やひこむら	市町村制施行	明治34年11月	地	低工	離島	特豪	山振	過疎
		弥彦村	合併等の歴史			域	○			
	TEL	0256-94-3131	M34.11 新設合併 (弥彦村・櫻井郷村・矢作村)		指	特農	リゾート	農産	辺地	
	FAX	0256-94-3216						○		
所在地	〒 959-0392 西蒲原郡弥彦村大字矢作402番地				定	(その他)				
HPアドレス	https://www.vill.yahiko.niigata.jp									
主要農産物		主要製造品		自慢の観光資源						
米・枝豆・ぶどう・椎茸・苺		金属洋食器		彌彦神社・弥彦山・弥彦公園・湯神社温泉・櫻井郷温泉・弥彦競輪・弥彦の丘美術館・おもてなし広場・燈籠神事						

姉妹都市等	エルデネ村 (モンゴル国)、琴平町 (香川県)
-------	-------------------------

令和8年度主要施策	(百万円)	今後の主要課題
子育て支援、弥彦らしい教育の充実	88.0	公共施設の管理 観光の振興 農業の推進 デジタル化の推進
門前町・弥彦まちづくり計画策定事業	23.5	
産業振興	24.0	
未来を見据えた施設整備基金積立	400.0	
防災行政無線更新工事	284.8	

市町村長	副市町村長	議長	本多 隆峰	党派別内訳(現員)
本間 芳之	三上 晴由貴	議員	現定数 10人 現員数 10人	無所属(10)
生年月日 昭和32.7.31			任期満了日 令和9.4.30	
第1期 任期満了日 令和9.2.21				

【概要】

(1) 人口 (人, %, 世帯) (2) 面積 (令7.1.1) (km², %)

区分	人口	人口増加率	世帯数	65歳以上 高齢化率
平17.10.1 国勢調査	8,545	0.1%	2,514	21.9%
平22.10.1 国勢調査	8,582	0.4%	2,586	23.9%
平27.10.1 国勢調査	8,209	△ 4.3%	2,584	27.7%
令2.10.1 国勢調査	7,705	△ 6.1%	2,605	32.1%
令7.10.1 ※1	7,194	△ 6.6%	2,842	35.0%

※1:人口は推計人口、世帯数は住民基本台帳による

区分	面積	構成比
総数	25.17	100.0%
宅地	2.26	9.0%
農地	10.85	43.1%
山林その他	12.06	47.9%

(4) 農業・工業・商業 (人, 百万円)

農業 (令2.2.1)	
農家戸数	298
農業従事者数	477
工業 (令6.6.1)	
事業所数	47
従業員数	1,173
製造品出荷額等	22,474
商業 (令6.6.1)	
事業所数	57
従業員数	498
販売額	25,608

(3) 産業構造 (令2.10.1) (人, %)

区分	総数	産業		
		第1次産業	第2次産業	第3次産業
就業人口	4,273	311	1,525	2,437
構成比	100.0%	7.3%	35.7%	57.0%

木：椎の木

花：－

鳥：－

【職員数】（各年4月1日現在） (人)

区 分	全職員	普通会計		その他		人口千人当たり	
		一般行政	企業会計	普通会計	一般行政		
令 3 年度	91	82	76	9	10.4	9.6	
令 7 年度	101	95	88	6	13.2	12.2	

【財政等】

(1) 財政指標等（各年度の翌年5月31日現在）

区 分	令和5年度	令和6年度
歳出総額	5,579	5,349
標準財政規模	2,855	2,881
財政力指数	0.384	0.378
歳入に占める税収割合	15.4	15.5
経常収支比率	78.2	80.1
実質公債費比率	12.9	12.7
積立金現在高	972	1,277
1人当たり	128,081	169,438
地方債現在高	3,084	3,017
1人当たり	406,271	400,419
債務負担行為額現在高	173	139
1人当たり	22,781	18,426
実質赤字比率	－	－
連結実質赤字比率	－	－
将来負担比率	51.3	34.1

(百万円, %, 円/人)

(2) 公営企業の状況（令7.3.31）

事業名	事業名	事業名
上水道	公共	観光施設
簡易水道	特環◎	休養宿泊
工業用水道	農集	索道
交通	漁集	その他△
ガス	市場	宅地造成
病院	と畜場	駐車場整備
		介護サービス

◎…法全部適用 ○…法一部(財務規定)適用 △…法非適用
×…上水道と同一会計 ▲…想定企業会計 その他…別紙参照

水道料金		
上水道 (家庭用10m³)	簡易水道 (家庭用10m³)	下水道 (家庭用20m³)
1,804 円	－	* (下記参照)

* 公共下水道事業 ー
特定環境保全公共下水道事業 3,300 円
農業集落排水事業 ー

(令7.4.1)

(3) 税収の状況（各年度の翌年5月31日現在）

(百万円・%)

区 分	決 算 額			市 町 村 民 税			固 定 資 産 税	そ の 他
	伸び率	徴収率	計	個 人	法 人	計		
令 5 年度	928	△ 10.6	90.2	330	46	376	465	88
令 6 年度	883	△ 4.8	90.2	290	47	337	463	83
(構成比)	100.0	－	－	(32.8)	(5.3)	38.2	52.4	9.4

※ 数値は単位未満を四捨五入しているため、合計値と内訳を足し上げたものが一致しない場合がある。

標準税率以外の税目	
住民税	個人均等割
	個人所得割
	法人均等割
	法人税割 ○
	固定資産税
	軽自動車税
	鉱産税
	入湯税

【公共施設】（令7.3.31。ただし★は令7.5.1, ☆は令7.1.1）

(%, 施設数)


道路改良率	66.3 %	教 育	幼稚園★	－カ所	文 化	市民会館等☆	1カ所	福 祉 医 療	保育所☆	3カ所
道路舗装率	80.5 %		小学校★	1カ所		公民館☆	3カ所		老人ホーム☆	－カ所
下水道等普及率☆	99.4 %		中学校★	1カ所		体育館☆	1カ所		診療所☆	－カ所
*(下水道等普及率)☆	99.5 %		義務教育学校★	－カ所					病院☆	－カ所

*(下水道等普及率)はコミュニティプラント・合併浄化槽処理人口を含めた数値

【一部事務組合加入状況】（令7.12.1）

燕・弥彦総合事務組合、西蒲原福祉事務組合

(キャッチフレーズ) : 誰もがずっと住み続けたいまち たがみ

	市町村章	たがみまち	市町村制施行	昭和48年8月	地	低工	離島	特豪	山振	過疎
		田上町	合併等の歴史			域	特農	リゾート	農産	辺地
	TEL	0256-57-6222	M34.11 新設合併(田上村・羽生田村・横場村・保明村)		指				○	
	FAX	0256-57-3112	S48.8 町制施行			定	(その他)			
所在地	〒 959-1503									
	南蒲原郡田上町大字原ヶ崎新田3070番地									
HPアドレス	https://www.town.tagami.niigata.jp									
主要農産物		主要製造品		自慢の観光資源						
米・野菜・桃・梅		焼瓦 木工製品 ニット製品		多目的交流施設「ごまどう湯っ多里館」・湯田上温泉 護摩堂山(城址・あじさい園)・薬師如来(県指定文化財) 越後七不思議のツナギガヤ(天然記念物)・豪農の館「椿壽荘」(町文化財) 総合公園YOU・遊ランド(ビックリハウス・チビッコゲレンデ) 道の駅 たがみ						

姉妹都市等	-
-------	---

令和8年度主要施策	(百万円)	今後の主要課題
公共施設のLED化	125.0	人口減少問題・定住促進
田上町生活応援支援事業	161.0	各種公共施設の維持管理
小中学校給食無償化	35.0	町民体育館建設

市町村長	副市町村長	議長	藤田 直一	党派別内訳(現員)
佐野 恒雄	鈴木 和弘	議員	現定数 14人 現員数 14人	共産党(1) 無所属(13)
生年月日 昭和22.5.6		任期満了日	令和9.4.29	
第2期 任期満了日 令和8.6.21				

【概要】

(1) 人口 (人, %, 世帯)					(2) 面積 (令7.1.1) (km ² , %)		
区分	人口	人口増加率	世帯数	65歳以上 高齢化率	区分	面積	構成比
平17.10.1 国勢調査	13,363	△ 2.1 %	3,994	22.3 %	総数	31.71	100.0 %
平22.10.1 国勢調査	12,791	△ 4.3 %	4,027	26.7 %	宅地	3.15	9.9 %
平27.10.1 国勢調査	12,188	△ 4.7 %	4,028	32.1 %	農地	9.63	30.4 %
令2.10.1 国勢調査	11,227	△ 7.9 %	3,990	37.7 %	山林その他	18.93	59.7 %
令7.10.1 ※1	10,255	△ 8.7 %	4,233	41.0 %			

※1:人口は推計人口、世帯数は住民基本台帳による

(3) 産業構造 (令2.10.1) (人, %)					(4) 農業・工業・商業 (人, 百万円)		
区分	総数	第1次産業	第2次産業	第3次産業	農業(令2.2.1)		
就業人口	5,544	329	1,791	3,424	農家戸数	296	
構成比	100.0 %	5.9 %	32.3 %	61.8 %	農業従事者数	487	
					工業(令6.6.1)		
					事業所数	61	
					従業員数	1,103	
					製造品出荷額等	16,422	
					商業(令6.6.1)		
					事業所数	63	
					従業員数	539	
					販売額	13,007	

木：桜

花：あじさい

鳥：－

【職員数】（各年4月1日現在） (人)

区 分	全職員	普通会計	そ の 他		人口千人当たり	
			一般行政	企業会計	普通会計	一般行政
令 3 年度	114	107	95	7	9.4	8.3
令 7 年度	115	107	94	8	10.4	9.2

【財政等】

(1) 財政指標等（各年度の翌年5月31日現在）

区 分	令和5年度	令和6年度
歳出総額	4,906	5,068
標準財政規模	3,558	3,595
財政力指数	0.362	0.360
歳入に占める税収割合	21.3	19.4
経常収支比率	83.9	84.8
実質公債費比率	7.6	7.7
積立金現在高	2,086	2,205
1人当たり	192,926	208,384
地方債現在高	3,978	3,764
1人当たり	367,787	355,721
債務負担行為額現在高	83	94
1人当たり	7,698	8,837
実質赤字比率	－	－
連結実質赤字比率	－	－
将来負担比率	17.0	11.8

(百万円, %, 円/人)

(2) 公営企業の状況（令7.3.31）

事業名	事業名	事業名
上水道	公共	観光施設
簡易水道	特環	休養宿泊
工業用水道	農集	索道
交通	漁集	その他
ガス	市場	宅地造成
病院	と畜場	駐車場整備
		介護サービス

◎…法全部適用 ○…法一部(財務規定)適用 △…法非適用
×…上水道と同一会計 ▲…想定企業会計 その他…別紙参照

水道料金		
上水道 (家庭用10m ³)	簡易水道 (家庭用10m ³)	下水道 (家庭用20m ³)
1,364 円	－	* (下記参照)

* 公共下水道事業 ー
特定環境保全公共下水道事業 3,630 円
農業集落排水事業 3,630 円

(令7.4.1)

(3) 税収の状況（各年度の翌年5月31日現在）

(百万円・%)

区 分	決 算 額			市 町 村 民 税			固 定 資 産 税	そ の 他
	伸び率	徴収率		個 人	法 人	計		
令 5 年度	1,100	0.0	97.5	431	40	471	485	144
令 6 年度	1,034	△ 6.0	96.3	379	43	422	469	143
(構成比)	100.0	－	－	(36.7)	(4.2)	40.8	45.4	13.8

※ 数値は単位未満を四捨五入しているため、合計値と内訳を足し上げたものが一致しない場合がある。

標準税率以外の税目	
住 民 税	個人均等割
	個人所得割
	法人均等割
	法人税割 ○
固定資産税	
軽自動車税	
鉦産税	
入湯税	

【公共施設】（令7.3.31。ただし★は令7.5.1, ☆は令7.1.1）

(%, 施設数)


道路改良率	72.1 %	教 育	幼稚園★	－カ所	文 化	市民会館等☆	－カ所	福 祉 医 療	保育所☆	－カ所
道路舗装率	56.0 %		小学校★	2カ所		公民館☆	1カ所		老人ホーム☆	0.1カ所
下水道等普及率☆	31.9 %		中学校★	1カ所		体育館☆	1カ所		診療所☆	－カ所
*(下水道等普及率)☆	60.1 %		義務教育学校★	－カ所					病院☆	－カ所

*(下水道等普及率)はコミュニティプラント・合併浄化槽処理人口を含めた数値

【一部事務組合加入状況】（令7.12.1）

三条地域水道用水供給企業団、加茂市・田上町消防衛生保育組合、三条・燕・西蒲・南蒲・広域養護老人ホーム施設組合、新潟県中越福祉事務組合

(キャッチフレーズ) : 豊かな自然・かがやく文化・みんなで築く安心のまち

	市町村章	あがまち 阿賀町	市町村制施行	平成17年4月	地	低工	離島	特豪	山振	過疎
	合併等の歴史		H17.4新設合併(津川町、鹿瀬町、上川村、三川村)			域	特農	リゾート	農産	辺地
所在地	〒 959-4495 東蒲原郡阿賀町津川580番地	TEL 0254-92-3111 FAX 0254-92-5479	自慢の観光資源				指	(その他)		
HPアドレス	https://www.town.aga.niigata.jp/		米、しいたけ、ナメコ、まいたけ、自然薯、牛肉、そば、糸かぼちゃ、わらび、ぜんまい、エゴマ			清酒、山菜加工品、味噌、漬物、切り餅、産業用部品、ペントナイト、雪椿オイル、エゴマオイル				
主要農産物			主要製造品			つがわ狐の嫁入り行列、狐の嫁入り屋敷、道の駅「阿賀の里」、あがりーな、芦沢高原ハーバルパーク、津川温泉、きりん山温泉、角神温泉、かのせ温泉、御神楽(みかぐら)温泉、七福温泉、三川温泉、新三川温泉、麒麟山公園、たきがしら湿原、御神楽岳、飯豊山、津川城跡、旧会津街道石畳、将軍杉、平等寺薬師堂、落書庵、三川・温泉スキー場、キャンプ場、鐘植(正鬼)祭ほか				
姉妹都市等			-							

令和8年度主要施策	(百万円)	今後の主要課題
-----------	-------	---------

中学校施設環境改善事業	436.0	子育て支援の推進・学校教育の充実 地域の特性を活かした農林水産業の振興 観光・交流の推進と魅力の発信 移住定住の推進と関係人口の創出
生活支援特別対策事業	50.0	
緊急自然災害防止対策事業	99.8	
地域おこし協力隊招致事業	50.4	
重要文化財五十嵐家住宅保存修理事業	32.3	

市町村長	副市町村長	議長	齋藤 秀雄	党派別内訳(現員)
神田 一秋	野村 秀樹	議員	現定数 12人 現員数 12人	無所属(11) 日本共産党(1)
生年月日 昭和34.10.8 第2期 任期満了日 令和8.12.2			任期満了日 令和11.4.30	

【概要】

(1) 人口 (人, %, 世帯) (2) 面積(令7.1.1) (km², %)

区分	人口	人口増加率	世帯数	65歳以上 高齢化率
平17.10.1 国勢調査	14,703	△ 7.0 %	5,084	39.1 %
平22.10.1 国勢調査	13,303	△ 9.5 %	4,870	41.5 %
平27.10.1 国勢調査	11,680	△ 12.2 %	4,482	45.3 %
令2.10.1 国勢調査	9,965	△ 14.7 %	4,061	49.6 %
令7.10.1 ※1	8,300	△ 16.7 %	4,111	53.0 %

※1:人口は推計人口、世帯数は住民基本台帳による

区分	面積	構成比
総数	952.89	100.0 %
宅地	3.87	0.4 %
農地	20.50	2.2 %
山林その他	928.52	97.4 %

(4) 農業・工業・商業 (人, 百万円)

農業(令2.2.1)	
農家戸数	738
農業従事者数	706
工業(令6.6.1)	
事業所数	33
従業員数	453
製造品出荷額等	4,220
商業(令6.6.1)	
事業所数	61
従業員数	419
販売額	6,049

(3) 産業構造(令2.10.1) (人, %)

区分	総数	第1次産業 第2次産業 第3次産業		
		第1次産業	第2次産業	第3次産業
就業人口	4,499	360	1,433	2,706
構成比	100.0 %	8.0 %	31.9 %	60.1 %

木：杉

花：ユキツバキ

鳥：ウグイス

【職員数】（各年4月1日現在） (人)

区 分	全職員	普通会計	そ の 他		人口千人当たり	
			一般行政	企業会計	普通会計	一般行政
令 3 年度	297	272	189	25	26.2	18.2
令 7 年度	282	256	176	26	30.8	21.2

【財政等】

(1) 財政指標等（各年度の翌年5月31日現在）

区 分	令和5年度	令和6年度
歳出総額	13,811	14,619
標準財政規模	7,667	7,706
財政力指数	0.196	0.198
歳入に占める税収割合	9.7	8.6
経常収支比率	92.2	91.8
実質公債費比率	12.7	13.0
積立金現在高	7,021	6,593
1人当たり	745,689	728,779
地方債現在高	12,726	13,464
1人当たり	1,351,521	1,488,236
債務負担行為額現在高	131	97
1人当たり	13,874	10,669
実質赤字比率	—	—
連結実質赤字比率	—	—
将来負担比率	65.2	70.4

(百万円, %, 円/人)

(2) 公営企業の状況（令7.3.31）

事業名	事業名	事業名
上水道	公共	観光施設
簡易水道	特環	休養宿泊
工業用水道	農集	索道
交通	漁集	その他
ガス	市場	宅地造成
病院	と畜場	駐車場整備
		介護サービス △

◎…法全部適用 ○…法一部(財務規定)適用 △…法非適用

×…上水道と同一会計 ▲…想定企業会計 その他…別紙参照

水道料金		
上水道 (家庭用10㎡)	簡易水道 (家庭用10㎡)	下水道 (家庭用20㎡)
2,134 円	-	* (下記参照)

* 公共下水道事業 3,300 円
 特定環境保全公共下水道事業 3,300 円
 農業集落排水事業 3,300 円
 その他の下水道事業は別紙参照 (令7.4.1)

(3) 税収の状況（各年度の翌年5月31日現在）

(百万円・%)

区 分	決 算 額			市 町 村 民 税			固 定 資 産 税	そ の 他
	伸び率	徴収率		個 人	法 人	計		
令 5 年度	1,395	△ 0.7	93.2	316	40	356	922	119
令 6 年度	1,327	△ 4.9	92.7	274	40	314	898	115
(構成比)	100.0	-	-	(20.6)	(3.0)	23.7	67.7	8.7

※ 数値は単位未満を四捨五入しているため、合計値と内訳を足し上げたものが一致しない場合がある。

標準税率以外の税目

住 民 税	個人均等割	
	個人所得割	
	法人均等割	
	法人税割	
固定資産税		
軽自動車税		
鉦産税		
入湯税		

【公共施設】（令7.3.31。ただし★は令7.5.1, ☆は令7.1.1）

(%, 施設数)


道路改良率	65.8 %	教 育	幼稚園★	- カ所	文 化	市民会館等☆	2 カ所	福 祉 医 療	保育所☆	3 カ所
道路舗装率	72.7 %		小学校★	3 カ所		公民館☆	4 カ所		老人ホーム☆	1.1 カ所
下水道等普及率☆	91.7 %		中学校★	2 カ所		体育館☆	9 カ所		診療所☆	3 カ所
*(下水道等普及率)☆	103.1 %		義務教育学校★	- カ所					病院☆	- カ所

*(下水道等普及率)はコミュニティプラント・合併浄化槽処理人口を含めた数値

【一部事務組合加入状況】（令7.12.1）

五泉地域衛生施設組合、さくら福祉保健事務組合、新潟県中東福祉事務組合

(キャッチフレーズ) : どらまちっく日本海、良寛さんの心のまち

	市町村章	いずもぎまち	市町村制施行	昭和32年6月	地	低工	離島	特豪	山振	過疎
		出雲崎町	合併等の歴史			域	○			
	TEL	0258-78-3111	S32.6	新設合併(出雲崎町、西越村)	指	特農	リゾート	農産	辺地	
	FAX	0258-78-4483	S33.1	境界変更(大字高畑を分離)		○		○	○	
所在地	〒949-4392 三島郡出雲崎町大字川西140番地					(その他)				
HPアドレス	https://www.town.izumozaki.niigata.jp/									
主要農産物		主要製造品		自慢の観光資源						
米 梅 いちご シャインマスカット		自動車部品 段ボール 紙風船		越後出雲崎天領の里、出雲崎石油記念館、良寛生誕の地(良寛堂、良寛剃髪の寺)、にいがた景勝百選1位当選の地(良寛記念館、良寛と夕日の丘公園)、石油産業発祥の地(石油記念公園)、松尾芭蕉ゆかりの地(芭蕉園)、妻入りの街並み、紙風船(国内唯一の製造地)						

姉妹都市等	柳津町(福島県)
-------	----------

令和8年度主要施策	(百万円)	今後の主要課題
小・中学校給食費補助金(給食費無償化)	15.2	健やかに笑顔で暮らせるまちづくり
保育料無償化(0歳~2歳)	8.2	安全で安心に暮らせるまちづくり
幸せを運ぶコウノトリ祝金	5.0	地域資源・特性を生かした魅力と活力あるまちづくり
公設学習塾事業	5.2	夢を育み、誇りある歴史、文化を継承するまちづくり
防災情報等一斉配信システム導入	5.3	多様な人が関わり、賑わいが持続できるまちづくり

市町村長	副市町村長	議長	高橋 速円	党派別内訳(現員)
仙海 直樹	河野 照郎	議員	現定数 10人	
生年月日 昭和46.8.24			現員数 10人	
第1期 任期満了日 令和10.2.3			任期満了日 令和11.6.7	

【概要】

(1) 人口 (人, %, 世帯) (2) 面積(令7.1.1) (km², %)

区分	人口	人口増加率	世帯数	65歳以上 高齢化率
平17.10.1 国勢調査	5,338	△ 8.2 %	1,715	36.1 %
平22.10.1 国勢調査	4,907	△ 8.1 %	1,665	37.1 %
平27.10.1 国勢調査	4,528	△ 7.7 %	1,608	40.4 %
令2.10.1 国勢調査	4,113	△ 9.2 %	1,535	43.9 %
令7.10.1 ※1	3,639	△ 11.5 %	1,627	46.5 %

区分	面積	構成比
総数	44.41	100.0 %
宅地	1.37	3.1 %
農地	5.48	12.3 %
山林その他	37.56	84.6 %

※1:人口は推計人口、世帯数は住民基本台帳による

(3) 産業構造(令2.10.1) (人, %)

区分	総数	産業		
		第1次産業	第2次産業	第3次産業
就業人口	2,014	185	657	1,172
構成比	100.0 %	9.2 %	32.6 %	58.2 %

(4) 農業・工業・商業 (人, 百万円)

農業(令2.2.1)	
農家戸数	239
農業従事者数	384
工業(令6.6.1)	
事業所数	13
従業員数	240
製造品出荷額等	4,306
商業(令6.6.1)	
事業所数	23
従業員数	119
販売額	1,255

木：けやき

花：赤坂つつじ

鳥：－

【職員数】（各年4月1日現在）

（人）

区 分	全職員	普通会計		その 他		人口千人当たり	
		一般行政	企業会計	普通会計	一般行政		
令 3 年度	67	61	52	6	14.3	12.2	
令 7 年度	63	57	48	6	15.7	13.2	

【財政等】

（１）財政指標等（各年度の翌年5月31日現在）

区 分	令和5年度	令和6年度
歳出総額	3,690	3,729
標準財政規模	2,337	2,315
財政力指数	0.223	0.219
歳入に占める税収割合	11.2	10.3
経常収支比率	86.3	85.0
実質公債費比率	8.8	8.7
積立金現在高	3,002	3,110
1人当たり	751,308	800,189
地方債現在高	2,559	2,384
1人当たり	640,285	613,555
債務負担行為額現在高	23	18
1人当たり	5,729	4,659
実質赤字比率	－	－
連結実質赤字比率	－	－
将来負担比率	－	－

（百万円, %, 円/人）

（２）公営企業の状況（令7.3.31）

事業名	事業名	事業名
上水道	公共	観光施設
簡易水道	特環	休養宿泊
工業用水道	農集	索道
交通	漁集	その他
ガス	市場	宅地造成
病院	と畜場	駐車場整備
		介護サービス

◎…法全部適用 ○…法一部（財務規定）適用 △…法非適用

×…上水道と同一会計 ▲…想定企業会計 その他…別紙参照

水道料金		
上水道 （家庭用10㎡）	簡易水道 （家庭用10㎡）	下水道 （家庭用20㎡）
－	2,057 円	*（下記参照）

* 公共下水道事業 ー

特定環境保全公共下水道事業 3,960 円

農業集落排水事業 3,960 円

その他の下水道事業は別紙参照（令7.4.1）

（３）税収の状況（各年度の翌年5月31日現在）

（百万円・％）

区 分	決 算 額			市 町 村 民 税			固 定 資 産 税	そ の 他
	伸び率	徴収率	個 人	法 人	計			
令 5 年度	432	△ 1.3	98.1	148	13	161	235	35
令 6 年度	400	△ 7.4	97.6	128	19	147	223	30
（構成比）	100.0	－	－	(32.0)	(4.8)	36.8	55.8	7.5

※ 数値は単位未満を四捨五入しているため、合計値と内訳を足し上げたものが一致しない場合がある。

標準税率以外の税目

住 民 税	個人均等割	
	個人所得割	
	法人均等割	
	法人税割	○
固定資産税		
軽自動車税		
鉦産税		
入湯税		

【公共施設】（令7.3.31。ただし★は令7.5.1, ☆は令7.1.1）

（%, 施設数）


道路改良率	82.5 %	教 育	幼稚園★	－カ所	文 化	市民会館等☆	－カ所	福 祉 医 療	保育所☆	－カ所
道路舗装率	88.9 %		小学校★	1カ所		公民館☆	2カ所		老人ホーム☆	－カ所
下水道等普及率☆	89.3 %		中学校★	1カ所		体育館☆	1カ所		診療所☆	－カ所
*(下水道等普及率)☆	97.4 %		義務教育学校★	－カ所					病院☆	－カ所

*(下水道等普及率)はコミュニティプラント・合併浄化槽処理人口を含めた数値

【一部事務組合加入状況】（令7.12.1）

－

(キャッチフレーズ) : 観光立町宣言湯沢町 君と一緒に暮らす町

市町村章 	ゆざわまち 湯 沢 町	市町村制施行 昭和30年3月	地 域 指 定	低工	離島	特豪	山振	過疎
	TEL 025-784-3451 FAX 025-784-1818	合併等の歴史		特農	リゾート	農産	辺地	
所在地 〒 949-6192 南魚沼郡湯沢町大字神立300番地	S30.3 新設合併 (三国村、三俣村、土樽村、神立村、湯沢村)		(その他)					
HPアドレス https://www.town.yuzawa.lg.jp/	主要農産物	主要製造品	自慢の観光資源					
	米・そば・山菜・かぐらなんばん	清酒	温泉、大源太湖(周辺散策、ボート、キャンプ)、体験工房(そば打ち、笹だんご作り等)、陶芸工房、登山(苗場山、平標山等)、トレッキング、フィッシングパーク(2ヶ所)、スキー場(11ヶ所)、世界三大級166人乗りロープウェイ、世界最長5Kmゴンドラ、昭和34年型ボンネットバス、観光用いちご園					

姉妹都市等	ソルトレイク郡マグナ(アメリカ ユタ)
-------	---------------------

令和8年度主要施策	(百万円)	今後の主要課題
湯沢高原ロープウェイ関連施設整備	324.0	魅力にあふれ、活力と賑わいのあるまちづくり
湯沢こころのふるさと基金	464.1	地域で支え合い、笑顔があふれるまちづくり
観光費(観光自主財源検討、各種補助金等)	179.4	自然と共生し、安全・快適に暮らせるまちづくり
道路橋梁新設改良費	449.9	個性を伸ばし、文化を育むまちづくり
学校給食事業費(給食費無償化含む)	128.9	新たな時代に対応した、地域ぐるみのまちづくり

市町村長	副市町村長	議長	白井 孝雄	党派別内訳(現員)
田村 正幸	田村 雅和	議員	現定数 12人 現員数 12人	共産党(1) 無所属(11)
生年月日 昭和26.3.1		任期満了日 令和9.4.29		
第4期 任期満了日 令和11.12.9				

【概要】

(1) 人口 (人, %, 世帯) (2) 面積(令7.1.1) (km², %)

区 分	人 口	人口増加率	世帯数	65歳以上 高齢化率
平17.10.1 国勢調査	8,713	△ 4.6 %	3,275	25.8 %
平22.10.1 国勢調査	8,396	△ 3.6 %	3,463	29.9 %
平27.10.1 国勢調査	8,046	△ 4.2 %	3,455	33.9 %
令2.10.1 国勢調査	7,767	△ 3.5 %	3,583	38.7 %
令7.10.1 ※1	7,482	△ 3.7 %	4,117	41.0 %

区 分	面積	構成比
総 数	357.29	100.0 %
宅 地	2.53	0.7 %
農 地	3.56	1.0 %
山林その他	351.20	98.3 %

※1:人口は推計人口、世帯数は住民基本台帳による

(3) 産業構造(令2.10.1) (人, %)

区 分	総数	第1次産業 第2次産業 第3次産業		
		第1次産業	第2次産業	第3次産業
就業人口	4,007	130	590	3,287
構成比	100.0 %	3.2 %	14.7 %	82.0 %

(4) 農業・工業・商業 (人, 百万円)

農業(令2.2.1)	
農家戸数	258
農業従事者数	298
工業(令6.6.1)	
事業所数	8
従業員数	98
製造品出荷額等	1,820
商業(令6.6.1)	
事業所数	94
従業員数	532
販売額	17,945

木：紅山桜

花：コスモス

鳥：－

【職員数】（各年4月1日現在） (人)

区 分	全職員	普通会計	そ の 他		人口千人当たり	
			一般行政	企業会計	普通会計	一般行政
令 3 年度	122	107	102	15	13.3	12.7
令 7 年度	120	105	100	15	14.0	13.4

【財政等】

(1) 財政指標等（各年度の翌年5月31日現在）

区 分	令和5年度	令和6年度
歳出総額	8,510	9,133
標準財政規模	4,233	4,348
財政力指数	0.902	0.902
歳入に占める税収割合	39.2	38.3
経常収支比率	94.9	94.1
実質公債費比率	8.0	9.0
積立金現在高	2,182	2,329
1人当たり	268,693	281,736
地方債現在高	4,985	5,129
1人当たり	613,784	620,399
債務負担行為額現在高	234	894
1人当たり	28,781	108,133
実質赤字比率	－	－
連結実質赤字比率	－	－
将来負担比率	28.8	30.2

(百万円, %, 円/人)

(2) 公営企業の状況（令7.3.31）

事業名	事業名	事業名
上水道	公共	観光施設
簡易水道	特環	休養宿泊
工業用水道	農集	索道
交通	漁集	その他
ガス	市場	宅地造成
病院	と畜場	駐車場整備
		介護サービス

◎…法全部適用 ○…法一部(財務規定)適用 △…法非適用
×…上水道と同一会計 ▲…想定企業会計 その他…別紙参照

水道料金		
上水道 (家庭用10m³)	簡易水道 (家庭用10m³)	下水道 (家庭用20m³)
1,320 円	－	* (下記参照)

* 公共下水道事業 3,300 円
特定環境保全公共下水道事業 3,300 円
農業集落排水事業 ー

(令7.4.1)

(3) 税収の状況（各年度の翌年5月31日現在）

(百万円・%)

区 分	決 算 額			市 町 村 民 税			固 定 資 産 税	そ の 他
	伸び率	徴収率		個 人	法 人	計		
令 5 年度	3,710	0.6	80.8	389	248	637	2,826	248
令 6 年度	3,791	2.2	81.9	369	254	623	2,906	262
(構成比)	100.0	－	－	(9.7)	(6.7)	16.4	76.7	6.9

※ 数値は単位未満を四捨五入しているため、合計値と内訳を足し上げたものが一致しない場合がある。

標準税率以外の税目	
住 民 税	個人均等割
	個人所得割
	法人均等割
	法人税割
固定資産税	
軽自動車税	
鉱産税	
入湯税	

【公共施設】（令7.3.31。ただし★は令7.5.1, ☆は令7.1.1）

(%, 施設数)


道路改良率	66.1 %	教 育	幼稚園★	－カ所	文 化	市民会館等☆	－カ所	福 祉 医 療	保育所☆	－カ所
道路舗装率	73.1 %		小学校★	1カ所		公民館☆	1カ所		老人ホーム☆	0.1カ所
下水道等普及率☆	79.1 %		中学校★	1カ所		体育館☆	11カ所		診療所☆	－カ所
*(下水道等普及率)☆	98.2 %		義務教育学校★	－カ所					病院☆	1カ所

*(下水道等普及率)はコミュニティプラント・合併浄化槽処理人口を含めた数値

【一部事務組合加入状況】（令7.12.1）

魚沼地区障害福祉組合、魚沼地域特別養護老人ホーム組合

(キャッチフレーズ) : ゆき みず だいち つなんまち

市町村章 	つなんまち 津南町		市町村制施行	昭和30年1月	地 域 指 定	低工	離島	特豪	山振	過疎
			合併等の歴史			特農	リゾート	農産	辺地	
所在地	〒 949-8292 中魚沼郡津南町大字下船渡戊585番地	TEL 025-765-3111 FAX 025-765-4625	S30.1 新設合併(下船渡村、外丸村、芦ヶ崎村、上郷村、秋成村、中深見村) S31.4 本町田代と中里村米原の境界変更		○	○	○	○	○	
HPアドレス	https://www.town.tsunan.niigata.jp/		主要農産物		主要製造品		自慢の観光資源			
主要農産物		主要製造品		自慢の観光資源						
コシヒカリ、ユリ、雪下人参、アスパラガス、スイートコーン、キャベツ、一般切り花		木材、木製品、電気機械器具、窯業、土石製品、食料品		全国名水百選「龍ヶ窪」、津南ひまわり広場、秘境秋山郷、萌木の里、リバーサイド津南(駅)、マウンテンパーク津南、ニュー・グリーンピア津南、河岸段丘、津南雪まつりスカイランタン&SNOW WAVE(3月)、津南まつり(7月)、苗場山、小松原湿原、河岸段丘花火、中子の桜、森林セラピー基地 樽田の森、苗場山麓ジオパーク						

姉妹都市等	驪州市(韓国 京畿道)、狭山市(埼玉県)
-------	----------------------

令和8年度主要施策	(百万円)	今後の主要課題
町有建物解体工事	4.1	町立病院の運営 ごみ処理施設の方向性 結婚新生活支援事業 移住・定住促進事業、U I ター ン促進事業
生活介護利用者送迎事業	3.2	
湧水対策事業補助金	6.5	
アパート賃貸家賃補助事業	1.2	
奨学金等返済支援事業	1.0	

市町村長	副市町村長	議長	風巻 光明	党派別内訳(現員)
桑原 悠	根津 和博	議員	現定数 12人 現員数 12人	無所属(11) 共産(1)
生年月日 昭和61.8.4		任期満了日 令和9.11.9		
第2期 任期満了日 令和8.7.8				

【概要】				
(1) 人口 (人, %, 世帯)		(2) 面積(令7.1.1) (km ² , %)		
区分	人口	人口増加率	世帯数	65歳以上 高齢化率
平17.10.1 国勢調査	11,719	△ 5.4 %	3,571	35.2 %
平22.10.1 国勢調査	10,881	△ 7.2 %	3,482	37.4 %
平27.10.1 国勢調査	10,029	△ 7.8 %	3,328	39.0 %
令2.10.1 国勢調査	8,989	△ 10.4 %	3,119	42.6 %
令7.10.1 ※1	7,985	△ 11.2 %	3,394	46.1 %
※1:人口は推計人口、世帯数は住民基本台帳による				
(3) 産業構造(令2.10.1) (人, %)		(4) 農業・工業・商業 (人, 百万円)		
区分	総数	第1次産業	第2次産業	第3次産業
就業人口	4,929	1,217	1,133	2,579
構成比	100.0 %	24.7 %	23.0 %	52.3 %
農業(令2.2.1)		工業(令6.6.1)		
農家戸数		事業所数		
農業従事者数		従業員数		
		製造品出荷額等		
商業(令6.6.1)		事業所数		
		従業員数		
		販売額		

木：ブナ

花：ひまわり

鳥：ウグイス

【職員数】（各年4月1日現在）

（人）

区 分	全職員	普通会計	そ の 他		人口千人当たり	
			一般行政	企業会計	普通会計	一般行政
令 3 年度	202	118	100	84	12.8	10.8
令 7 年度	216	127	107	89	15.9	13.4

【財政等】

（１）財政指標等（各年度の翌年5月31日現在）

区 分	令和5年度	令和6年度
歳出総額	7,910	8,467
標準財政規模	4,807	4,924
財政力指数	0.253	0.258
歳入に占める税収割合	13.4	12.3
経常収支比率	89.0	84.5
実質公債費比率	11.6	11.6
積立金現在高	2,529	2,592
1人当たり	291,653	306,554
地方債現在高	6,022	5,729
1人当たり	694,412	677,516
債務負担行為額現在高	88	0
1人当たり	10,173	46
実質赤字比率	—	—
連結実質赤字比率	—	—
将来負担比率	23.4	16.6

（百万円，％，円/人）

（２）公営企業の状況（令7.3.31）

事業名	事業名	事業名
上水道	公共	観光施設
簡易水道	特環	休養宿泊
工業用水道	農集	索道
交通	漁集	その他
ガス	市場	宅地造成
病院	と畜場	駐車場整備
		介護サービス

◎…法全部適用 ○…法一部（財務規定）適用 △…法非適用
×…上水道と同一会計 ▲…想定企業会計 その他…別紙参照

水道料金		
上水道 （家庭用10㎡）	簡易水道 （家庭用10㎡）	下水道 （家庭用20㎡）
-	990 円	*（下記参照）

* 公共下水道事業 —
特定環境保全公共下水道事業 3,410 円
農業集落排水事業 3,410 円

（令7.4.1）

（３）税収の状況（各年度の翌年5月31日現在）

（百万円・％）

区 分	決 算 額			市 町 村 民 税			固 定 資 産 税	そ の 他
	伸び率	徴収率		個 人	法 人	計		
令 5 年度	1,122	0.4	94.5	310	83	393	609	120
令 6 年度	1,117	△ 0.4	94.3	281	113	394	605	118
（構成比）	100.0	—	—	(25.2)	(10.1)	35.3	54.2	10.6

※ 数値は単位未満を四捨五入しているため、合計値と内訳を足し上げたものが一致しない場合がある。

標準税率以外の税目	
住 民 税	個人均等割
	個人所得割
	法人均等割
	法人税割
固定資産税	
軽自動車税	
鉱産税	
入湯税	○

【公共施設】（令7.3.31。ただし★は令7.5.1，☆は令7.1.1）

（％，施設数）


道路改良率	60.8 %	教 育	幼稚園★	— カ所	文 化	市民会館等☆	— カ所	福 祉 医 療	保育所☆	5 カ所
道路舗装率	70.9 %		小学校★	3 カ所		公民館☆	1 カ所		老人ホーム☆	— カ所
下水道等普及率☆	94.5 %		中学校★	1 カ所		体育館☆	1 カ所		診療所☆	— カ所
*(下水道等普及率)☆	97.5 %		義務教育学校★	— カ所					病院☆	1 カ所

*(下水道等普及率)はコミュニティプラント・合併浄化槽処理人口を含めた数値

【一部事務組合加入状況】（令7.12.1）

十日町地域広域事務組合、津南町衛生施設組合、魚沼地区障害福祉組合

(キャッチフレーズ) : 笑顔の村 かりわ

	市町村章	かりわむら	市町村制施行	明治34年11月	地	低工	離島	特豪	山振	過疎
		刈羽村	合併等の歴史			域	○			
	TEL	0257-45-2244	S31.9	編入合併(中通村の一部)	指	特農	リゾート	農産	辺地	
	FAX	0257-45-2818	S34.4	編入合併(二田村の一部)				○	○	
所在地	〒 945-0397 刈羽郡刈羽村大字割町新田215番地1				定	(その他)				
HPアドレス	https://www.vill.kariwa.niigata.jp/									
主要農産物		主要製造品		自慢の観光資源						
米・桃		自動調節弁		びあパークとうりんぼ(人工芝サッカー場、宿泊施設、先進農業バイオ実験棟、園芸施設など様々な分野の複合施設) 赤田城址、勝山城址、刈羽貝塚 刈羽村ふるさとまつり、桃の花見フェスティバル、滝谷灯籠押し合いまつり						

姉妹都市等	ハーフムーンベイ(アメリカ カリフォルニア)
-------	------------------------

令和8年度主要施策	(百万円)	今後の主要課題
村民ふれあい事業補助(合同敬老会)	11.0	砂丘地振興事業 健康増進事業 子ども医療費助成事業の継続 地籍調査事業の継続
共生事業施設工事(サッカー場人工芝張替工事等)	363.0	
小学校給食無償化、公会計化事業	17.0	
村道改良工事事業	588.0	
学校施設・生涯学習施設備品購入(体育館へのスマートター設置等)	3.4	

市町村長	副市町村長	議長	廣嶋 一俊	党派別内訳(現員)
品田 宏夫	堀 光紀	議員	現定数 12人	無所属(10)、共産(1)
生年月日 昭和32.3.22			現員数 12人	
第7期 任期満了日 令和10.12.14			任期満了日 令和9.4.29	

【概要】

(1) 人口 (人, %, 世帯) (2) 面積(令7.1.1) (km², %)

区分	人口	人口増加率	世帯数	65歳以上 高齢化率
平17.10.1 国勢調査	4,806	△ 4.4 %	1,478	27.0 %
平22.10.1 国勢調査	4,800	△ 0.1 %	1,653	26.5 %
平27.10.1 国勢調査	4,775	△ 0.5 %	1,682	28.5 %
令2.10.1 国勢調査	4,380	△ 8.3 %	1,595	32.2 %
令7.10.1 ※1	4,139	△ 5.5 %	1,680	35.0 %

※1:人口は推計人口、世帯数は住民基本台帳による

区分	面積	構成比
総数	26.27	100.0 %
宅地	1.89	7.2 %
農地	7.12	27.1 %
山林その他	17.26	65.7 %

(4) 農業・工業・商業 (人, 百万円)

農業(令2.2.1)	
農家戸数	199
農業従事者数	—
工業(令6.6.1)	
事業所数	17
従業員数	287
製造品出荷額等	4,889
商業(令6.6.1)	
事業所数	19
従業員数	212
販売額	4,987

(3) 産業構造(令2.10.1) (人, %)

区分	総数	第1次産業 第2次産業 第3次産業		
		第1次産業	第2次産業	第3次産業
就業人口	2,252	110	794	1,348
構成比	100.0 %	4.9 %	35.3 %	59.9 %

木：黒松

花：桃

鳥：－

【職員数】（各年4月1日現在） (人)

区 分	全職員	普通会計		その他		人口千人当たり	
		一般行政	企業会計	普通会計	一般行政		
令 3 年度	87	81	73	6	18.2	16.4	
令 7 年度	85	79	69	6	19.1	16.7	

【財政等】

(1) 財政指標等（各年度の翌年5月31日現在）

区 分	令和5年度	令和6年度
歳出総額	6,949	6,604
標準財政規模	3,353	3,432
財政力指数	1.387	1.450
歳入に占める税収割合	43.1	46.1
経常収支比率	71.2	70.5
実質公債費比率	△ 1.7	-1.4
積立金現在高	14,618	15,508
1人当たり	3,410,630	3,673,105
地方債現在高	0	0
1人当たり	0	0
債務負担行為額現在高	160	154
1人当たり	37,328	36,590
実質赤字比率	－	－
連結実質赤字比率	－	－
将来負担比率	－	－

(百万円, %, 円/人)

(2) 公営企業の状況（令7.3.31）

事業名	事業名	事業名
上水道	公共	観光施設
簡易水道	特環	休養宿泊
工業用水道	農集△	索道
交通	漁集	その他
ガス	市場	宅地造成
病院	と畜場	駐車場整備
		介護サービス△

◎…法全部適用 ○…法一部(財務規定)適用 △…法非適用
×…上水道と同一会計 ▲…想定企業会計 その他…別紙参照

水道料金		
上水道 (家庭用10m³)	簡易水道 (家庭用10m³)	下水道 (家庭用20m³)
1,705 円	-	* (下記参照)

* 公共下水道事業 ー
特定環境保全公共下水道事業 ー
農業集落排水事業 3,410 円
その他の下水道事業は別紙参照 (令7.4.1)

(3) 税収の状況（各年度の翌年5月31日現在）

(百万円・%)

区 分	決 算 額			市 町 村 民 税			固 定 資 産 税	そ の 他
	伸び率	徴収率		個 人	法 人	計		
令 5 年度	3,197	△ 2.4	99.6	208	43	251	2,887	59
令 6 年度	3,280	2.6	99.7	189	72	261	2,958	61
(構成比)	100.0	－	－	(5.8)	(2.2)	8.0	90.2	1.9

※ 数値は単位未満を四捨五入しているため、合計値と内訳を足し上げたものが一致しない場合がある。

標準税率以外の税目

住 民 税	個人均等割	
	個人所得割	
	法人均等割	
	法人税割	
固定資産税		
軽自動車税		
鉱産税		
入湯税		

【公共施設】（令7.3.31。ただし★は令7.5.1, ☆は令7.1.1）

(%, 施設数)


道路改良率	87.3 %	教 育	幼稚園★	－カ所	文 化	市民会館等☆	1カ所	福 祉 医 療	保育所☆	1カ所
道路舗装率	85.7 %		小学校★	1カ所		公民館☆	1カ所		老人ホーム☆	－カ所
下水道等普及率☆	95.2 %		中学校★	1カ所		体育館☆	6カ所		診療所☆	2カ所
*(下水道等普及率)☆	98.2 %		義務教育学校★	－カ所					病院☆	－カ所

*(下水道等普及率)はコミュニティプラント・合併浄化槽処理人口を含めた数値

【一部事務組合加入状況】（令7.12.1）

－

(キャッチフレーズ) : なし

	市町村章	せきかわむら 関川村	市町村制施行	昭和29年8月	地	低工	離島	特豪	山振	過疎
	合併等の歴史	TEL 0254-64-1441 FAX 0254-64-0079	S29.8 新設合併(関谷村、女川村)	地域		特農	リゾート	農産	辺地	
所在地	〒 959-3292 岩船郡関川村大字下関912番地		HPアドレス		http://www.vill.sekikawa.niigata.jp/		指定			
主要農産物	主要製造品	自慢の観光資源				(その他)				
米、肉豚、生しいたけ	ニット製品・電気機械部品・セメント製造品	国指定重要文化財「渡邊家住宅」「佐藤家住宅」、県指定文化財「津野家住宅」、えちごせきかわ温泉郷(高瀬・鷹の巣・雲母・湯沢・桂の関温泉)、鷹の巣キャンプ場、大石ダム県民休養地、丸山大橋、山岳(飯豊連峰・光兔山)、荒川峡谷、北限のひのき林3500本遊歩道、大石オートキャンプ村、せきかわ歴史とみちの館、えちごせきかわ大したもん蛇まつり、おいしいどもんご祭り、七ヶ谷雪ほたる、道の駅「関川」(桂の関)								

姉妹都市等	-
-------	---

令和8年度主要施策	(百万円)	今後の主要課題
太陽光発電設備蓄電池設置	337.5	脱炭素社会の実現に向けた取り組み
熱利用施設整備事業	25.9	人口減少問題への対応
小中学校空調設置等事業	52.3	移住定住の促進
給食費の無償化	12.9	交通弱者対策
招致旅行誘致業務委託	5.8	空き家対策

市町村長	副市町村長	議長	小澤 仁	党派別内訳(現員)
加藤 弘	欠員	議員	現定数 10人 現員数 10人	無所属9人 参政党1人
生年月日 昭和30.2.3		任期満了日 令和9.7.31		
第3期 任期満了日 令和11.12.23				

【概要】

(1) 人口 (人, %, 世帯) (2) 面積 (令7.1.1) (km², %)

区分	人口	人口増加率	世帯数	65歳以上 高齢化率
平17.10.1 国勢調査	7,019	△ 6.5 %	1,983	33.5 %
平22.10.1 国勢調査	6,438	△ 8.3 %	1,941	35.9 %
平27.10.1 国勢調査	5,832	△ 9.4 %	1,846	39.1 %
令2.10.1 国勢調査	5,144	△ 11.8 %	1,756	43.1 %
令7.10.1 ※1	4,366	△ 15.1 %	1,803	47.2 %

※1:人口は推計人口、世帯数は住民基本台帳による

区分	面積	構成比
総数	299.61	100.0 %
宅地	2.11	0.7 %
農地	14.27	4.8 %
山林その他	283.23	94.5 %

(4) 農業・工業・商業 (人, 百万円)

農業(令2.2.1)	
農家戸数	487
農業従事者数	1,000
工業(令6.6.1)	
事業所数	13
従業員数	251
製造品出荷額等	6,972
商業(令6.6.1)	
事業所数	32
従業員数	209
販売額	2,876

(3) 産業構造 (令2.10.1) (人, %)

区分	総数	産業		
		第1次産業	第2次産業	第3次産業
就業人口	2,656	454	798	1,404
構成比	100.0 %	17.1 %	30.0 %	52.9 %

木：もみじ

花：ゆり

鳥：－

【職員数】（各年4月1日現在） (人)

区 分	全職員	普通会計	そ の 他		人口千人当たり	
			一般行政	企業会計	普通会計	一般行政
令 3 年度	109	95	83	14	17.9	15.6
令 7 年度	113	104	93	9	23.8	21.3

【財政等】

(1) 財政指標等（各年度の翌年5月31日現在）

区 分	令和5年度	令和6年度
歳出総額	6,937	6,089
標準財政規模	3,448	3,431
財政力指数	0.214	0.215
歳入に占める税収割合	8.8	9.8
経常収支比率	86.7	86.2
実質公債費比率	12.4	12.5
積立金現在高	1,863	2,086
1人当たり	385,363	444,610
地方債現在高	5,037	4,928
1人当たり	1,041,696	1,050,524
債務負担行為額現在高	700	968
1人当たり	144,787	206,336
実質赤字比率	－	－
連結実質赤字比率	－	－
将来負担比率	16.7	13.7

(百万円, %, 円/人)

(2) 公営企業の状況（令7.3.31）

事業名	事業名	事業名
上水道	公共	観光施設
簡易水道	特環	休養宿泊
工業用水道	農集	索道
交通	漁集	その他
ガス	市場	宅地造成
病院	と畜場	駐車場整備
		介護サービス

◎…法全部適用 ○…法一部(財務規定)適用 △…法非適用
×…上水道と同一会計 ▲…想定企業会計 その他…別紙参照

水道料金		
上水道 (家庭用10m ³)	簡易水道 (家庭用10m ³)	下水道 (家庭用20m ³)
-	1,650 円	* (下記参照)

* 公共下水道事業 ー
特定環境保全公共下水道事業 3,740 円
農業集落排水事業 3,740 円

(令7.4.1)

(3) 税収の状況（各年度の翌年5月31日現在）

(百万円・%)

区 分	決 算 額			市 町 村 民 税			固 定 資 産 税	そ の 他
	伸び率	徴収率		個 人	法 人	計		
令 5 年度	647	△ 1.7	98.6	156	35	191	383	72
令 6 年度	628	△ 2.9	98.4	145	40	185	372	71
(構成比)	100.0	－	－	(23.1)	(6.4)	29.5	59.2	11.3

※ 数値は単位未満を四捨五入しているため、合計値と内訳を足し上げたものが一致しない場合がある。

標準税率以外の税目	
住 民 税	個人均等割
	個人所得割
	法人均等割
	法人税割
固定資産税	○
軽自動車税	
鉦産税	
入湯税	

【公共施設】（令7.3.31。ただし★は令7.5.1, ☆は令7.1.1）

(%, 施設数)


道路改良率	58.3 %	教 育	幼稚園★	－カ所	文 化	市民会館等☆	－カ所	福 祉 医 療	保育所☆	1カ所
道路舗装率	59.7 %		小学校★	1カ所		公民館☆	1カ所		老人ホーム☆	－カ所
下水道等普及率☆	90.7 %		中学校★	1カ所		体育館☆	1カ所		診療所☆	1カ所
*(下水道等普及率)☆	98.4 %		義務教育学校★	－カ所					病院☆	－カ所

*(下水道等普及率)はコミュニティプラント・合併浄化槽処理人口を含めた数値

【一部事務組合加入状況】（令7.12.1）

下越福祉行政組合

(キャッチフレーズ) : まち・ひと・しごと・まなび創生

	市町村章	あわしまうらむら	市町村制施行	明治22年4月	地	低工	離島	特豪	山振	過疎
		栗島浦村	合併等の歴史					○		
	TEL	0254-55-2111	域		指	特農	リゾート	農産	辺地	
	FAX	0254-55-2159				○		○		
所在地	〒 958-0061 岩船郡栗島浦村字日ノ見山1513番地11		定			(その他)				
HPアドレス	https://www.vill.awashimaura.lg.jp									
主要農産物	主要製造品	自慢の観光資源								
馬鈴薯、大豆 さつま芋	水産食料品	県立自然公園、大謀網漁、島びらき(5月1日～2日)、海水浴、海釣り わっぱ煮、磯ダコ捕りツアー(9月)、オオミズナギドリ、野鳥 穴釣り体験(年間)、海岸クリーンアップ作戦(6月第3日曜日)								

姉妹都市等	-
-------	---

令和8年度主要施策	(百万円)	今後の主要課題
栗島航路維持確保対策補助金	250.0	栗島汽船線の経営安定化
しおかぜ留学運営・PR、寄宿舎整備事業	86.5	役場職員等の人材確保と健全な行財政運営
防災施設等整備事業	22.0	人口減少社会に対応した島づくり
有害鳥獣対策	18.4	生活インフラの整備
地域みらい創造事業(スクールランチ)	4.2	

市町村長	副市町村長	議長	神丸 勝博	党派別内訳(現員)
脇川 善行	欠員	議員	現定数 7人 現員数 7人	無所属(7)
生年月日 昭和40.3.25			任期満了日 令和9.4.29	
第1期 任期満了日 令和8.9.14				

【概要】

(1) 人口 (人, %, 世帯) (2) 面積 (令7.1.1) (km², %)

区分	人口	人口増加率	世帯数	65歳以上 高齢化率
平17.10.1 国勢調査	438	△ 2.4 %	185	39.7 %
平22.10.1 国勢調査	366	△ 16.4 %	182	44.5 %
平27.10.1 国勢調査	370	1.1 %	173	40.5 %
令2.10.1 国勢調査	353	△ 4.6 %	170	41.4 %
令7.10.1 ※1	317	△ 10.2 %	168	42.3 %

※1:人口は推計人口、世帯数は住民基本台帳による

区分	面積	構成比
総数	9.78	100.0 %
宅地	0.09	0.9 %
農地	0.70	7.2 %
山林その他	8.99	91.9 %

(4) 農業・工業・商業 (人, 百万円)

農業(令2.2.1)	
農家戸数	48
農業従事者数	-
工業(令6.6.1)	
事業所数	-
従業員数	-
製造品出荷額等	-
商業(令6.6.1)	
事業所数	4
従業員数	8
販売額	37

(3) 産業構造(令2.10.1) (人, %)

区分	総数	産業		
		第1次産業	第2次産業	第3次産業
就業人口	263	82	9	172
構成比	100.0 %	31.2 %	3.4 %	65.4 %

木：タブ

花：イワユリ

鳥：－

【職員数】（各年4月1日現在）

（人）

区 分	全職員	普通会計		その他		人口千人当たり	
		一般行政	企業会計	普通会計	一般行政		
令 3 年度	19	18	17	1	52.3	49.4	
令 7 年度	31	30	27	1	94.6	85.2	

【財政等】

(1) 財政指標等（各年度の翌年5月31日現在）

区 分	令和5年度	令和6年度
歳出総額	1,432	1,526
標準財政規模	565	546
財政力指数	0.094	0.091
歳入に占める税収割合	2.3	2.2
経常収支比率	83.9	97.8
実質公債費比率	5.3	6.0
積立金現在高	580	568
1人当たり	1,795,591	1,821,093
地方債現在高	1,204	1,404
1人当たり	3,727,861	4,500,080
債務負担行為額現在高	0	0
1人当たり	0	0
実質赤字比率	－	－
連結実質赤字比率	－	－
将来負担比率	－	－

（百万円, %, 円/人）

(2) 公営企業の状況（令7.3.31）

事業名	事業名	事業名
上水道	公共	観光施設
簡易水道	特環	休養宿泊
工業用水道	農集	索道
交通	漁集	その他
ガス	市場	宅地造成
病院	と畜場	駐車場整備
		介護サービス

◎…法全部適用 ○…法一部（財務規定）適用 △…法非適用

×…上水道と同一会計 ▲…想定企業会計 その他…別紙参照

水道料金		
上水道 （家庭用10m ³ ）	簡易水道 （家庭用10m ³ ）	下水道 （家庭用20m ³ ）
-	1,760 円	*（下記参照）

* 公共下水道事業 ー
 特定環境保全公共下水道事業 ー
 農業集落排水事業 ー
 その他の下水道事業は別紙参照（令7.4.1）

(3) 税収の状況（各年度の翌年5月31日現在）

（百万円・%）

区 分	決 算 額			市 町 村 民 税			固 定 資 産 税	そ の 他
	伸び率	徴収率	個 人	法 人	計			
令 5 年度	41	△ 3.3	99.1	12	2	14	24	3
令 6 年度	39	△ 4.9	97.5	11	2	13	22	4
（構成比）	100.0	－	－	(28.2)	(5.1)	33.3	56.4	10.3

※ 数値は単位未満を四捨五入しているため、合計値と内訳を足し上げたものが一致しない場合がある。

標準税率以外の税目

住 民 税	個人均等割	
	個人所得割	
	法人均等割	
	法人税割	○
固定資産税		
軽自動車税		
鉱産税		
入湯税		○

【公共施設】（令7.3.31。ただし★は令7.5.1, ☆は令7.1.1）

（%, 施設数）

項目	率	施設数
道路改良率	40.6 %	
道路舗装率	89.4 %	
下水道等普及率☆	94.2 %	
*（下水道等普及率）☆	94.2 %	
幼稚園★	－カ所	市民会館等☆
小学校★	1カ所	公民館☆
中学校★	1カ所	体育館☆
義務教育学校★	－カ所	
		保育所☆
		老人ホーム☆
		診療所☆
		病院☆

*（下水道等普及率）はコミュニティプラント・合併浄化槽処理人口を含めた数値

【一部事務組合加入状況】（令7.12.1）

下越福祉行政組合