第４　森林の保全

1　災害に強い森林づくりの推進

(1) 保安林の整備

保安林面積の現況

（単位：ha）

種　類	総　数	水　源 かん養	土砂流出 防　　備	土砂崩壊 防　　備	飛砂防備	防　風	水害防備	潮害防備
総　数	(20,379)		(6,556)	(60)	－	(2)	(3)	－
	429,229	324,451	96,572	1,498	1,421	561	24	4
国有林	(7,002)		(2,291)	(0)	－	－	－	－
	263,035	227,711	33,303	181	51	352	2	0
民有林	(13,377)		(4,264)	(60)	－	(2)	(3)	－
	166,194	96,740	63,269	1,316	1,371	209	22	4

種　類	干害 防備	なだれ 防止	落石 防止	魚つき	航行 目標	保　健	風　致
総　数	(791)	(249)	－	(0)	－	(12,477)	(241)
	531	2,731	32	9	2	1,314	79
国有林	－	(5)	－	－	－	(4,705)	(0)
	161	350	－	－	－	923	1
民有林	(791)	(244)	－	(0)	－	(7,772)	(240)
	370	2,381	32	9	2	391	78

資料：治山課（令和６年度末現在）
注：（　）は左側（森林法の上位）の保安林との兼種指定で外数
　　項目ごとに小数点以下は四捨五入した関係で合計が一致しないことがある

(2) 治山事業による保全

ア　災害の発生状況（治山関係）

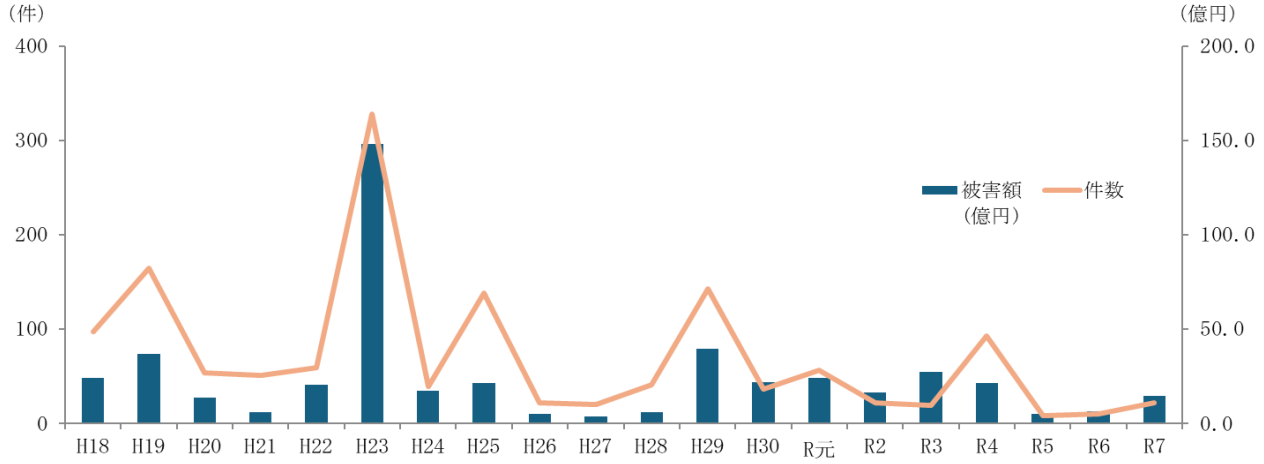

区分	H18	H19	H20	H21	H22	H23	H24	H25	H26	H27	H28	H29	H30	R元	R2	R3	R4	R5	R6	R7
被害額（億円）	24.1	36.6	13.7	5.8	20.5	147.9	17.4	21.6	5.1	3.8	6.0	39.5	22.0	24.1	16.4	27.3	21.4	4.9	6.3	14.5
件数	97	164	54	51	59	328	39	138	22	20	41	143	36	56	22	19	93	8	10	22

資料：治山課「令和７年 災害報告」（R7 年末データ(R7.1.1～R7.12.31)）

イ　治山事業の実績

（事業費　単位：千円）

区　分		R3	R4	R5	R6	R7
一般公共	一般治山	4,773,807	4,596,032	4,705,310	4,349,838	4,100,643
	災害関連	1,372,091	1,127,259	104,705	207,669	344,142
	計	6,145,898	5,723,291	4,810,015	4,557,507	4,444,785
県単公共		285,530	392,751	353,343	305,790	560,784
災害復旧（施設災）		645,088	325,360	324,029	203,665	625,670
合計		7,076,516	6,441,402	5,487,387	5,066,962	5,631,239

資料：治山課
注：事業費は当該年度の最終予算額

ウ　災害危険地区の状況

（令和７年３月 31 日現在）

危険地区分	総地区数	既着手箇所数			未着手箇所	着手率	概成率
		概成	未完	計		(%)	(%)
山腹崩壊	2,572	580	839	1,419	1,153	55.2	22.6
崩壊土砂流出	2,992	444	1,342	1,786	1,206	59.7	14.8
地すべり	572	120	389	509	63	89.0	21.0
小　計	6,136	1,144	2,570	3,714	2,422	60.5	18.6
なだれ	1,447	198	544	742	705	51.3	13.7
合　計	7,628	1,342	3,114	4,501	3,127	59.0	17.6

資料：治山課「山地災害危険地区の再点検」
注：民有林のみ、国有林分は除く

(3) 林地開発

ア　林地開発許可

（単位：ha）

区分＼年度	S49～R元	R2	R3	R4	R5	R6	計 (5カ年)	合　計
工場・別荘地等	(121) 550	(0) 2	(0) 1	(0) 0	(1) 2	(2) 5	(3) 10	(124) 560
ゴルフ場	(43) 1,537	- -	- -	- -	- -		- -	(43) 1,537
レジャー施設	(68) 623	- -	- -	- -	- -	(1) 2	(1) 2	(69) 625
農用地	(88) 262	- -	- -	- -	- -		- -	(88) 262
土砂採取	(522) 2,831	(1) 21	(0) -1	(0) 22	(1) 18		(2) 60	(524) 2,891
その他	(76) 277	(0) 1	(0) 0	(1) 1	(1) 2	(3) 3	(5) 7	(81) 284
計	(918) 6,080	(1) 24	(0) 0	(1) 23	(3) 22	(6) 11	(11) 80	(929) 6,160

資料：治山課（令和６年度末現在）
注１：上段（　）は新規許可箇所数、下段は新規許可面積に変更による増減面積を加えたもの
　　箇所が０で下段数値があるものは、変更許可による面積の増加分を表示
注２：区分の「その他」は残土処理場、資材置場、墓地、駐車場等
注３：項目ごとに小数点以下は四捨五入した関係で合計が一致しないことがある

イ　林地開発連絡調整

（単位：ha）

区分＼年度	S49～R元	R2	R3	R4	R5	R6	計 (5カ年)	合　計
事業所等	(120) 1,119	- -	- -	- -	- -	(1) 4	(1) 4	(121) 1,123
公　園	(78) 723	- -	- -	- -	- -		(0) 0	(78) 723
農用地	(93) 1,351	- -	(1) 3	- -	- -		(1) 3	(94) 1,354
道　路	(151) 1,173	- -	- -	(2) 5	- -		(2) 5	(153) 1,178
ダ　ム	(44) 1,366	- -	- -	- -	- -		(0) 0	(44) 1,366
その他	(225) 1,003	- -	(1) 2	(2) 7	(1) 8	(2) 3	(6) 20	(231) 1,023
計	(711) 6,735	- -	(2) 5	(4) 12	(1) 8	(3) 7	(10) 32	(721) 6,767

資料：治山課（令和６年度末現在）
注１：連絡調整によるものは、国、地方公共団体等が行う公益性の高い事業
注２：上段（　）は了承箇所数、下段は了承面積
　　箇所が０で下段数値があるものは、変更による了承面積の増加分を表示
注３：区分の「その他」は残土処理場、鉄道、レジャー施設等

(4) 森林保護

ア　松くい虫被害量の推移

（被害量　単位：㎥）

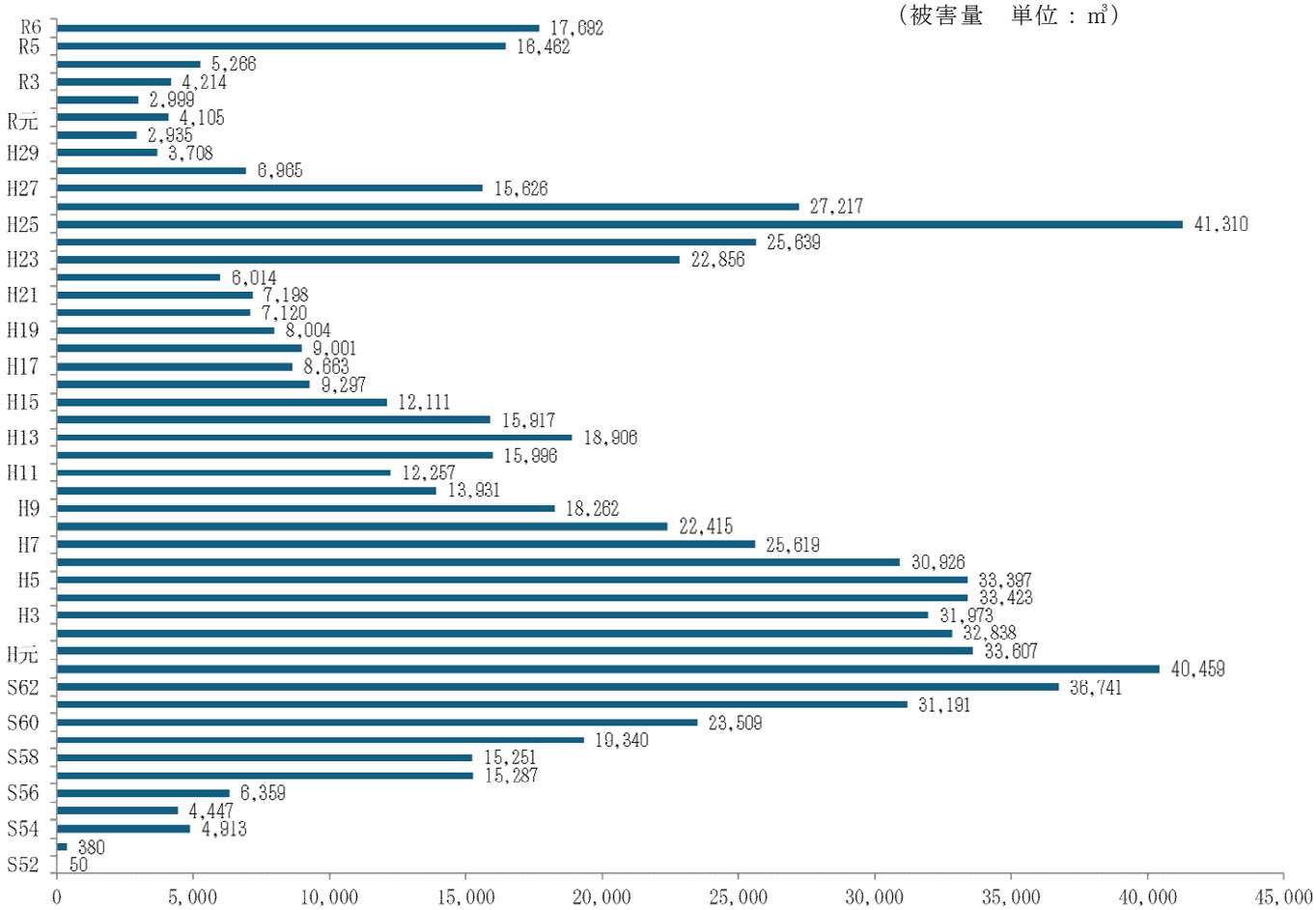

資料：治山課

イ　カシノナガキクイムシ被害量の推移

（被害量　単位：本）

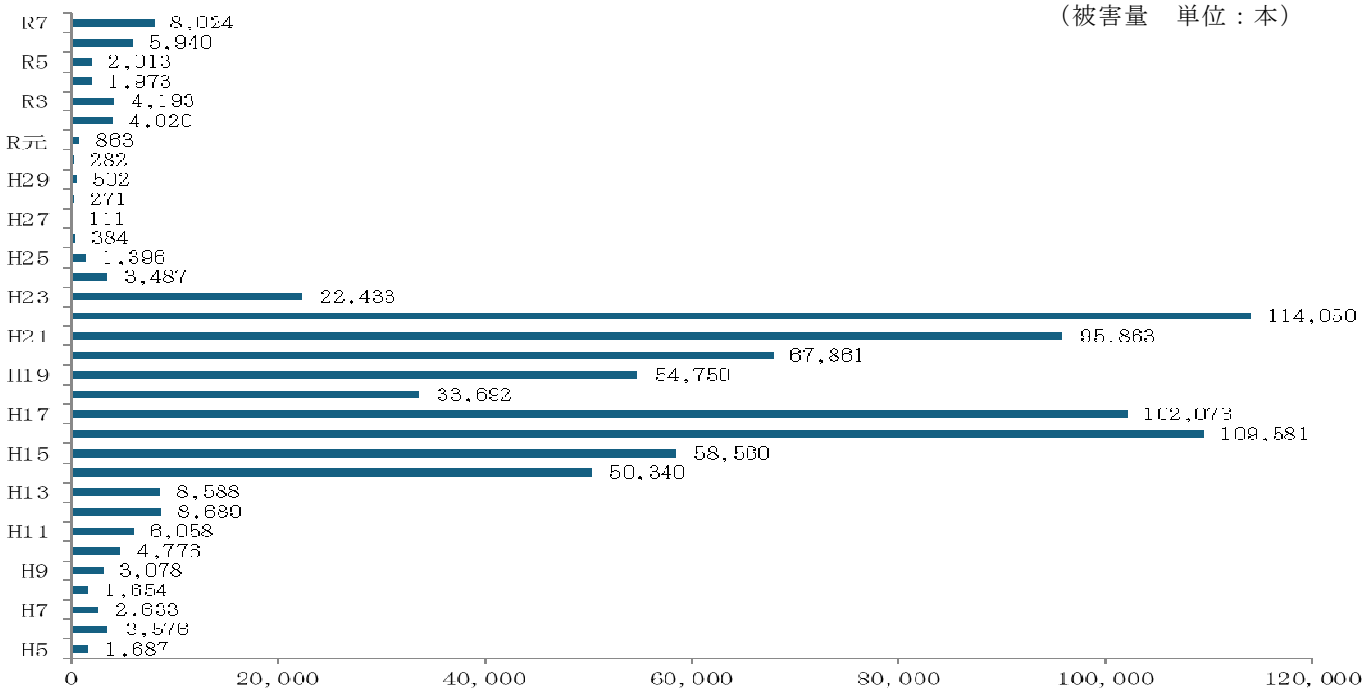

資料：治山課