

安全で快適な暮らしを支える 三和安塚道路

三和安塚道路の概要と効果

三和安塚道路の概要

三和安塚道路は、上越魚沼地域振興快速道路のうち、上越市三和区から上越市安塚区までの9.4kmの区間で、上越市内各区の連携強化を図り、地域の活性化を促進するために整備の必要性の高い区間として、平成9年度より事業に着手しております。

日常生活においては浦川原区・安塚区・大島区は上越市街地におおよそ30分で到着することが可能となり、通勤・通院や緊急車両の運行時間が短縮され、地域の暮らしが便利に快適になることが期待されます。

計画区間 及び延長	自：新潟県上越市三和区本郷	車線数	全区間 暫定2車線(完成4車線)
	至：新潟県上越市安塚区松崎		道路区分
	延長：9.4km	設計速度	全区間 80km/h

事業の効果

1 上越市街へのアクセス向上

浦川原区・大島区・安塚区から新潟県立中央病院(第三次救急医療施設)など、上越市街への時間距離が短縮され、おおよそ30分で到達できるようになります。



2 冬期間の道路の信頼性向上

冬期間、積雪による速度低下や渋滞が発生する国道253号に比べ、冬期間の信頼性が格段に向上します。



3 災害や交通事故による通行止めの代替ルート

国道253号や高速道路が災害や事故により通行止めとなった際の代替ルートとしての役割を果たすことができます。



上越魚沼地域振興快速道路の概要と効果

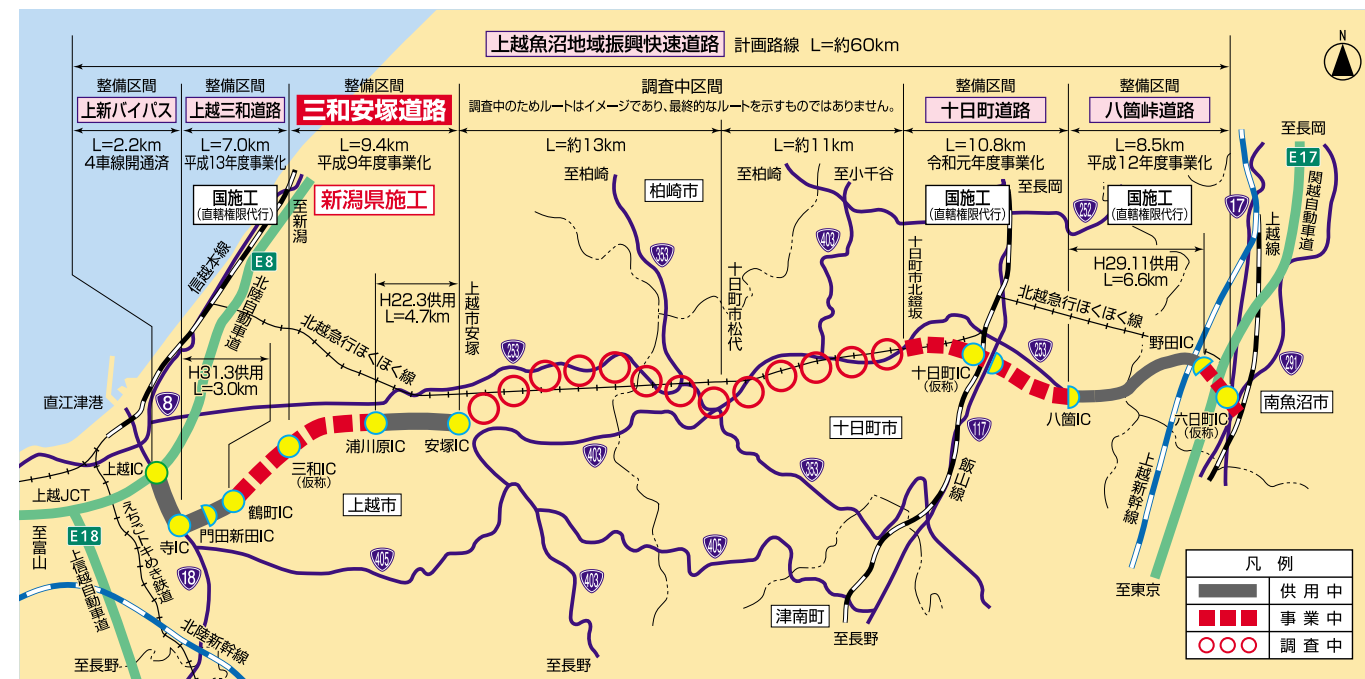
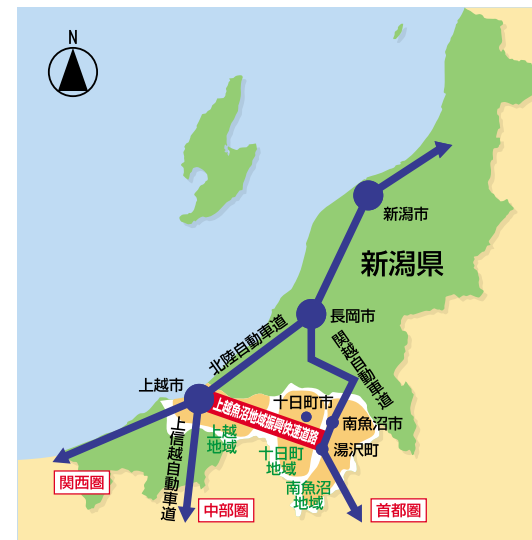
上越魚沼地域振興快速道路とは

上越魚沼地域振興快速道路は、新潟県上越市を起点とし同県南魚沼市に至る延長約60kmの高規格道路で、上越地域と魚沼地域を相互に連結し、地域間の連携を強化する道路です。

起点に位置する北陸自動車道や上信越自動車道と終点に位置する関越自動車道を高規格道路で連結することにより、交通圏の拡大を図る道路として、整備を進めています。

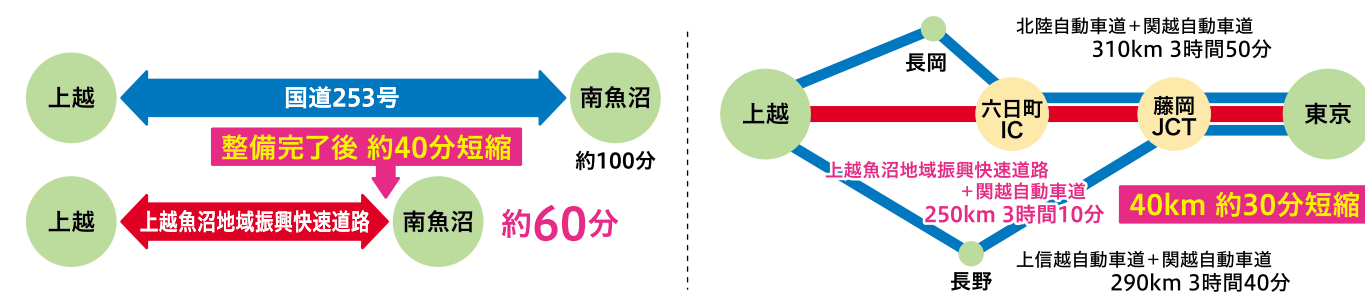
現在、新潟県で整備を行っているのは、下図の全体計画約60kmのうち、赤で囲った「三和安塚道路」9.4kmの区間となります。

また、上越側の「上越三和道路」や十日町側の「十日町道路」、「八箇峠道路」は直轄権限代行により、国により整備が行われております。



事業の効果

上越魚沼地域振興快速道路の整備により、上越市と南魚沼市との連絡時間が大幅に短縮されます。それにより日本海と首都圏を結ぶ最短経路となり、広域的な交流が活発になります。



新潟県 上越地域振興局 地域整備部
 〒943-8551 新潟県上越市本城町5番6号 TEL.025-526-9520 FAX.025-525-2392
 【ホームページ】 <https://www.pref.niigata.lg.jp/site/jouetsu/> 【E-mail】 ngt111950@pref.niigata.lg.jp

令和8年3月作成



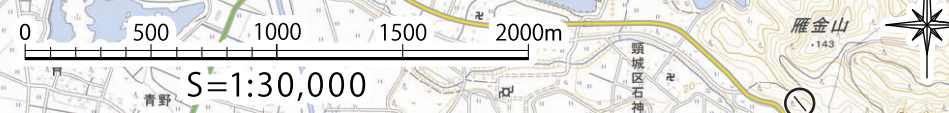
上越魚沼地域振興快速道路 国道253号 三和安塚道路

新潟県 上越地域振興局 地域整備部

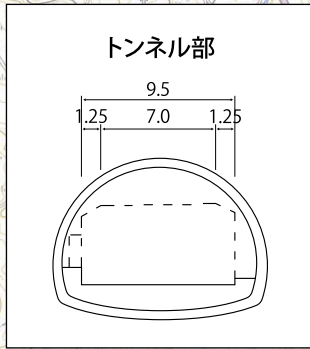
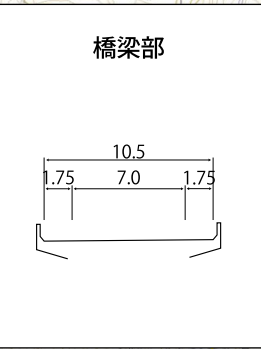
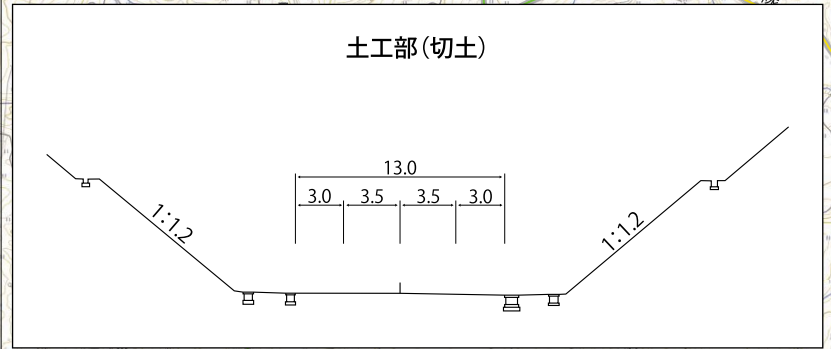
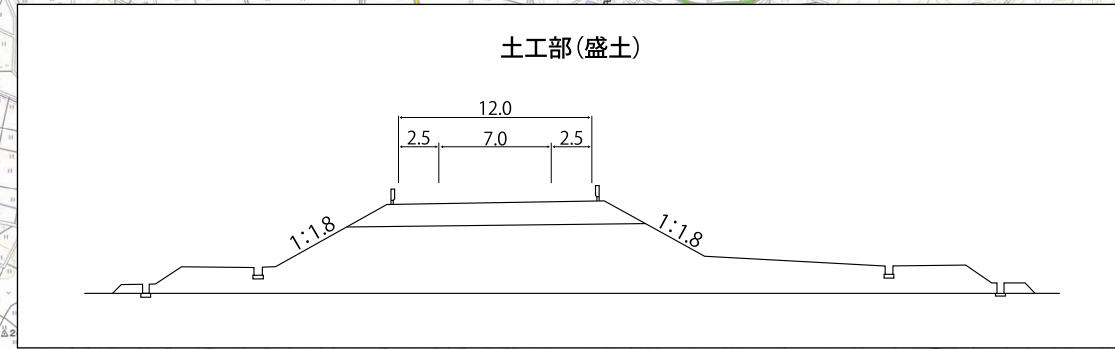


人と、地域と、未来をつなぐ

三和安塚道路計画平面図



標準断面構成(単位:m)



凡 例	
	三和安塚道路
	上越魚沼地域振興快速道路
	高速道路
	主要地方道
	国道(国)
	一般県道
	国道(県・指定市)
	アクセス道路