

落掘川水系河川整備計画 整備対象河川 整備区間

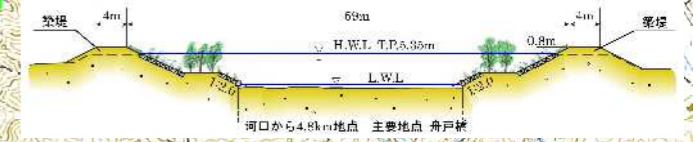
●●●●●●●●●● 河川工事の施工位置

落掘川

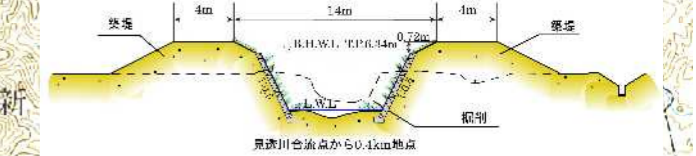
舟戸川

見透川

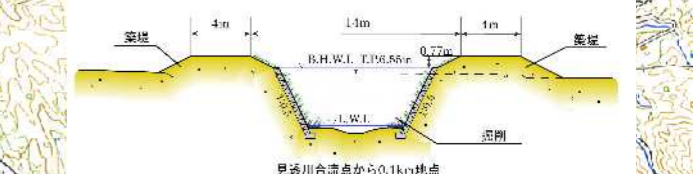
貝屋川計画横断面図 (1/1000)



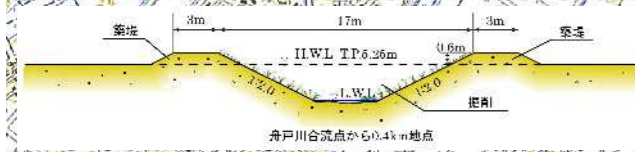
金山川・貝屋川計画横断面図 (1/500)



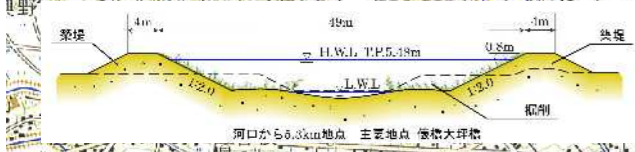
新金山川・下谷川計画横断面図 (1/500)



柴橋川計画横断面図 (1/500)



見透川計画横断面図 (1/1000)



番号	河川名				河川指定状況		延長 (m)	指定年月日 (変更延長)
	幹川	小支川	自	至	区間	延長 (m)		
①	落掘川	第1次支川 第2次支川 第3次支川 第4次支川	右岸 北浦原郡加治川村大字野中宇土手143番地先の見透川合流点 右岸 北浦原郡加治川村大字野中宇土手143番地先の見透川合流点	海に至る	落掘川合流点	3600	S40.41	
②		十文字川	左岸 北浦原郡加治川村大字吉川字川原341番の1地先 右岸 北浦原郡加治川村大字高山寺2番106番地先	落掘川合流点	落掘川合流点	5400	S41.41 S42.1(1,200m)	
③		大井川	左岸 新奥田市大字早通場宇小才加治管内排水路水口 右岸 新奥田市大字早通場宇小才加治管内排水路水口	十文字川合流点	十文字川合流点	8100	S41.41	
④		見透川	左岸 新奥田市大字館之内小路宇架ノ木内閣妻堰 右岸 北浦原郡加治川村大字下山宇川向地内閣妻堰	見透川合流点	見透川合流点	4500	S43.41	
⑤		金山川	左岸 北浦原郡加治川村大字金山字ソリ橋22番地先(県道橋) 右岸 北浦原郡加治川村大字貝屋字17番の1地先(県道橋)	見透川合流点	見透川合流点	2200	S43.41	
⑥		貝屋川	左岸 北浦原郡加治川村大字貝屋字大沢558番地先(一の倉沢合流点) 右岸 北浦原郡加治川村大字貝屋字大沢751番地先(一の倉沢合流点)	金山川合流点	金山川合流点	4500	S44.41	
⑦		新金山川	左岸 北浦原郡加治川村大字七曲42番1地先(県道橋) 右岸 北浦原郡加治川村大字七曲153番1地先(県道橋)	金山川合流点	金山川合流点	940	H16.10.15	
⑧		下谷川	左岸 北浦原郡加治川村大字横間字下谷148番地先(県道橋) 右岸 北浦原郡加治川村大字横間字下谷148番地先(県道橋)	新金山川合流点	新金山川合流点	960	H16.10.15	
⑨		箱岩川	左岸 北浦原郡加治川村大字箱岩字土倉140番地先 右岸 北浦原郡加治川村大字箱岩字土倉140番地先	見透川合流点	見透川合流点	3000	S43.41	
⑩		今泉川	左岸 新奥田市大字熊手土手799番の1地先 右岸 新奥田市大字熊手土手1402番地先	見透川合流点	見透川合流点	6500	S43.41	
⑪		舟戸川	左岸 北浦原郡中条町大字羽黒字山口569番の2地先(砂防堰堤) 右岸 北浦原郡中条町大字羽黒字山口569番の2地先(砂防堰堤)	落掘川合流点	落掘川合流点	9300	S40.41 S43.21(2,200m)	
⑫		中条川	左岸 北浦原郡中条町大字宮瀬字五47番215番地先の宮瀬堰 右岸 北浦原郡中条町大字宮瀬字五47番215番地先の宮瀬堰	舟戸川合流点	舟戸川合流点	6500	S41.41	
⑬		中条川	左岸 北浦原郡中条町大字羽黒字下谷内閣道7号箱岩堰 右岸 北浦原郡中条町大字羽黒字下谷内閣道7号箱岩堰	舟戸川合流点	舟戸川合流点	2000	S40.41	
⑭		柴橋川	左岸 北浦原郡中条町大字東町地内中条川分岐点 右岸 北浦原郡中条町大字東町地内中条川分岐点	舟戸川合流点	舟戸川合流点	4700	S40.41	
⑮		坂角川	左岸 北浦原郡中条町大字坂角国有林13林道ろ地先 右岸 北浦原郡中条町大字坂角国有林13林道ろ地先	舟戸川合流点	舟戸川合流点	1500	S43.21	
⑯		半山川	左岸 北浦原郡中条町大字半山国有林12林道ろ地先 右岸 北浦原郡中条町大字半山国有林12林道ろ地先	舟戸川合流点	舟戸川合流点	1100	S43.21	

河川数 16河川 延長合計 64,600 m
 出典「河川及び海岸関係一覧表(平成8年5月11日現在) 新潟県、H161015付二級河川指定等河川別調査 新潟県新奥田地域振興局
 *1 堀川: 現在の⑨(堀)川は、本資料においては⑩小堀川と呼ぶこととし、洪水防除事業により新たに開削した⑪(堀)川を⑦堀川と呼ぶこととする。
 *2 本資料中、⑮(二)新金山川は(舊)金山川、⑯(二)下谷川は(舊)下谷川と表記することとする。