

III 統計資料

1 指定文化財（令和5年度指定・登録）

（1）国・県指定等文化財一覧

令和6年4月1日現在

市町村名	種別 指定別	有形文化財										無形文化財		民俗文化財			記念物					国 登 録 文 化 財	計						
		建 造 物	絵 画	彫 刻	工 芸 品	書 跡 ・ 典 籍	古 文 書	考 古 資 料	歴 史 資 料	芸 能	工 芸 技 術	有 形	無形※			史 跡	名 勝	天 然 記 念 物	特 別 天 然 記 念 物	名 勝 ・ 天 然 記 念 物	天 然 記 念 物 ・ 名 勝			伝 統 的 建 造 物 群 保 存 地 区	重 要 文 化 的 景 観	選 定 保 存 技 術			
													風 俗 慣 習	民 俗 芸 能	民 俗 技 術														
1 新潟市	国	5	1	1	1	1	1	1			1				4	2	4											126	147
	県	1	3	5	2	3	3	11	5			1			2	1	4											1	43
	計	16	18	15	10	29	21	25	31	1	1	16			18	1	35											126	450
2 長岡市	国	2		1	1	1	3				2	1		4	5	2												40	62
	県	1	3	8	5	2	8	1		1	2	1	2	6	3												1	44	
	計	16	9	37	14	19	35	13	8		2	9	4	18	34	3	30										1	40	357
3 上越市	国	1		4							1			4	5	2												49	66
	県	1	2	6	8	6	4	1				1		4	3													36	
	計	13	16	58	10	13	30	50	41			16	2	21	26	27												49	323
4 三条市	国	1	1	1											6	1												25	33
	県	9	1	2	1		1	9			2	1	4	6	1	3												10	
	計	10	1	11	3		3	10			2	2	5	7	1	10	1											25	91
5 柏崎市	国	2	1	1		2									1	1	3	1										19	32
	県	3	3	9	1		2	2		1				1	1	4												26	
	計	4	20	15	15	9	26	11	4	1	15	1	4	35	1	18												19	179
6 新発田市	国	2					1							1	1	4	1											22	32
	県	1		2	1		2	3	1			1			1												1	13	
	計	6	2	2	2		5	5	12		2		4	5	2													22	47
7 小千谷市	国	1		1							1																	11	16
	県	2	1		1	3	3					1						1										9	
	計	2	1		1	4	4	2	1		2		2	3	13	4												35	
8 加茂市	国																											5	6
	県	7	3	6	1	1	7	6	7	2		3	1	6	2			1										4	
	計	7	3	9	1	1	7	7	7	2		3	1	6	2	1												5	62
9 十日町市	国	2					1				2			1														10	19
	県	1	1	2			3				1			1		3											1	13	
	計	5	3	12	8		5	26	5		1	4	9	9	3	29												119	
10 見附市	国																												1
	県		1	1		2	3	6	1		4		1	2	3													3	
	計		1	2		2	3	7	1		4	1	1	3	3														28
11 村上市	国	2					1				1	2		3	1	1	1											26	38
	県	1					4			1		2		2	2												1	13	
	計	16	2	13	5	10	6	33	18		1	9	2	13	4	16													148
計	19	2	13	5	10	6	38	18		2	10	4	15	9	19	1	1									1	26	199	

令和6年4月1日現在

市町村名	種別 指定別	有形文化財							無形文化財		民俗文化財			記念物					伝統的建造物群保存地区	重要な文化的景観	選定保存技術	国登録文化財	計						
		建造物	絵画	彫刻	工芸品	書跡・典籍	古書	考古資料	歴史資料	芸能	工芸技術	無形※			史跡	名勝	天然記念物	特別天然記念物						名勝・天然記念物	天然記念物・名勝				
												風俗慣習	民俗芸能	民俗技術															
12 燕市	国					1				1																11	13		
	市	11	1	1	3	6	12	8	1	1	8	2		1	2													9	
計	11	3	9	3	8	13	8	1	3	8	3		7	5												11	93		
13 糸魚川市	国	3		2							3	1	2														11	37	
	市	6	2	30	8	7	8	3	8		4	2	3		2	1	3											18	
計	9	2	39	10	7	8	6	8		7	3	5		14	2	27	3									11	106		
14 妙高市	国			1																							19	29	
	市		1	22	6		1	1		2	4	1		1	5	2	3											5	
計		1	25	6	1	3	4	1	1	5	2	4		9	2	8	2									19	93		
15 五泉市	国																										19	21	
	市	1		1																								6	
計	2		4		2	8	14		1		2	1	1		1	2	3									19	39		
16 佐渡市	国	8		5	2	1	1	2		1	4	1	1	1	4	1	3										77	117	
	市	7	3	12	1	1	1	5	5	1	1	9	1	5	13		8											75	
計	35	13	43	16	10	25	16	18	1	5	34	2	20	2	37	1	50	1								77	412		
17 阿賀野市	国					2	1																				8	17	
	市	2	1	1	1	1	1	4							2	1	1											12	
計	2	1	3	3	3	3	15	15			2			8	1	12	1									8	48		
18 魚沼市	国	2		1																							1	10	
	市	3	2	10	3	12	3	12				1	5	1	1	1	1											5	
計	5	2	12	3	12	3	12				1	2	6	1	25	9	2									1	82		
19 南魚沼市	国										1	1	1														9	14	
	市	1		3		1					1	1	1		3	4												13	
計	3	17	29	3	22	14	4	1	2	3	1	4		14	8	1										9	108		
20 胎内市	国	1					1				1																23	30	
	市	3	1	1	3			2							2	1	1											14	
計	5	2	7	6	2	2	27	8			5	3		4	18	1										23	69		
21 聖籠町	国																										15	15	
	町	4	5	2	2	2	2								2	1												22	
計	4	5	2	2	2	2								2	1											15	37		
22 弥彦村	国	1			2																						30	35	
	村	2		1	3	1									1	3												8	
計	3		1	6	1									2	4	7										30	15		
23 田上町	国																											2	2
	町	1		1				1							2													8	
計	1		3				2	1						2													2	8	

令和6年4月1日現在

市町村名	種別 指定別	有形文化財							無形文化財		民俗文化財			記念物					伝統的建造物群保存地区	重要な文化的景観	選定保存技術	国登録文化財	計				
		建造物	絵画	彫刻	工芸品	書跡・典籍	古文書	考古資料	歴史資料	芸能	工芸技術	有形	無形※			史跡	名勝	天然記念物						特別天然記念物	名勝・天然記念物	天然記念物・名勝	
													風俗慣習	民俗芸能	民俗技術												
24 阿賀町	国	3													2	6	1									12	
	県	1		3	1					1					1	2										10	
計		4	2	20	3		1		1		2	1	1	10	17											75	
25 出雲崎町	国				1										2	1										6	
	県	2		6		4	1	2	5		3	2		7	5											5	
計		2		7	1	4	1	2	5		3	2		9	6											37	
26 湯沢町	国														2											4	
	県			3		1				1	1			2	2											2	
計				3		1				1	1			4	3											16	
27 津南町	国							2			1			2												7	
	県	2	1	4	1		2	6		1	5		1	1	1	6			1	1						4	
計		2	1	4	1		2	10		1	7		1	4	1	6			1	2						32	
28 刈羽村	国				1										1											2	
	県	1	1	3	5		4	1	1					9		1										26	
計		1	1	3	6		4	1	1					10		1										28	
29 関川村	国	2													1											8	
	県	1														1								2		3	
計		4		4	2	1	3	1					2	6	2	5								2		27	
30 粟島浦村	国				1											1										1	
	県				1			1								2										2	
計				2			2								3											4	
31 県外	国						1																			2	
	県							1																			
計							1		1																	2	
合計	国	37	2	18	5	8	4	11			3	17	6	6	1	33	8	31	6	3	1	1	2			571	774
	県	24	19	75	34	20	10	56	14	1	6	15	4	13		46	2	55			1			2		397	
	市町村	153	119	342	122	153	226	289	186	6	13	136	22	144	3	285	16	306		1							2,522
計		214	140	435	161	181	240	356	200	7	22	168	32	163	4	364	26	392	6	4	2	1	2	2	2	571	3,693

※ 昭和50年の法改正に基づく、条例未改正の市町村で、市町村指定文化財のうち無形文化財(芸能)とあるものは、便宜上無形民俗文化財(民俗芸能)として扱った。

※ 所在地が2市町村以上にわたるものは、すべての当該市町村に計上したため、合計とは一致しない。

(2) 国指定文化財

①重要文化的景観

種別	名称	所在地	所有者	指定日
重要文化的景観	佐渡西三川の砂金山由来の農村的景観	佐渡市	佐渡市	令和5年9月28日
概 要				
<p>佐渡島の南西部、真野湾に注ぐ西三川川流域には堆積砂金鉱床が広く分布し、中流域には平安時代に遡る佐渡最古の金山として知られる西三川砂金山がある。17世紀以降、水流で洗い流して砂金を採取する「大流し」と呼ばれる大規模な砂金採掘が行われ、閉山後も農業に利用され、貴重な景観を残している。今回は、西三川川上流域に広がる導水路跡とその周辺が追加選定された。</p>				

(3) 県指定文化財、県選定保存技術

①県指定有形文化財

種別	名称(員数)	所在地	所有者	指定日
歴史資料	経櫃 応永十五年銘 (2合)	柏崎市西山町二田601-1	宗教法人物部神社	令和6年3月26日
概要	<p>経櫃とは、経文を納めておく蓋付で大型の箱である。本作は柏崎市西山町二田の物部神社所蔵の木製の経櫃で、平成19年(2007)7月の新潟県中越沖地震により当社の収蔵施設が倒壊する可能性があったことから、平成20年(2008)3月より新潟県立歴史博物館にて保管されている。なお当社は、平安期は「式内社」で、本地垂迹説の時代となった中世では、越後国の二宮であり、二田大菩薩宮と称され、古くから地域の尊崇を集めてきた。</p> <p>今回指定する経櫃は2合である。形状は、裾広がりにならずに外反する四本の脚を各面中央に備え、被せ蓋造りである。蓋は1合にのみ現存し、説明の便宜上、蓋が残っているものを1号、蓋が失われているものを2号とするが、相互に入れ替わった可能性がある。なお、2号に付属する蓋の部材とみられる4本の板材は、本作とは寸法が不一致で別櫃のものと考えられるため、本指定の対象とはしない。法量については以下のとおりである(縦横は脚部の最大法量)。</p> <p>(1号 蓋有) 縦56.5cm 横43.2cm 高さ68.5cm (2号 蓋無) 縦48.5cm 横56.3cm 高さ67.5cm</p> <p>本作の外表面は溜塗、蓋と身の各角の唐戸面が施された部分及び櫃内面は黒漆塗りである。各脚上端の縁金具は文様が無い金銅製で、金鍍金の痕跡がかすかに残る。また、脚の上部に紐通しの穴がある。杉とみられる針葉樹の板目材を用いて、身の隅部は側面の板に突付けで組む。脚は身に設けた柄に吸い付き蟻棧ではめ込み、側板の反りを防いでいる。</p> <p>2合の経櫃ともに正面に大きくあらわした以下の銘文が彫り込まれている。「五部大乘経箱越後国 二田大菩薩宮常住 應永十五季戊子六月一日 施主道德」。この銘文によれば、応永15年(1408)6月1日に越後国二田大菩薩宮に五部大乘経(大乘仏教で特に重視される五部の経典、華嚴経・大集経・大品般若経〈摩訶般若波羅蜜経〉・法華経・大般涅槃経)の経櫃として道德(未詳)なる人物が施入したとあり、経櫃が寄進された事跡を示す資料として注目される。なお、応永年間のもものとされる「物部神社の版本五部大乘経」(柏崎市指定文化財)を含む多数の経典類が本作とともに県立歴史博物館に移動し保管されているが、料紙の固着・汚損などが甚だしく巻数や中を開いての確認ができないため、本指定の対象からは除いた。銘文は刀刻箔押ししの丁寧な仕上げで、目視によれば箔は上層にかすかに金箔が残り、下層には灰白色の金属箔が見える2層の構造で、製作された当初は善美を凝らした細工</p>			

と考えられる。総体全面に汚損や蓋に破損があるものの、銘文部分に欠損はみられない。

以上のように、本作は美麗で鮮明な銘文を備えた経櫃として貴重であり、越後国二田大菩薩宮（物部神社）への崇敬の様相を示す文化財であることから、県指定文化財に指定することが妥当である。

【昭和 44 年 旧西山町指定（現柏崎市指定）】

種別	名称（員数）	所在地	所有者	指定日
有形民俗文化財	新潟の衣生活資料（546点）	長岡市関原町1丁目 2247番地2（新潟県立歴史博物館）	新潟県	令和6年 3月26日
概要				
<p>新潟の衣生活資料は、山崎光子氏（服飾文化史研究者）及び新潟県民俗学会によって昭和36年（1961）から平成9年（1997）までに採集された新潟県内の衣生活資料546点からなる衣服に関する生活文化を示す資料群である。本資料は、仕事着300点、ふだん着9点、よそ行き着9点、晴れ着25点、防寒着18点、子ども服18点、その他の布類71点の製品と、それらを製作した道具であるシナ布織り用具7点、藤布織り用具28点、上布織り用具6点、アングイン編み用具10点、木綿布織り用具11点、織りの素材となる糸などのその他34点からなる。</p> <p>本資料は、山崎光子氏が村上市柏尾の小野家にて実施した藤布の衣料づくりと衣生活の実態調査における昭和50年（1975）から昭和54年（1979）にかけての採集資料、昭和60年（1985）以降の新潟県民俗学会による共同調査や市町村史編さんの調査で山崎氏が担当した採集資料を中心に、新潟県民俗学会による県北部の覆面頭巾、シナ布、下衣の採集資料、昭和36年（1961）から昭和60年代のアングイン関係調査の採集資料等で構成されている。</p> <p>新潟の衣類には、カラムシやアカソ等の植物繊維で編まれたアングイン、藤蔓の皮を剥いで糸とした藤布、シナノキやオオバボダイジュ等の樹皮の繊維を素材とするシナ布、細い麻糸を平織してできる上等な上布、自家製栽培や裂き織による木綿布等がある。本資料はそれらの素材的な特徴を有し、関係する用具によりそれぞれの布づくりの方法が分かるとともに、別の素材も含めて仕事着やふだん着等の典型的な衣類の利用を示す良好な資料である。</p> <p>藤布資料は、藤布の衣服、反物、糸づくりの素材、糸づくりの状態が分かり、防寒や山仕事などの異なる用途により、タテ糸とヨコ糸の材料と撚りの回数を変えていることを示している。アングイン資料は、本資料によってアングインづくりの復元やアングインをめぐる調査研究を進展させた学術的にも重要な資料である。木綿布資料は、江戸時代以降の自家用の木綿栽培による綿糸や、新潟の外から運ばれた大量の古木綿と繰り綿などを利用した木綿布の生産が盛んになったことを示すとともに、麻などの紡織技術を応用しながら、裂織・刺子などの技術を利用した多様な木綿布の仕事着の態様を示している。</p> <p>本資料群は、伝統的な生活習慣のなかでの典型的な衣生活の形様を示し、樹皮や植物繊維等の身近にある素材を利用した自家用の衣服をつくる方法やその用途といったかつての新潟における衣生活の特色と変遷を示すものとして貴重な資料群である。</p>				

(4) 登録文化財

①有形文化財

【登録有形文化財（建造物）】

種別	名称	所在地	建設年代	登録日
建築物	ひょうてい きゅうはなおかけじゅうたく 瓢亭(旧花岡家住宅)	新潟市中央区古町通八番町1448番地	昭和9年頃／令和元年改修	令和5年8月7日
概 要				
新潟の古町花街にある元芸妓の住居兼稽古場。昭和9年頃に建築したとされる木造2階建の寄棟造棧瓦葺で、5室の座敷のうち、一階階前座敷が小唄、二階奥座敷が清元の稽古に使用した。二階前座敷を客座敷として使用した。				

種別	名称	所在地	建設年代	登録日
建築物	さいとうけじゅうたくはな ①齋藤家住宅 離れ さいとうけじゅうたくどぞう ②齋藤家住宅 土蔵	新潟市南区新飯田字古町1850番地1	①明治中期／昭和42年頃改修 ②明治15年／昭和56年改修	令和5年8月7日
概 要				
明治時代に建築された住宅の離れと土蔵。①は、木造平屋建の開放的な造りで、6畳半の一室の東側と南側に廊下を配し、一面に炉を置いている。②は、切妻造棧瓦葺の二階建てで、明治15年に月潟の大工の齋藤により建築され、土台や柱の間隔が狭く、水難を想定したと思われる。				

種別	名称	所在地	建設年代	登録日
建築物	きゅうくびき てつどう きゅうほんしゃ ①旧 頸城鉄道 旧本社 けいびんてつどうしりょうかん (軽便鉄道資料館) きゅうくびき てつどうきかん、こ ②旧 頸城鉄道 機関庫(く の びき野 レールパーク しゃりょうてんじ しりょうかん 車両 展示資料館)	上越市頸城区百間町字二番割257番地17	①昭和17年／平成26年改修 ②大正3年／昭和48年、平成18年、令和4年改修	令和5年8月7日
概 要				
頸城平野の東西を結んだ旧頸城鉄道線を運営した会社の社屋と機関庫。①は、昭和17年に建設された切妻造棧瓦葺の二階建ての洋風建築。②は、頸城鉄道の百間町駅におかれた東西全長約40mの切妻造棧瓦葺の機関庫で、高窓を設けて採光している。				

種別	名称	所在地	建設年代	登録日
建築物	ぞうしゅんかく 蔵春閣	新発田市諏訪町 一丁目 1089	明治 45 年／昭和 33 年・同 53 年・ 令和 5 年移築	令和 6 年 3 月 6 日
概 要				
<p>大倉喜八郎が建てた向島別邸の旧迎賓館。八角形と四角形を組合わせた蜀江組（しょっこうぐみ）の折上格天井（おりあげごうてんじょう）とし、シャンデリアを飾るなど、豪華絢爛な 2 階の広間を始めとして、各室に濃密な意匠を凝らしている接客施設。令和 5 年に喜八郎の郷里の新発田市に移築。</p>				

種別	名称	所在地	建設年代	登録日
建築物	すぎはらけじゅうたくおもや ①杉原家住宅主屋 すぎはらけじゅうたくどぞう ②杉原家住宅土蔵	新発田市上赤谷 2631 他	①明治 32 年／昭和 30 年改修、同 35 年増築、平成 30 年改修 ②明治 18 年／昭和 4 年増築、平成 30 年改修	令和 6 年 3 月 6 日
概 要				
<p>会津街道の赤谷（あかだに）宿に位置する旧家の主屋と家財蔵。①は桁行 14 間半の長大な建物で、広間の吹抜上部には豪壮な梁組を現した大規模民家。②は妻に家紋を付し、重厚な外観が敷地内の景観をつくっている。現在は杉原家の歴史を示す展示室として活用されている。</p>				

種別	名称	所在地	建設年代	登録日
建築物	にのうじ じんじゃほんでん へいでんおよ 二王子神社本殿・幣殿及 はいでん び拝殿	新発田市田貝 2010	昭和 42 年	令和 6 年 3 月 6 日
概 要				
<p>新発田市街地南東の二王子岳の中腹に位置する神社の本殿・幣殿及び拝殿。内部は一室の畳敷とし、上・下拝殿及び幣殿に段差を設けて階段状に並べて格天井を張り、本殿を南へ突出させる。軒柱が周囲を巡る壮大な外観の社殿である。</p>				

種別	名称	所在地	建設年代	登録日
建築物	<small>ほさかけ じゅうたくおもや</small> ①保阪家住宅 主屋 <small>ほさかけ じゅうたくはな</small> ②保阪家住宅 離れ <small>ほさかけ じゅうたくどうぐ ぐら</small> ③保阪家住宅 道具蔵 <small>ほさかけ じゅうたくおんしつ</small> ④保阪家住宅 温室	上越市大字戸野 目字寺畑 489-1 他	①昭和 24 年 ②明治 42 年／昭和 24 年増築 ③ 文 政 9 年 (1826) ／明治 42 年移築、平成 20 年改修 ④昭和中期、昭和 59 年頃改修	令和 6 年 3 月 6 日
概 要				
<p>戸野目の雁木通り中央に位置する地主であった保阪家の屋敷。敷地中央に主屋、西に離れ、北に道具蔵、南東に温室を配す。①は切妻屋根を重ねた外観が敷地景観をつくる。②は南と西の庭園に面して幅 3 尺の土縁がある。③は土蔵 2 棟を曳家し一体化した大規模なもの。④は当主の趣味である園芸用に建てたもので、屋根をガラス葺とした珍しい外観である。</p>				

種別	名称	所在地	建設年代	登録日
建築物	<small>い がんてい</small> 怡顔亭	上越市大字戸野 目字寺畑 482 他	明治 45 年／昭和 中期改修	令和 6 年 3 月 6 日
概 要				
<p>戸野目の地主保阪家の 9 代当主が建てた客殿。敷地中央に南面する入母屋造(いりもやづくり)平入りの棧瓦葺(さんかわらぶき)で正面に銅板葺唐破風(からはふ)玄関を付す。南東座敷には床脇に組子の窓や楕形の天袋など繊細な意匠がみられ、大振りな玄関が目目を惹く良質な近代和風建築である。</p>				

種別	名称	所在地	建設年代	登録日
建築物	<small>きゅうわかばやしいいんにほんかん</small> ① 旧 若 林 医院 日本館 <small>きゅうわかばやしいいんせいようかん</small> ② 旧 若 林 医院 西洋館	佐渡市畑野字高 野甲 717-2	①大正 2 年頃 ②大正 2 年頃	令和 6 年 3 月 6 日
概 要				
<p>小倉川北岸の角地にあるかつての医院。①は南面に大小の玄関を設け、内部は北東を土間の診療室とし、2 階には座敷を 3 室配す。ガラス戸を多く用いた外観が特徴的である。②は北妻窓上部の軒に切上げ切妻破風を付し、1 階に和室、2 階に洋室を配す。通りに面したスティックスタイルの外観が特徴的である。</p>				

2 文化財保全整備事業

(1) 国庫補助事業

① 県事業

No.	事業区分	種別	名称	事業者	事業内容
1	記念物	特別天然記念物	カモシカ	新潟県	天然記念物食害対策
2	埋蔵文化財		県内遺跡	新潟県	発掘調査等
3	指定文化財	重要文化財	指定文化財管理	新潟県	指定文化財管理
4	建造物	重要文化財	新潟県議会旧議事堂	新潟県	耐震化・修理

② 市町村等事業

a 保存修理等

No.	事業区分	種別	名称	事業者	事業内容
1	建造物	重要文化財	五十嵐家住宅	阿賀町	建造物保存修理
2	建造物	重要文化財	旧佐渡鉱山採鉱施設	佐渡市	建造物保存修理
3	建造物	重要文化財	旧長谷川家住宅 主屋	長岡市	建造物保存修理
4	美術工芸品	重要文化財	新潟県佐渡奉行所跡出土品	佐渡市	美術工芸品保存修理
5	美術工芸品	重要文化財	絹本墨画雪梅図	(公財)貞観園保存会	美術工芸品保存修理
6	美術工芸品	重要文化財	新潟県元屋敷遺跡出土品	村上市	美術工芸品保存修理
7	記念物	史跡	村上城跡	村上市	歴史生き生き！史跡等総合活用整備
8	記念物	史跡	平林城跡	村上市	歴史生き生き！史跡等総合活用整備
9	記念物	史跡	坂戸城跡	南魚沼市	歴史生き生き！史跡等総合活用整備
10	記念物	史跡	佐渡金銀山遺跡	佐渡市	歴史生き生き！史跡等総合活用整備
11	記念物	名勝	旧齋藤氏別邸庭園	新潟市	歴史生き生き！史跡等総合活用整備

No.	事業区分	種別	名称	事業者	事業内容
12	記念物	名勝	旧新発田藩下屋敷(清水谷御殿)庭園および五十公野御茶屋庭園	(一財)北方文化博物館	歴史活き活き！史跡等総合活用整備
13	記念物	史跡	八十里越	三条市	史跡等保存活用計画策定
14	記念物	史跡	八十里越	魚沼市	史跡等保存活用計画策定
15	伝統的建造物群	重要伝統的建造物群保存地区	佐渡市宿根木	佐渡市	伝統的建造物群基盤強化
16	伝統的建造物群	重要伝統的建造物群保存地区	佐渡市宿根木	佐渡市	防災施設整備(伝統的建造物群)

b 無形文化財保持団体補助

No.	事業区分	種別	名称	事業者	事業内容
1	無形文化財	重要無形文化財	小千谷縮・越後上布	越後上布・小千谷縮布技術保存協会	無形文化財(伝承)団体

c 文化的景観保護推進事業

No.	事業区分	種別	名称	事業者	事業内容
1	文化的景観	重要文化的景観	市内文化的景観	佐渡市	文化的景観保護推進事業

d 史跡等購入

No.	事業区分	種別	名称	事業者	事業内容
1	記念物	史跡	釜蓋遺跡	上越市	史跡等買上げ(直接買上げ)
2	記念物	史跡	山元遺跡	村上市	史跡等買上げ(直接買上げ)
3	記念物	史跡	坂戸城跡	南魚沼市	史跡等買上げ(直接買上げ)

e 埋蔵文化財

No.	事業区分	種別	名称	事業者	事業内容
1	埋蔵文化財		市町村内遺跡	新潟市ほか17市及び聖籠町・津南町・関川村	発掘調査等
2	埋蔵文化財活用		県・市町内埋蔵文化財	新潟市ほか5市及び津南町・(公財)埋蔵文化財調査事業団	地域の特徴ある埋蔵文化財活用事業

(2) 県単費事業

a 県指定文化財等保存事業補助金

No.	事業区分	文化財名称	事業者	事業内容	備考
1	建造物	鞍掛神社	鞍掛神社氏子	建造物保存修理	茅屋根修繕
2	建造物	津野家住宅	津野倫子	建造物保存修理	茅屋根修繕
3	史跡	相馬御風宅	糸魚川市	史跡整備・活用	雁木修理
4	史跡	馬場館跡	史跡保存会	災害復旧事業 (R4年8月3日大雨災害)	土塁の復旧

b 新潟県ユネスコ無形文化遺産原料製作技術保存事業補助金

No.	事業区分	文化財名称	事業者	事業内容	備考
1	無形文化財	小千谷縮・越後上布	越後上布・小千谷縮 布技術保存協会	原料製作技術保存	

3 指定等文化財現状変更

(1) 有形文化財、記念物の現状変更件数

種別	国指定・選定							県指定						
	29	30	元	2	3	4	5	29	30	元	2	3	4	5
	年度	年度	年度	年度	年度	年度	年度	年度	年度	年度	年度	年度	年度	年度
有形文化財	0	0	0	0	0	0	0	0	0	0	3	0	0	0
記念物 (史跡)	30	26	34	35	20	16	9	24	15	10	10	20	10	22
記念物 (名勝)	16	38	30	57	20	12	12	0	0	0	0	0	0	0
記念物 (天然記念物)	9	11	14	5	15	8	6	4	2	2	3	4	3	4
記念物 (名勝及び天然記念物)	3	11	14	6	2	5	0	0	0	0	0	0	0	0
記念物 (天然記念物及び名勝)	15	17	24	21	10	6	2	0	0	0	0	0	0	0
重要文化的景観							1							

(2) 現状変更の概要（令和5年度分）

① 記念物（史跡）

No.	国・県種別	名称	現状変更の概要	軽微な現状変更	備考
1	県	相馬御風宅	雁木改修及び公共無線LAN整備		
2	県	新徳城跡	建物の解体撤去		
3	国	佐渡金銀山遺跡	法面落石対策工事		
4	国	春日山城跡	神社社殿増築		
5	国	村上城跡	石垣修復工事及び確認調査		
6	県	高田城跡	照明灯の更新		
7	国	城の山古墳	確認調査		
8	県	安田城跡	施設の撤去		
9	県	下畑玉作遺跡	解説版の設置		
10	県	新徳城跡	水門の修理		
11	県	高田城跡	確認調査		
12	県	下倉山城跡	登山道手すりの改修		
13	県	高田城跡	施設の撤去及び設置		
14	県	高田城跡	給水設備設置		
15	国	坂戸城跡	発掘調査		
16	県	下倉山城跡	確認調査		
17	県	高田城跡	樹木の更新及び伐採		
18	県	高田城跡	テニスコート更新		
19	県	高田城跡	地質調査		
20	県	荒戸城跡(橋屋敷)	園路整備		
21	県	良寛生誕地	樹勢回復		
22	国	佐渡金銀山遺跡	石垣練り物の化学分析		
23	国	佐渡金銀山遺跡	既存手摺の取換え		
24	県	椎谷陣屋跡	土留め設置		
25	国	佐渡金銀山遺跡	防護柵建替え		
26	県	高田城跡	石塔撤去		
27	国	沖ノ原遺跡	確認調査		
28	県	高田城跡	旧ソフトボール場照明灯の更新		
29	県	高田城跡	内堀法面工事		
30	県	高田城跡	植栽支柱更新		
31	県	高田城跡	ケーブル取替え工事		
32	国	菖蒲塚古墳	墓石撤去	○	新潟市教育委員会許可 (許可日:R5.9.1)
33	国	春日山城跡	工作物の改修	○	上越市許可(許可日:R5.7.18)
34	国	寺地遺跡	木の伐採	○	糸魚川市許可(許可日:R5.7.5)
35	国	佐渡金銀山遺跡	工作物	○	佐渡市許可(許可日:R5.4.19)
36	国	佐渡金銀山遺跡	工作物	○	佐渡市許可(許可日:R5.6.6)
37	国	佐渡金銀山遺跡	工作物	○	佐渡市許可(許可日:R5.7.14)
38	国	佐渡金銀山遺跡	工作物	○	佐渡市許可(許可日:R5.8.7)
39	国	佐渡金銀山遺跡	史跡名勝天然記念物の管理に必要な施設の設置	○	佐渡市許可(許可日:R5.8.16)
40	国	佐渡金銀山遺跡	電柱・電線・ガス管等	○	佐渡市許可(許可日:R5.8.17)

No.	国・県種別	名称	現状変更の概要	軽微な現状変更	備考
41	国	佐渡金銀山遺跡	工作物	○	佐渡市許可(許可日:R5.9.15)
42	国	佐渡金銀山遺跡	工作物	○	佐渡市許可(許可日:R5.9.25)
43	国	佐渡金銀山遺跡	工作物	○	佐渡市許可(許可日:R5.11.7)
44	国	佐渡金銀山遺跡	工作物	○	佐渡市許可(許可日:R5.12.22)
45	国	佐渡金銀山遺跡	工作物	○	佐渡市許可(許可日:R6.1.12)
46	国	佐渡金銀山遺跡	工作物	○	佐渡市許可(許可日:R6.2.21)
47	国	佐渡金銀山遺跡	道路の舗装・修繕	○	佐渡市許可(許可日:R6.3.5)
48	国	佐渡金銀山遺跡	木竹の伐採	○	佐渡市許可(許可日:R6.3.11)
49	国	佐渡金銀山遺跡	工作物	○	佐渡市許可(許可日:R6.3.28)
50	国	坂戸城跡	小規模工作物の設置(カウントシステム設置)	○	南魚沼市許可(許可日:R5.4.5)
51	国	坂戸城跡	小規模工作物の設置(仮設ロウソク立ての設置・撤去)	○	南魚沼市許可(許可日:R5.6.9)
52	国	坂戸城跡	木竹の伐採(スギ伐採)	○	南魚沼市許可(許可日:R6.1.15)

②記念物(名勝)

No.	国・県種別	名称	現状変更の概要	軽微な現状変更	備考
1	国	佐渡海府海岸	カーブミラー取替え		
2	国	佐渡海府海岸	市道側溝取替え		
3	国	佐渡海府海岸	ガソリンスタンド塗装替え		
4	国	佐渡海府海岸	遊歩道改修		
5	国	佐渡海府海岸	キャンプ場施設増設		
6	国	佐渡海府海岸	転落防止柵更新		
7	国	佐渡海府海岸	漁港防波堤改良		
8	国	佐渡海府海岸	店舗増築		
9	国	佐渡海府海岸	弁財天再興		
10	国	佐渡海府海岸	倉庫除却		
11	国	おくのほそ道の風景地 親しらず	転落防止手すり取替え		
12	国	旧新発田藩下屋敷(清水谷御殿)庭園および五十公野御茶屋庭園	五十公野御茶屋庭園内池法面復旧		
13	国	白山公園	遊具更新	○	新潟市教育委員会許可(許可日:R5.5.31)
14	国	白山公園	防護柵更新	○	新潟市教育委員会許可(許可日:R5.8.31)
15	国	白山公園	橋梁補修	○	新潟市教育委員会許可(許可日:R5.10.25)
16	国	旧新発田藩下屋敷(清水谷御殿)庭園および五十公野御茶屋庭園	小規模建築物の除却	○	新発田市許可(許可日:R6.1.10)
17	国	佐渡海府海岸	光ファイバ引込線新設	○	佐渡市許可(許可日:R5.4.6)

No.	国・県種別	名称	現状変更の概要	軽微な現状変更	備考
18	国	佐渡海府海岸	光ファイバ引込線新設	○	佐渡市許可(許可日:R5.4.6)
19	国	佐渡海府海岸	道路側溝蓋修繕	○	佐渡市許可(許可日:R5.4.27)
20	国	佐渡海府海岸	建物除却	○	佐渡市許可(許可日:R5.5.10)
21	国	佐渡海府海岸	低圧線撤去新設・変圧器新設等	○	佐渡市許可(許可日:R5.5.12)
22	国	佐渡海府海岸	電柱への観測器設置	○	佐渡市許可(許可日:R5.5.12)
23	国	佐渡海府海岸	不要電柱・支線・電線の撤去	○	佐渡市許可(許可日:R5.6.2)
24	国	佐渡海府海岸	既設アスファルト撤去、アスファルト舗装、白線設置	○	佐渡市許可(許可日:R5.6.2)
25	国	佐渡海府海岸	通信設備改修	○	佐渡市許可(許可日:R5.6.2)
26	国	佐渡海府海岸	電柱移設	○	佐渡市許可(許可日:R5.6.9)
27	国	佐渡海府海岸	光ファイバー引込線新設	○	佐渡市許可(許可日:R5.6.21)
28	国	佐渡海府海岸	通信設備改修	○	佐渡市許可(許可日:R5.6.21)
29	国	佐渡海府海岸	電話柱・支柱・電話線等の改修	○	佐渡市許可(許可日:R5.6.21)
30	国	佐渡海府海岸	光設備新設	○	佐渡市許可(許可日:R5.6.28)
31	国	佐渡海府海岸	光引込線新設	○	佐渡市許可(許可日:R5.6.28)
32	国	佐渡海府海岸	電線張替え	○	佐渡市許可(許可日:R5.6.28)
33	国	佐渡海府海岸	電柱地支線取替え	○	佐渡市許可(許可日:R5.6.30)
34	国	佐渡海府海岸	NTTワイヤ取替え	○	佐渡市許可(許可日:R5.7.4)
35	国	佐渡海府海岸	魚礁設置	○	佐渡市許可(許可日:R5.7.10)
36	国	佐渡海府海岸	魚礁設置	○	佐渡市許可(許可日:R5.7.10)
37	国	佐渡海府海岸	電柱建替え	○	佐渡市許可(許可日:R5.7.12)
38	国	佐渡海府海岸	NTT設備取替え	○	佐渡市許可(許可日:R5.7.12)
39	国	佐渡海府海岸	引込線新設	○	佐渡市許可(許可日:R5.8.9)
40	国	佐渡海府海岸	引込線新設	○	佐渡市許可(許可日:R5.8.9)
41	国	佐渡海府海岸	低圧引込線張替え	○	佐渡市許可(許可日:R5.8.9)
42	国	佐渡海府海岸	光ファイバ引込線新設	○	佐渡市許可(許可日:R5.8.14)
43	国	佐渡海府海岸	光ファイバ引込線新設	○	佐渡市許可(許可日:R5.8.14)
44	国	佐渡海府海岸	光ファイバ引込線新設	○	佐渡市許可(許可日:R5.8.14)
45	国	佐渡海府海岸	光ファイバ引込線新設	○	佐渡市許可(許可日:R5.8.14)
46	国	佐渡海府海岸	光ファイバ引込線新設	○	佐渡市許可(許可日:R5.8.17)
47	国	佐渡海府海岸	低圧引込線張替え	○	佐渡市許可(許可日:R5.8.21)
48	国	佐渡海府海岸	建物除却	○	佐渡市許可(許可日:R5.8.22)
49	国	佐渡海府海岸	光ファイバ引込線新設	○	佐渡市許可(許可日:R5.8.25)
50	国	佐渡海府海岸	光ファイバ引込線新設	○	佐渡市許可(許可日:R5.8.25)
51	国	佐渡海府海岸	光ファイバ引込線新設	○	佐渡市許可(許可日:R5.8.25)
52	国	佐渡海府海岸	光ファイバ引込線新設	○	佐渡市許可(許可日:R5.8.25)
53	国	佐渡海府海岸	光ファイバ引込線新設	○	佐渡市許可(許可日:R5.8.25)
54	国	佐渡海府海岸	光ファイバ引込線新設	○	佐渡市許可(許可日:R5.9.1)
55	国	佐渡海府海岸	光ファイバ引込線新設	○	佐渡市許可(許可日:R5.9.1)
56	国	佐渡海府海岸	光ファイバ引込線新設	○	佐渡市許可(許可日:R5.9.1)
57	国	佐渡海府海岸	光ファイバ引込線新設	○	佐渡市許可(許可日:R5.9.1)
58	国	佐渡海府海岸	光ファイバ引込線新設	○	佐渡市許可(許可日:R5.9.1)
59	国	佐渡海府海岸	光ファイバ引込線新設	○	佐渡市許可(許可日:R5.9.1)

No.	国・県種別	名称	現状変更の概要	軽微な現状変更	備考
60	国	佐渡海府海岸	光ファイバ引込線新設	○	佐渡市許可(許可日:R5.9.1)
61	国	佐渡海府海岸	光ファイバ引込線新設	○	佐渡市許可(許可日:R5.9.1)
62	国	佐渡海府海岸	光ファイバ引込線新設	○	佐渡市許可(許可日:R5.9.1)
63	国	佐渡海府海岸	光ファイバ引込線新設	○	佐渡市許可(許可日:R5.9.1)
64	国	佐渡海府海岸	光ファイバ引込線新設	○	佐渡市許可(許可日:R5.9.1)
65	国	佐渡海府海岸	光ファイバ引込線新設	○	佐渡市許可(許可日:R5.9.1)
66	国	佐渡海府海岸	トンネル照明設備更新	○	佐渡市許可(許可日:R5.9.1)
67	国	佐渡海府海岸	光ファイバ引込線新設	○	佐渡市許可(許可日:R5.9.11)
68	国	佐渡海府海岸	光ファイバ引込線新設	○	佐渡市許可(許可日:R5.9.11)
69	国	佐渡海府海岸	光ファイバ引込線新設	○	佐渡市許可(許可日:R5.9.11)
70	国	佐渡海府海岸	光ファイバケーブル新設	○	佐渡市許可(許可日:R5.9.11)
71	国	佐渡海府海岸	光ファイバ引込線新設	○	佐渡市許可(許可日:R5.9.11)
72	国	佐渡海府海岸	低圧引込線張替え	○	佐渡市許可(許可日:R5.9.11)
73	国	佐渡海府海岸	低圧引込線張替え	○	佐渡市許可(許可日:R5.9.15)
74	国	佐渡海府海岸	光ファイバ引込線新設	○	佐渡市許可(許可日:R5.9.28)
75	国	佐渡海府海岸	光ファイバ引込線新設	○	佐渡市許可(許可日:R5.9.28)
76	国	佐渡海府海岸	光ファイバ引込線新設	○	佐渡市許可(許可日:R5.9.28)
77	国	佐渡海府海岸	光ファイバ引込線新設	○	佐渡市許可(許可日:R5.9.28)
78	国	佐渡海府海岸	光ファイバ引込線新設	○	佐渡市許可(許可日:R5.9.28)
79	国	佐渡海府海岸	電柱建替え	○	佐渡市許可(許可日:R5.9.28)
80	国	佐渡海府海岸	光ファイバ引込線新設	○	佐渡市許可(許可日:R5.9.28)
81	国	佐渡海府海岸	光ファイバ引込線新設	○	佐渡市許可(許可日:R5.9.28)
82	国	佐渡海府海岸	光ファイバ引込線新設	○	佐渡市許可(許可日:R5.9.28)
83	国	佐渡海府海岸	低圧引込線張替え	○	佐渡市許可(許可日:R5.10.11)
84	国	佐渡海府海岸	光ファイバ引込線新設	○	佐渡市許可(許可日:R5.10.11)
85	国	佐渡海府海岸	電話柱の撤去・新設	○	佐渡市許可(許可日:R5.10.16)
86	国	佐渡海府海岸	電話柱の撤去・新設	○	佐渡市許可(許可日:R5.10.16)
87	国	佐渡海府海岸	低圧引込線張替え	○	佐渡市許可(許可日:R5.10.23)
88	国	佐渡海府海岸	光ファイバ引込線新設	○	佐渡市許可(許可日:R5.10.30)
89	国	佐渡海府海岸	光ファイバ引込線新設	○	佐渡市許可(許可日:R5.10.30)
90	国	佐渡海府海岸	光ファイバケーブル新設	○	佐渡市許可(許可日:R5.10.30)
91	国	佐渡海府海岸	楽天モバイル5G基地追加工事	○	佐渡市許可(許可日:R5.11.8)
92	国	佐渡海府海岸	光ファイバ引込線新設	○	佐渡市許可(許可日:R5.11.8)
93	国	佐渡海府海岸	電話柱建替え	○	佐渡市許可(許可日:R5.11.8)
94	国	佐渡海府海岸	光ファイバ引込線新設	○	佐渡市許可(許可日:R5.11.10)
95	国	佐渡海府海岸	光ファイバ引込線新設	○	佐渡市許可(許可日:R5.11.10)
96	国	佐渡海府海岸	建物除却	○	佐渡市許可(許可日:R5.11.16)
97	国	佐渡海府海岸	光ファイバ引込線新設	○	佐渡市許可(許可日:R5.11.21)
98	国	佐渡海府海岸	電柱地支線取替え	○	佐渡市許可(許可日:R5.11.24)
99	国	佐渡海府海岸	光ファイバ引込線新設	○	佐渡市許可(許可日:R5.11.28)
100	国	佐渡海府海岸	建物除却	○	佐渡市許可(許可日:R5.12.4)
101	国	佐渡海府海岸	建物除却	○	佐渡市許可(許可日:R5.12.4)
102	国	佐渡海府海岸	自動運転実証試験装置仮設	○	佐渡市許可(許可日:R5.12.6)
103	国	佐渡海府海岸	光ファイバ引込線新設	○	佐渡市許可(許可日:R5.12.7)

No.	国・県種別	名称	現状変更の概要	軽微な現状変更	備考
104	国	佐渡海府海岸	光ファイバ引込線新設	○	佐渡市許可(許可日:R5.12.12)
105	国	佐渡海府海岸	防波堤復旧工事	○	佐渡市許可(許可日:R5.12.14)
106	国	佐渡海府海岸	電柱建替えほか	○	佐渡市許可(許可日:R5.12.19)
107	国	佐渡海府海岸	安田川橋修繕	○	佐渡市許可(許可日:R6.1.18)
108	国	佐渡海府海岸	低圧引込線新設	○	佐渡市許可(許可日:R6.1.18)
109	国	佐渡海府海岸	光ファイバ引込線新設	○	佐渡市許可(許可日:R6.1.23)
110	国	佐渡海府海岸	電柱建替えほか	○	佐渡市許可(許可日:R6.1.29)
111	国	佐渡海府海岸	公衆トイレ ドア設置	○	佐渡市許可(許可日:R6.1.31)
112	国	佐渡海府海岸	光ファイバ引込線新設	○	佐渡市許可(許可日:R6.2.13)
113	国	佐渡海府海岸	県道舗装打替え	○	佐渡市許可(許可日:R6.2.21)
114	国	佐渡海府海岸	引込線張り替え	○	佐渡市許可(許可日:R6.2.27)
115	国	佐渡海府海岸	電話線移設	○	佐渡市許可(許可日:R6.2.28)
116	国	佐渡海府海岸	低圧引込線新設	○	佐渡市許可(許可日:R6.3.12)
117	国	佐渡海府海岸	建物除却	○	佐渡市許可(許可日:R6.3.19)
118	国	佐渡海府海岸	NTTワイヤ取替え	○	佐渡市許可(許可日:R6.3.19)
119	国	佐渡海府海岸	建物除却	○	佐渡市許可(許可日:R6.3.21)
120	国	佐渡海府海岸	低圧引込線新設・低圧線張替え	○	佐渡市許可(許可日:R6.3.28)
121	国	佐渡海府海岸	光ファイバ引込線新設	○	佐渡市許可(許可日:R6.3.28)
122	国	佐渡海府海岸	光ファイバ引込線新設	○	佐渡市許可(許可日:R6.3.28)
123	国	佐渡海府海岸	低圧引込線新設	○	佐渡市許可(許可日:R6.3.29)

③記念物(天然記念物)

No.	国・県種別	名称	現状変更の概要	軽微な現状変更	備考
1	国	羽吉の大クワ	樹勢回復		
2	国	小山田のヒガンザクラ	支障木伐採		
3	国	尾瀬	昆虫調査		
4	国	羽吉の大クワ	植物採取		
5	国	尾瀬	ニホンジカ調査		
6	国	尾瀬	木道改修		
7	県	弥彦参道スギ並木	枝剪定		
8	県	豊岡のビワ群落	支障木伐採		
9	県	郡殿の池	環境整備		
10	県	弥彦の蝸ヶヤキ	枝剪定		
11	国	天然記念物 羽吉の大クワ	支柱再結束	○	佐渡市許可(許可日:R5.4.28)

④記念物(名勝及び天然記念物)

No.	国・県種別	名称	現状変更の概要	軽微な現状変更	備考
1	国	笹川流	小規模建築物の新築	○	村上市許可(許可日:R5.6.29)
2	国	笹川流	木竹の伐採	○	村上市許可(許可日:R5.7.24)
3	国	笹川流	工作物の設置	○	村上市許可(許可日:R5.9.6)

⑤記念物(天然記念物及び名勝)

No.	国・県種別	名称	現状変更の概要	軽微な現状変更	備考
1	国	佐渡小木海岸	法面保護工事		
2	国	佐渡小木海岸	市道法面工事		
3	国	佐渡小木海岸	支障木伐採	○	佐渡市許可(許可日:R5.4.25)
4	国	佐渡小木海岸	橋梁修繕	○	佐渡市許可(許可日:R5.5.2)
5	国	佐渡小木海岸	電柱への工作物設置	○	佐渡市許可(許可日:R5.5.11)
6	国	佐渡小木海岸	家屋修繕	○	佐渡市許可(許可日:R5.6.26)
7	国	佐渡小木海岸	案内看板設置	○	佐渡市許可(許可日:R5.9.7)
8	国	佐渡小木海岸	既存柱への工作物増設	○	佐渡市許可(許可日:R5.9.19)
9	国	佐渡小木海岸	電柱建替	○	佐渡市許可(許可日:R5.10.17)
10	国	佐渡小木海岸	ケーブル新設	○	佐渡市許可(許可日:R5.11.28)
11	国	佐渡小木海岸	樹木等伐採及び通路新設	○	佐渡市許可(許可日:R5.12.4)
12	国	佐渡小木海岸	納屋保存修理	○	佐渡市許可(許可日:R5.12.4)
13	国	佐渡小木海岸	主屋保存修理	○	佐渡市許可(許可日:R5.12.4)
14	国	佐渡小木海岸	付属屋保存修理	○	佐渡市許可(許可日:R5.12.4)
15	国	佐渡小木海岸	土蔵保存修理	○	佐渡市許可(許可日:R5.12.4)
16	国	佐渡小木海岸	道路舗装修繕	○	佐渡市許可(許可日:R6.1.24)
17	国	佐渡小木海岸	地震により半倒壊した納屋の除去	○	佐渡市許可(許可日:R6.2.1)
18	国	佐渡小木海岸	電柱支線取替	○	佐渡市許可(許可日:R6.2.19)
19	国	佐渡小木海岸	電線張替	○	佐渡市許可(許可日:R6.2.26)
20	国	佐渡小木海岸	電柱建替及び支線新設	○	佐渡市許可(許可日:R6.2.28)
21	国	佐渡小木海岸	支線取替	○	佐渡市許可(許可日:R6.2.28)
22	国	佐渡小木海岸	電線取替	○	佐渡市許可(許可日:R6.2.28)
23	国	佐渡小木海岸	トンネル補修期間変更	○	佐渡市許可(許可日:R6.3.11)
24	国	佐渡小木海岸	橋梁修繕期間変更	○	佐渡市許可(許可日:R6.3.12)
25	国	佐渡小木海岸	漁港用地舗装補修	○	佐渡市許可(許可日:R6.3.12)
26	国	佐渡小木海岸	船揚げ場滑り材入替	○	佐渡市許可(許可日:R6.3.12)
27	国	佐渡小木海岸	電線仮設	○	佐渡市許可(許可日:R6.3.21)

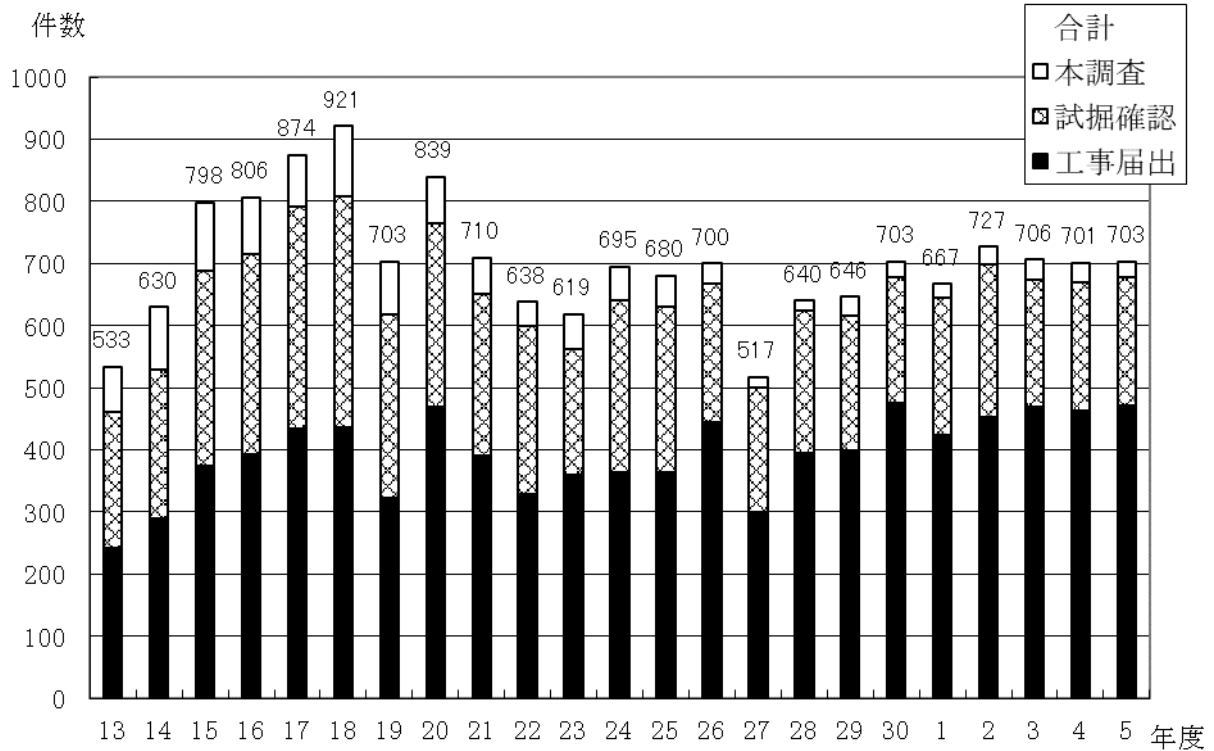
⑥重要文化的景観

No.	国・県種別	名称	現状変更の概要	備考
1	国	佐渡相川の鉦山及び鉦山町の文化的景観	重要な構成要素の「左門町住宅」を宿泊施設として活用するための改修工事	

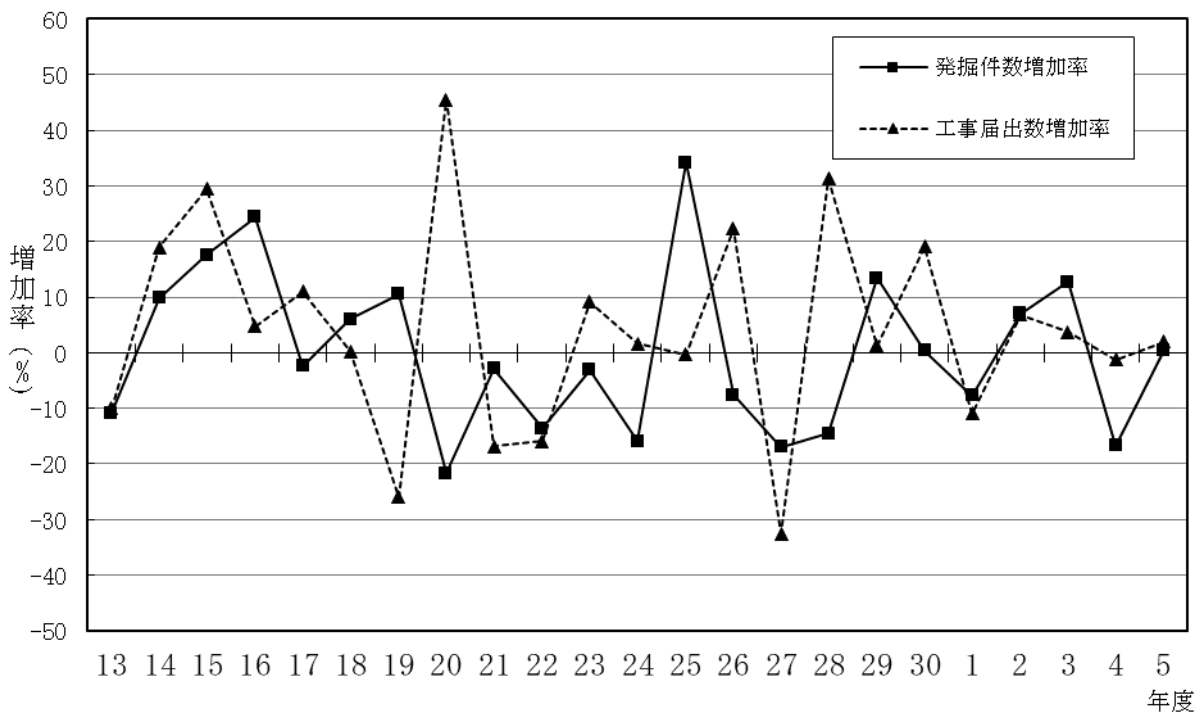
4 埋蔵文化財

(1) グラフで見る新潟県の発掘調査状況

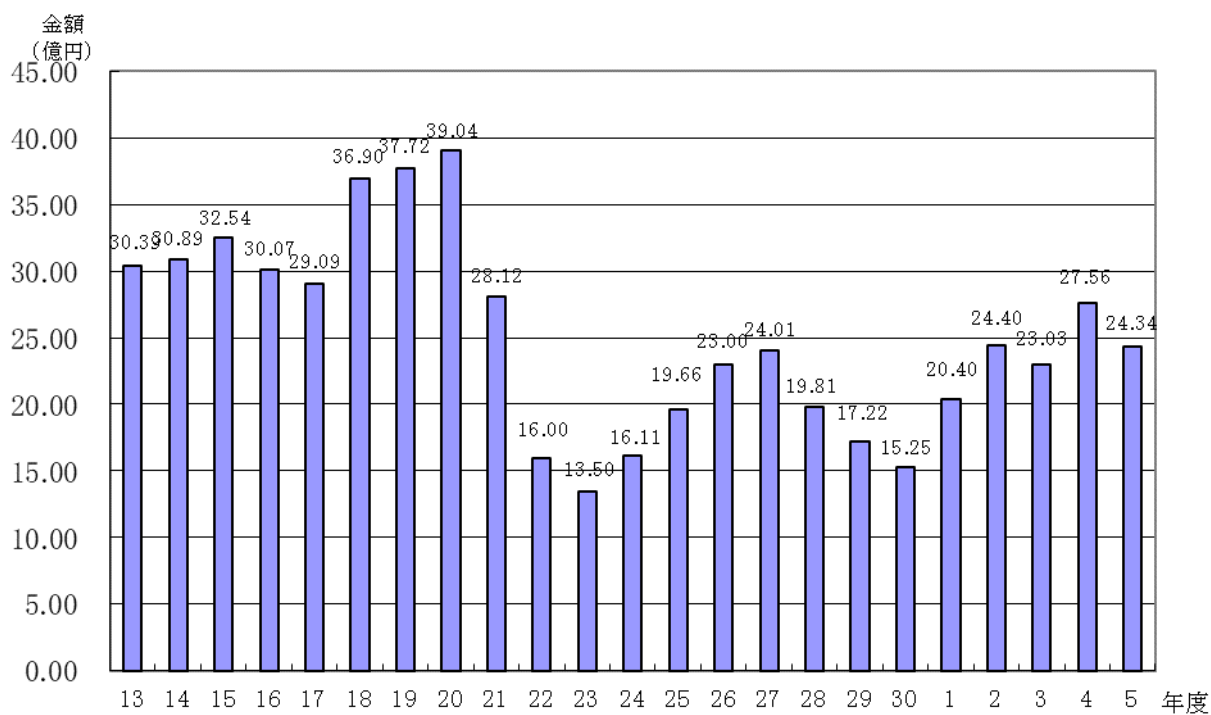
①年度別発掘届出等件数の推移



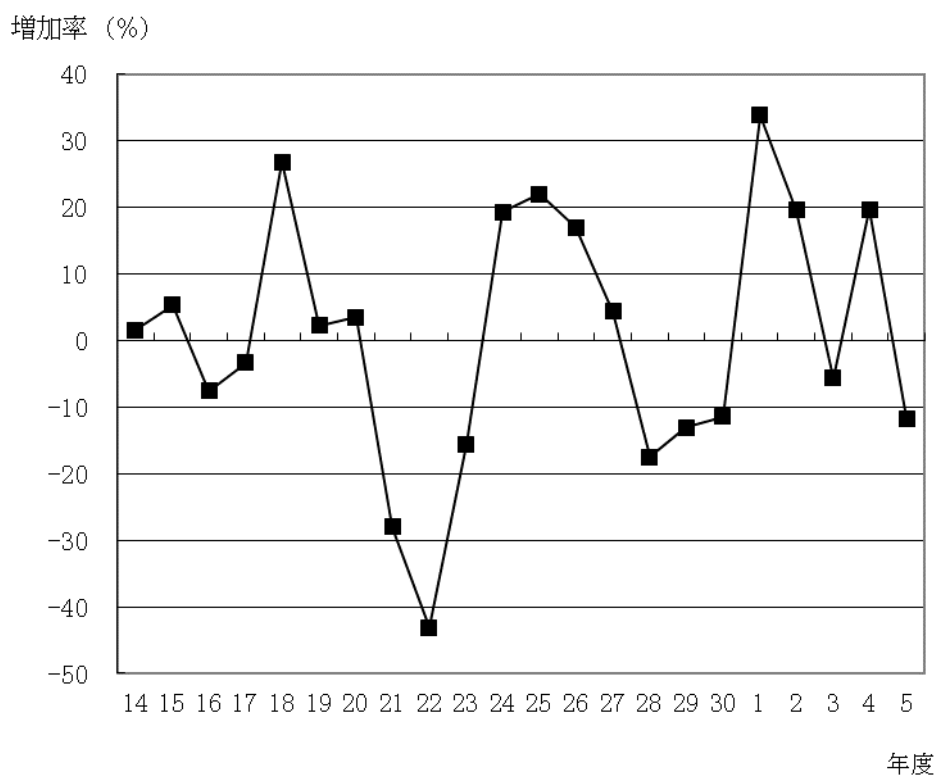
②年度別発掘届出等件数対前年度増加量



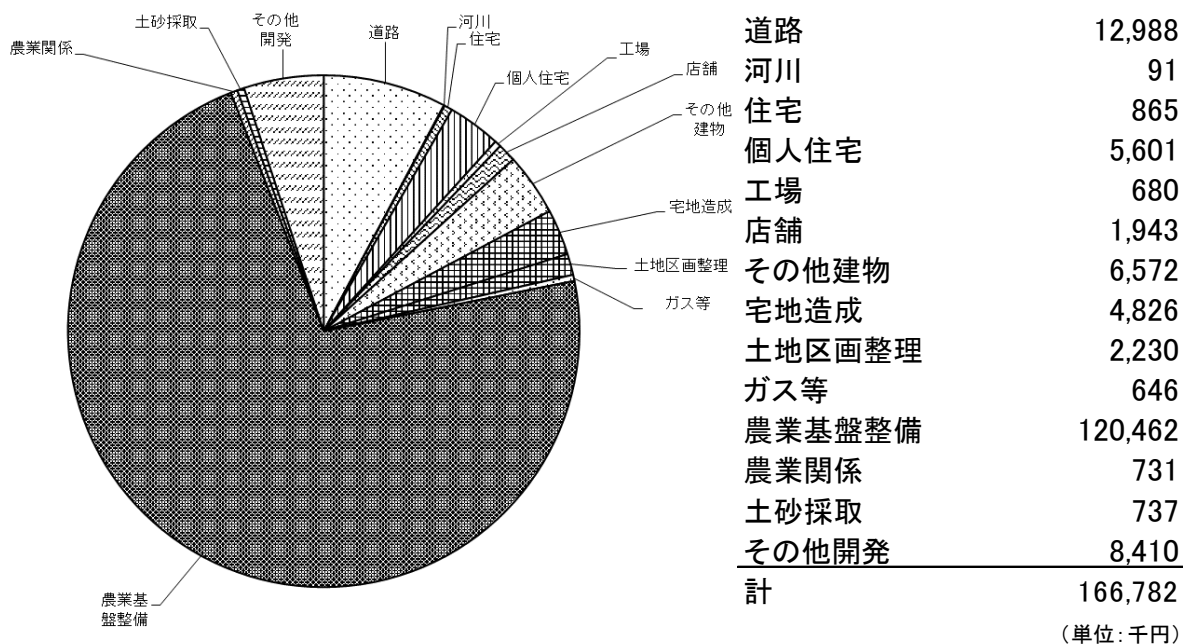
③年度別緊急発掘調査費用の推移



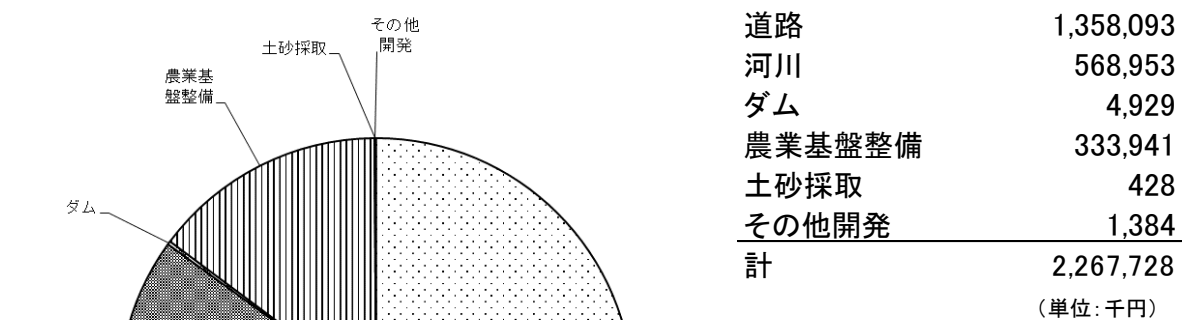
④年度別緊急発掘調査費用対前年度増加率



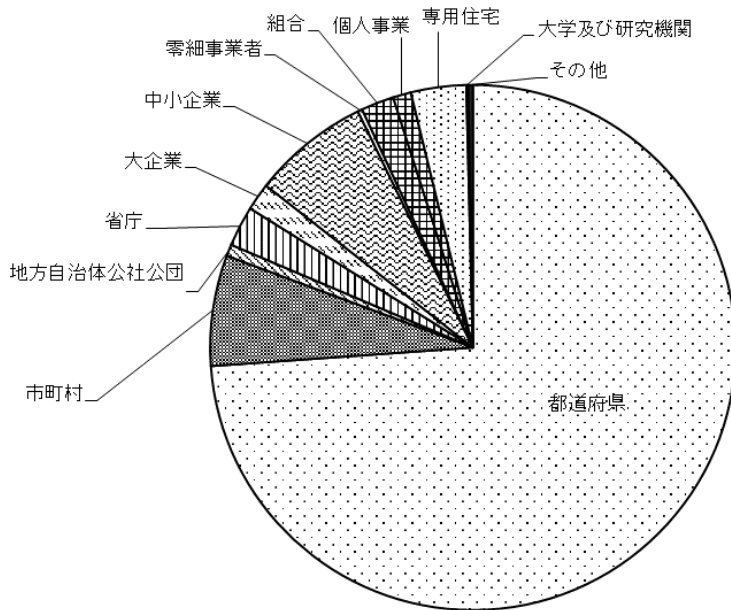
⑤開発に伴う試掘確認調査の事業種別費用（令和5年度）



⑥開発に伴う本発掘調査の事業種別費用（令和5年度）



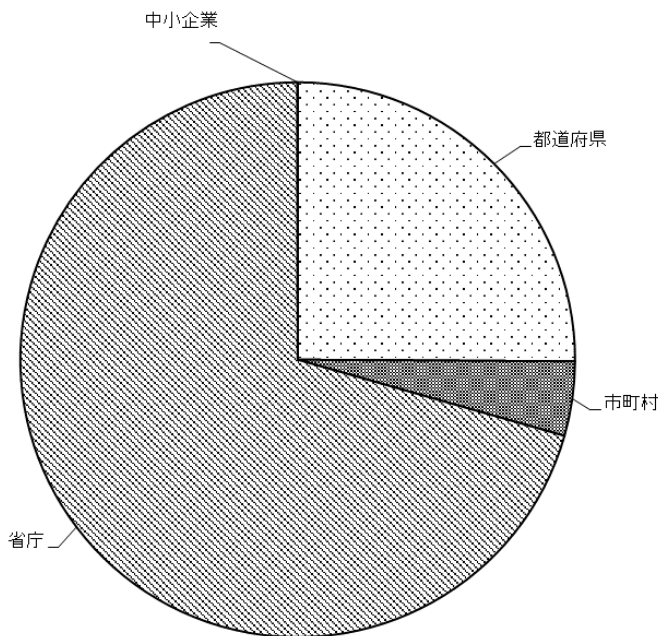
⑦開発に伴う試掘確認調査の事業原因者別費用（令和5年度）



都道府県	123,203
市町村	11,356
地方自治体公社公団	1,200
省庁	4,147
大企業	2,814
中小企業	12,027
零細事業者	479
組合	3,368
個人事業	1,845
専用住宅	5,682
大学及び研究機関	182
その他	479
合計	166,782

(単位:千円)

⑧開発に伴う本発掘調査の事業原因者別費用（令和5年度）



都道府県	569,072
市町村	98,177
省庁	1,600,051
中小企業	428
合計	2,267,728

(単位:千円)

(2) 開発事業別発掘調査届出件数

① 土木工事の届出 (通知) 件数

区 分		土木工事の届出件数												
		93条						94条						97条
		30年度	元年度	2年度	3年度	4年度	5年度	30年度	元年度	2年度	3年度	4年度	5年度	4年度
緊急調査	道路		3		1			40	28	46	42	33	45	
	鉄道								1					1
	空港・港湾								1		1			
	河川							2	1	1	3	1	1	
	ダム										1			
	学校							1		1				
	住宅・宅地	159	145	146	140	139	154	6	1					1
	区画整理			2	1									
	その他建物	27	24	25	24	23	25		7	7	10	8	9	
	電気ガス水道	89	53	57	71	73	86	36	30	53	48	63	51	
	工場	1	2	2	2	2	2							
	農業関連	8	7	1	4	1	1	61	63	38	54	58	51	
	ゴルフ場													
	土砂採取					2								
	その他開発	20	26	45	45	45	31	25	28	28	22	15	15	
	観光開発								1					
	自然消滅													
	整備													
公園		1						1						
震災復旧														
合 計	304	261	278	288	285	299	171	162	174	181	178	173	1	

※新潟市処理分含む

② 発掘調査の届出 (通知) 件数

区 分		発掘調査の届出(通知)件数																	
		92条					99条(試掘・確認調査)						99条(本調査)						
		30年度	元年度	2年度	3年度	4年度	5年度	30年度	元年度	2年度	3年度	4年度	5年度	30年度	元年度	2年度	3年度	4年度	5年度
緊急調査	道路	6	8	10	16	8	5	40	51	56	25	27	29	6	6	8	6	6	6
	鉄道																		
	空港・港湾										1								
	河川							3	1	3	5	2	2	1	1			2	2
	ダム																		
	学校								1	1	1								
	住宅・宅地							40	50	64	53	39	61	3		3	1	1	
	区画整理							2	3	5		18	2						
	その他建物							25	30	35	24	21	22	1			2	1	
	電気ガス水道							7	3	2	1	3	3	1					
	工場							3	6	3	1	3	4						
	農業関連							48	45	50	60	57	49	7	4	4	1	8	8
	ゴルフ場																		
	土砂採取								5	1	2	3	2						1
	その他開発							31	23	22	29	30	30	1	2	2	2	1	
	観光開発																		
	自然消滅																		
	整備							5	1	4	2	3	2	1	1		0		
公園								3	1	1									
学術調査	2	4	4	4	3	3													
合 計	8	12	14	20	11	8	204	222	247	204	207	206	18	14	18	12	19	17	

(3) 内容別発掘調査届出件数

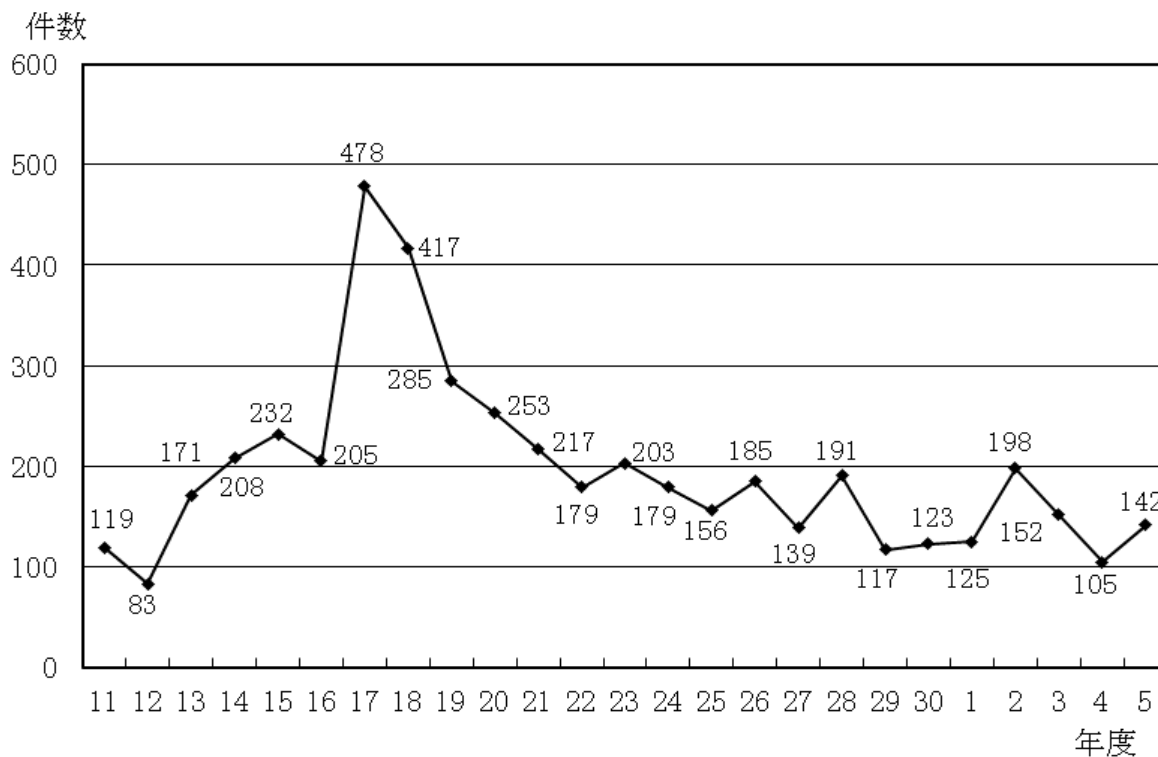
①開発に伴う届出内容（令和5年度）

93条	発掘調査	0	94条	発掘調査	26
	工事立会	157		工事立会	110
	慎重工事	135		慎重工事	35
	その他	7		その他	2
	合計	299		合計	173
※93条届出の中に新潟市分を含む					

②発掘調査の届出内容（令和5年度）

92条	本調査	5	99条	本調査	17
	試掘・確認調査	0		試掘・確認調査	206
	学術調査	3		学術調査	0
	合計	8		合計	223

(4) 埋蔵文化財鑑査認定件数



※県調査、市町村調査、学術調査、表面採集、不時発見、工事立会による発見等の合計件数

(5) 市町村別発掘届出件数

年度 種別 市町村	平成28年度			平成29年度			平成30年度			令和元年度			令和2年度			令和3年度			令和4年度			令和5年度			
	試掘・確認	本調査・学術	届出工事の件数	試掘・確認	本調査・学術	届出工事の件数	試掘・確認	本調査・学術	届出工事の件数	試掘・確認	本調査・学術	届出工事の件数	試掘・確認	本調査・学術	届出工事の件数	試掘・確認	本調査・学術	届出工事の件数	試掘・確認	本調査・学術	届出工事の件数	試掘・確認	本調査・学術	届出工事の件数	
新潟市	112	4	183	82	7	175	61	5	202	62	2	165	88	6	183	75	2	178	62	2	189	61	3	162	
長岡市	9		23	3	1	10	12		12	9	1	10	13	2	15	9	4	9	3	3	12	7	1	10	
三条市	8	3	6	8	3	9	5	2	10	8	1	10	2	1	15	4	1	8	3		4	11		10	
柏崎市	9	3	40	7	5	27	9	4	26	6	2	29	7	3	21	5	2	28	6	2	20	4		21	
新発田市	9	2	27	11	2	30	5	2	23	11	3	28	5	2	21	3	3	39	13		29	8	3	38	
小千谷市	2	1	1	3		9	6	1	4	6		5	13		4	9		9	10	1	3	8		3	
加茂市	2		10	3		7	3		5	3		5	2	1	4	3	1	6	3	1	3	2	1	3	
十日町市	3		1	1	1		1	1	1	7	2	3	4		1	3	2	8	7	3	1	6		8	
見附市													1		1	2	1		2		4	1	1	1	
村上市	8		10	10	1	9	11	1	6	19	1	9	22	2	9	5	3	11	4	1	5	7	2	4	
燕市	1		1	5	1	11	3		6	2		5	5	2	10	4		2	7	2	4	6	3	13	
糸魚川市	7		12	12		11	12		13	6		5	5		12	4		6	5	1	3	4		3	
妙高市	2		1	1			3		1	2						2		1							
五泉市	1		1	3		4	1		3	4	1	7	2	1	4	1		4	1		2	2		3	
上越市	15		9	8	2	16	19	1	21	10	4	21	12	4	22	13	5	18	17	3	37	23	2	22	
阿賀野市	6	6	4	5	6	6	6	1	6	3	3	1	7	4	7	4	4	5	1	3	1				
佐渡市	8		57	12		59	9		106	18	1	89	11		104	14		106	16		105	11	2	123	
魚沼市	6			9		2	6	3	3	4	2	2	5		1	9		1	12	3	9	12	2	8	
南魚沼市	5		2	6	2		7	2		11	2	3	6	1	1	6	2	8	6	2	7	5	3	7	
胎内市	1		3	3		4	6	1	6	3		6	4	1	3				2	1	10	5	1	12	
聖籠町	3	1	1	4	1	2	3	1	5	1		7	2		2	4	1	7	6	2	4	6		7	
弥彦村												1													
田上町										2			3			1			2						
阿賀町	1	1	5	3			2			1		4	2		1			2	2		3	1		1	
出雲崎町	1			4		3	1		1	1		3			1	1					2				
湯沢町									1				1				1	1	1				1		
津南町	7			14		1	10		3	20	1	2	21	2	2	20	1	1	14	1		13	1	1	
刈羽村			1			1									2			1							
関川村	3	1	1	2		3	3	1	11	3		3	4		6	3		10	2		6	2		12	
粟島浦村																									
合計	218	22	399	219	32	399	204	26	475	222	26	423	247	32	452	204	33	469	207	31	463	206	25	472	

※平成19年度以降、新潟市分の「工事の届出件数」は、新潟市が届出を受けた93条と県が届出を受けた94条の合算。

※県及びその他(大学等)が行った調査は、該当する市町村の調査数に含む。

5 本発掘調査一覧（令和5年度実施分）

No.	市町村名	遺跡名	調査開始日	調査終了日	調査面積	遺跡種類	遺跡時代	調査目的	調査主体	備考
1	魚沼市	前田大清水口遺跡	R5.5.8	R5.12.28	872	遺物包含地	縄文	農業基盤整備事業（農道等を含む）	魚沼市教育委員会	
2	魚沼市	谷内遺跡	R5.4.27	R5.8.31	600	集落跡	縄文	道路	魚沼市教育委員会	
3	村上市	菅谷城跡	R5.5.1	R5.5.26	30	城館跡	中世	土砂採取	村上市教育委員会	
4	胎内市	七の割遺跡	R5.5.22	R5.7.21	285	遺物包含地	縄文・古墳・奈良・平安・中世	農業基盤整備事業（農道などを含む）	胎内市教育委員会	
5	上越市	神田茨山窯跡	R5.6.12	R5.11.30	3764	生産遺跡	古墳・奈良	道路（上越魚沼地域振興快速道路（三和安塚道路）整備事業）	上越市教育委員会	調査組織：株式会社シン技術コンサル 新潟営業所
6	佐渡市	新保川東遺跡	R5.6.14	R5.10.2	588	その他の遺跡（玉作遺跡）	弥生・古墳・平安	農業基盤整備事業（農道などを含む）	佐渡市教育委員会	
7	新発田市	堤下B遺跡	R5.9.13	R5.11.27	451.4	遺物包含地	縄文・古墳・奈良	農業基盤整備事業（農道などを含む）	新発田市教育委員会	民間調査組織による部分委託を実施する。調査組織名：株式会社イビソク（新潟支店）
8	新発田市	北野地	R5.7.6	R5.9.22	291.9	遺物包含地	縄文・古墳・奈良	農業基盤整備事業（農道などを含む）	新発田市教育委員会	民間調査組織による部分委託を実施する。調査組織名：株式会社イビソク（新潟支店）
9	見附市	三林遺跡	R5.6.20	R6.3.31	2440	集落跡・生産遺跡	奈良・平安・中世	河川・その他開発（調整池・放水路建設）	見附市	調査業務委託：株式会社吉田建設 見附支店、測量業務委託：株式会社イビソク 新潟支店
10	新潟市	茶院A遺跡	R5.6.20	R5.11.22	1815.6	不明	古墳・奈良・平安・中世	その他の農業関係事業（経営体育成基盤整備事業打越地区）	新潟市教育委員会	
11	新潟市	土居内遺跡	R5.6.21	R5.10.30	1220	遺物包含地	古墳・奈良	道路	新潟市教育委員会	
12	加茂市	花立遺跡	R5.9.29	R5.10.26	239	集落跡	平安	道路	加茂市教育委員会	
13	津南町	芦ヶ崎砦跡	R5.9.6	R5.9.15	36	城館跡	中世	道路	津南町教育委員会	中世頃の芦ヶ崎砦跡に関連する溝状遺構を検出
14	燕市	松田遺跡	R5.11.1	R5.12.28	404.5	遺物包含地	奈良・平安・中世	農業基盤整備事業（富永・吉栄地区）	燕市教育委員会	業務委託（株吉田建設）

No.	市町村名	遺跡名	調査開始日	調査終了日	調査面積	遺跡種類	遺跡時代	調査目的	調査主体	備考
15	燕市	仲沖遺跡	R5.11.1	R6.1.31	548.8	遺物包含地	奈良・平安・中世	農業基盤整備事業(富永・吉栄地区)	燕市教育委員会	業務委託(株)吉田建設
16	新潟市	土居内遺跡	R5.6.21	R5.10.30	1220	遺物包含地	古墳・奈良	道路	新潟市教育委員会	
17	燕市	石港遺跡	R6.3.18	R6.12.28	4600	集落跡	古墳	河川	燕市教育委員会	調査支援会社:株式会社吉田建設 燕営業所
18	上越市	下割遺跡	R5.4.24	R5.10.31	3131	集落跡・生産遺跡	不明	道路(国道253号上越三和道路建設)	公益財団法人新潟県埋蔵文化財調査事業団	依頼された範囲は調査終了
19	村上市	上野遺跡	R5.4.17	R5.11.16	8198	遺物包含地・集落跡	縄文	道路	公益財団法人新潟県埋蔵文化財調査事業団	一部調査未了
20	南魚沼市	金屋遺跡	R5.5.8	R5.12.8	2556	集落跡	平安	道路(国道253号八箇峠道路事業用地)	公益財団法人新潟県埋蔵文化財調査事業団	依頼範囲の一部が未了(未了範囲:196㎡)
21	南魚沼市	六日町藤塚遺跡	R5.4.24	R5.11.27	4369.7	集落跡	古墳・平安・中世	道路(一般国道17号バイパス7次調査、一般国道253号八箇峠道路8次調査)	公益財団法人新潟県埋蔵文化財調査事業団	国交省依頼分は終了
22	南魚沼市	余川中道遺跡	R5.6.26	R5.9.19	745	集落跡	古墳・平安・中世	道路(国道17号六日町バイパス事業用地)	公益財団法人新潟県埋蔵文化財調査事業団	未了範囲3250㎡(対象面積増により依頼範囲の大部分が未了、1層→3層調査になったため)

6 試掘確認調査一覧(令和5年度実施分)

No.	市町村名	遺跡名	調査開始日	調査終了日	調査面積	遺跡種類	遺跡時代	調査目的	調査主体	備考
1	加茂市	釜淵遺跡	R5.4.5	R5.4.5	30	遺物包含地	古墳	宅地造成	加茂市教育委員会	
2	上越市	春日山城跡	R5.4.6	R5.4.6	5	城館跡	不明	個人住宅	上越市教育委員会	
3	上越市	春日山城跡	R5.4.7	R5.4.7	4	城館跡	不明	個人住宅	上越市教育委員会	
4	上越市	金谷遺跡	R5.4.5	R5.4.6	31.9	遺物包含地	古墳	その他開発(土地売買に係る事前調査)	上越市教育委員会	
5	津南町	(大字下船渡地内)	R5.4.6	R5.4.14	198.9	不明	不明	その他開発(米集荷施設)	津南町教育委員会	
6	上越市	釜蓋遺跡	R5.4.11	R5.4.14	159	集落跡	弥生・古墳	農業基盤整備事業(県営ほ場整備事業)	上越市教育委員会	
7	小千谷市	(延命寺遺跡隣接地)	R5.4.27	R5.4.27	13	遺物包含地	縄文	個人住宅	小千谷市	
8	南魚沼市	(吉里地区)	R5.4.20	R5.4.25	263.6	遺物包含地	古墳	農業基盤整備事業(農道等を含む)	南魚沼市教育委員会	

No.	市町村名	遺跡名	調査開始日	調査終了日	調査面積	遺跡種類	遺跡時代	調査目的	調査主体	備考
9	魚沼市	(今泉地区)	R5.5.8	R5.5.8	7.7	不明	不明	ガス・電気・水道等(小出線保安対策3工事 新設鉄塔今泉地区)	魚沼市教育委員会	
10	津南町	(大字上郷宮野原地内)	R5.4.20	R5.4.25	8	不明	縄文	個人住宅	津南町教育委員会	
11	佐渡市	畑田遺跡	R5.4.27	R5.5.27	33.8	遺物包含地	古墳・奈良・平安・中世	宅地造成	佐渡市教育委員会	
12	聖籠町	(山線遺跡隣接地)	R5.4.25	R5.4.25	188	散布地	奈良・平安	道路(山大夫2号線道路改良工事(雨水管理設)に伴う)	聖籠町教育委員会	
13	上越市	深谷遺跡	R5.4.27	R5.4.28	5	散布地	平安	個人住宅	上越市教育委員会	
14	佐渡市	元小木平遺跡	R5.4.24	R5.5.31	12	遺物包含地	縄文	個人住宅	佐渡市教育委員会	
15	小千谷市	(町裏遺跡隣接地)	R5.4.27	R5.4.27	13	遺物包含地	縄文	個人住宅	小千谷市	
16	十日町市	塩幸遺跡	R5.5.9	R5.5.10	4	散布地	縄文	その他建物(携帯基地局)	十日町市教育委員会	
17	胎内市	石原館跡	R5.5.16	R5.5.16	22	城館跡	不明	住宅(集合住宅)	胎内市教育委員会	
18	十日町市	(干溝地区)	R5.5.15	R5.6.7	47	散布地	縄文	個人住宅	十日町市教育委員会	
19	新潟市	(北区太田字法花鳥屋甲5686番2)	R5.5.8	R5.5.8	35.15	不明	不明	宅地造成	新潟市教育委員会	
20	上越市	(五智1丁目246番)	R5.5.15	R5.5.22	8.4	不明	不明	その他開発(雨水貯留施設)	上越市教育委員会	
21	新潟市	(江南区早通3丁目1067番外1筆)	R5.5.10	R5.5.10	32.2	不明	不明	宅地造成	新潟市教育委員会	
22	新潟市	(北区笹山字河渡上4258 ほか)	R5.5.11	R5.5.11	36.9	不明	不明	宅地造成	新潟市教育委員会	
23	新潟市	下新田遺跡	R5.5.15	R5.5.15	9.9	遺物包含地	不明	個人住宅	新潟市教育委員会	
24	新潟市	細池寺道上遺跡	R5.5.16	R5.5.16	4.2	集落跡	不明	個人住宅	新潟市教育委員会	
25	新潟市	(江南区荻曾根5丁目)	R5.5.17	R5.5.17	36.9	不明	不明	宅地造成	新潟市教育委員会	
26	小千谷市	(上殿原遺跡隣接地)	R5.5.18	R5.5.18	36	遺物包含地	縄文	宅地造成	小千谷市	
27	津南町	(大字下船渡地内)	R5.5.31	R5.6.9	36	不明	不明	その他建物(酒蔵)	津南町教育委員会	
28	津南町	(大字芦ヶ崎地内)	R5.6.7	R5.6.9	9.8	不明	中世	道路	津南町教育委員会	
29	津南町	(大字谷内地内)	R5.6.9	R5.6.20	4	不明	不明	道路	津南町教育委員会	
30	三条市	(笠堀地区)	R5.5.23	R5.5.31	480	不明	不明	その他建物(除雪機格納庫及びビュエーン脱着場)	三条市	
31	新潟市	程島館跡	R5.4.27	R5.4.28	39.1	城館跡	平安	個人住宅	新潟市教育委員会	
32	新潟市	甲山遺跡	R5.5.9	R5.5.9	16.22	散布地	縄文・弥生・古墳・平安・中世	住宅(集合住宅)	新潟市教育委員会	
33	新潟市	(小杉上田遺跡他3遺跡)	R4.10.3	R4.11.11	684	散布地	平安・中世	農業基盤整備事業(農道などを含む)	新潟市教育委員会	江南区小杉地内(小杉上田遺跡(No.360)・宮尻郷遺跡(No.366)・山のハサバ遺跡(No.368)・居附A遺跡(No.371))
34	新潟市	(江南区横越上町3丁目)	R5.5.30	R5.5.30	27.9	不明	不明	宅地造成	新潟市教育委員会	
35	小千谷市	(寺社堀遺跡 隣接地)	R5.6.6	R5.6.6	27	遺物包含地	縄文	土砂採取	小千谷市	
36	佐渡市	馬坂城跡	R5.6.6	R5.6.6	8	城館跡	中世(室町～戦国時代)	個人住宅	佐渡市教育委員会	
37	新潟市	緒立B遺跡	R5.6.2	R5.6.2	9.61	集落跡	縄文・弥生・古墳・奈良・平安	個人住宅(集合住宅)	新潟市教育委員会	
38	長岡市	撰田屋館跡	R5.6.12	R5.6.12	6	城館跡	中世(室町～安土桃山時代)	住宅	長岡市教育委員会	

No.	市町村名	遺跡名	調査開始日	調査終了日	調査面積	遺跡種類	遺跡時代	調査目的	調査主体	備考
39	上越市	観音堂B遺跡	R5.6.12	R5.6.13	7	散布地	平安	個人住宅	上越市教育委員会	
40	津南町	(大字米原地内)	R5.6.13	R5.6.20	7.8	不明	不明	その他建物(農作業所)	津南町教育委員会	
41	新潟市	(太田地内)	R5.6.12	R5.6.12	46.38	不明	不明	その他建物(倉庫)	新潟市教育委員会	
42	新発田市	新発田城跡	R5.6.29	R5.7.7	106.35	城館跡	古墳・奈良・平安・中世・その他の時代(近世)	道路(市道外ヶ輪公園大手門線整備事業)	新発田市教育委員会	
43	十日町市	(北新田地区)	R5.6.19	R5.7.5	287	散布地	縄文	その他建物(警察署)	十日町市教育委員会	
44	三条市	水汲田遺跡	R5.6.19	R5.6.19	4.5	遺物包含地	中世	個人住宅	三条市	
45	南魚沼市	(樺野沢地内)	R5.6.26	R5.6.26	11.6	不明	不明	道路(一般県道石打停車場塩沢線拡幅工事)	南魚沼市教育委員会	
46	新潟市	横井遺跡	R5.6.20	R5.6.21	80.1	不明	不明	その他開発(農業施設)	新潟市教育委員会	
47	新潟市	(中央区紫竹山1丁目他)	R5.6.23	R5.6.23	22.65	不明	不明	その他開発(老人ホーム)	新潟市教育委員会	
48	小千谷市	(土川遺跡 隣接地)	R5.6.26	R5.6.26	18	散布地	縄文	個人住宅	小千谷市	
49	津南町	(大字下船渡地内)	R5.6.21	R5.6.24	4	不明	不明	個人住宅	津南町教育委員会	
50	十日町市	(原地区)	R5.7.10	R5.7.20	10295	散布地	縄文	土砂採取	十日町市教育委員会	
51	胎内市	下町・坊城遺跡	R5.7.25	R5.7.25	12	遺物包含地	中世	宅地造成	胎内市教育委員会	
52	柏崎市	上加納遺跡	R5.7.31	R5.7.31	5.61	遺物包含地	平安・中世	その他の農業関係事業(県営ため池当整備事業 中鱈石地区)	柏崎市教育委員会	
53	糸魚川市	幅上遺跡	R5.7.20	R5.7.20	16	不明	縄文・弥生・古墳・奈良・平安・中世・その他の時代(近世)	その他開発(駐車場造成)	糸魚川市教育委員会	
54	津南町	(大字下船渡地内)	R5.8.8	R5.8.10	10	不明	不明	個人住宅	津南町教育委員会	
55	魚沼市	吉田A遺跡	R5.7.10	R5.7.11	21	遺物包含地	縄文	その他開発(土地の売買に伴う建物の解体)	魚沼市教育委員会	
56	魚沼市	吉田A遺跡	R5.7.10	R5.7.10	7	遺物包含地	縄文	その他開発(土地の売買に伴う建物の解体)	魚沼市教育委員会	
57	南魚沼市	余川中道遺跡	R5.7.21	R5.7.21	14.8	集落跡	古墳・奈良・平安・中世	その他開発(消雪井戸工事)	南魚沼市教育委員会	
58	新潟市	砂岡遺跡	R5.6.30	R5.6.30	7.8	不明	不明	その他開発(不動産売買)	新潟市教育委員会	
59	新潟市	笹山B遺跡	R5.6.29	R5.6.29	3.45	遺物包含地	不明	個人住宅	新潟市教育委員会	
60	新潟市	(江南区早通6丁目)	R5.7.4	R5.7.4	63	不明	不明	宅地造成	新潟市教育委員会	
61	新潟市	(中央区信濃町)	R5.7.6	R5.7.6	9	不明	不明	その他開発(貯水槽)	新潟市教育委員会	
62	新潟市	(秋葉区古田2丁目地内)	R5.7.19	R5.7.19	17.7	不明	不明	宅地造成	新潟市教育委員会	

No.	市町村名	遺跡名	調査開始日	調査終了日	調査面積	遺跡種類	遺跡時代	調査目的	調査主体	備考
63	三条市	(長野地区)	R5.7.24	R5.8.4	250	不明	不明	その他開発 (水道用水供給企業団天日乾燥床築造)	三条市	
64	新潟市	程島館跡	R5.7.21	R5.7.21	18	城館跡	縄文・平安・中世	その他開発 (土地造成)	新潟市教育委員会	
65	新潟市	高野宮館跡	R5.7.25	R5.7.27	109.6	城館跡	不明	工場	新潟市教育委員会	
66	新潟市	(西蒲区上小吉)	R5.7.27	R5.7.27	41.7	不明	不明	工場	新潟市教育委員会	
67	新潟市	(北区白新町4丁目)	R5.8.1	R5.8.1	38.1	不明	不明	店舗	新潟市教育委員会	
68	新潟市	(西蒲区和納字五百野)	R5.8.9	R5.8.9	39.6	不明	不明	宅地造成	新潟市教育委員会	
69	新潟市	小戸下組遺跡	R5.8.3	R5.8.3	7.56	遺物包含地	不明	個人住宅	新潟市教育委員会	
70	燕市	柚木館跡	R5.7.28	R5.7.28	41.2	城館跡	中世	個人住宅	燕市教育委員会	
71	佐渡市	尾花崎遺跡	R5.7.31	R5.7.31	3	散布地	奈良・平安	個人住宅	佐渡市教育委員会	
72	上越市	今池遺跡	R5.8.1	R5.8.3	279	集落跡	古墳・奈良・平安・中世		上越市教育委員会	
73	上越市	(県営ため池等整備事業・針地区)	R5.8.4	R5.8.4	49	不明	不明	その他開発 (県営ため池等整備事業)	上越市教育委員会	
74	胎内市	下町・坊城遺跡	R5.8.8	R5.8.8	4	遺物包含地	中世	個人住宅	胎内市教育委員会	
75	十日町市	馬場上遺跡	R5.8.22	R5.9.15	12	集落跡	古墳・奈良・平安・中世	その他開発 (貸露天資材置場)	十日町市教育委員会	
76	上越市	沢田遺跡	R5.8.31	R5.9.1	272	遺物包含地	平安	道路(一般県道小猿屋黒井停車場線建設事業)	上越市教育委員会	
77	上越市	三ツ橋寺屋敷遺跡	R5.8.29	R5.8.30	182	遺物包含地	平安	道路(一般県道小猿屋黒井停車場建設事業)	上越市教育委員会	
78	上越市	(宅地造成事業予定地内)	R5.9.7	R5.9.7	34	不明	不明	宅地造成	上越市教育委員会	
79	柏崎市	(宝田・美徳田・東柳田地内)	R5.9.19	R5.9.22	141.38	不明	不明	道路	柏崎市教育委員会	
80	津南町	(大字秋成地内)	R5.9.29	R5.10.5	4.8	不明	不明	その他開発 (小水力第1発電所)	津南町教育委員会	
81	津南町	(大字秋成地内)	R5.10.2	R5.10.5	4.3	不明	不明	その他開発 (小水力発電所)	津南町教育委員会	
82	魚沼市	黒姫第1洞窟遺跡	R5.9.16	R5.10.9	19	その他の遺跡(洞窟)	縄文・弥生	保存目的の範囲内容確認調査	魚沼市教育委員会	
83	長岡市	(大河津分水路河川敷)	R5.9.5	R5.10.31	1200	不明	不明	河川(大河津分水路低水路掘削事業)	長岡市教育委員会	
84	聖籠町	山倉遺跡	R5.10.18	R5.10.26	176.3	散布地	奈良・平安	農業基盤整備事業(進湯地区は場整備事業に伴う)	聖籠町教育委員会	今回の確認調査範囲内には周知の遺跡として、山倉遺跡が存在している。しかし今回の調査において遺物が確認されなかったため、遺跡は存在しないと判断し山倉遺跡を抹消することとする。
85	新発田市	(楠川館跡隣接地 試掘調査対象地)、(東姫田正尺遺跡近接地 試掘調査対象地)等	R5.9.19	R5.11.14	198.9	散布地	平安・中世	農業基盤整備事業(農道等を含む)	佐渡市教育委員会	
86	新発田市	(松橋遺跡隣接地 試掘調査対象地)等	R5.10.17	R5.11.2	259.8	散布地	旧石器・縄文・弥生・平安・中世	農業基盤整備事業(農道等を含む)	新発田市教育委員会	
87	魚沼市	八十里越	R5.9.14	R5.11.16	103	その他の遺跡(古道)	中世・その他の時代(近世・近代・現代)	保存目的の範囲内容確認調査(国指定史跡に向けた保存目的の遺跡範囲内容確認調査)	魚沼市教育委員会	

No.	市町村名	遺跡名	調査開始日	調査終了日	調査面積	遺跡種類	遺跡時代	調査目的	調査主体	備考
88	新潟市	さかしの遺跡	R5.8.29	R5.8.29	9	遺物包含地	不明	個人住宅	新潟市教育委員会	
89	新潟市	近世新潟町跡	R5.8.31	R5.8.31	10.8	その他の遺跡(港町跡)	不明	店舗	新潟市教育委員会	
90	新潟市	六地山遺跡	R5.9.5	R5.9.5	12.98	不明	弥生・奈良・平安・中世	その他開発(土地売買)	新潟市教育委員会	
91	魚沼市	(小出島字浦ノ島地区)	R5.9.28	R5.9.28	21.5	散布地・その他の遺跡(庁舎跡地)	縄文	その他建物(生涯学習センター)	魚沼市教育委員会	
92	魚沼市	(金ヶ沢字前田地区)	R5.10.3	R5.10.13	357	不明	不明	農業基盤整備事業(農道等を含む)	魚沼市教育委員会	
93	魚沼市	東小学校隣遺跡	R5.10.4	R5.10.13	134	遺物包含地	縄文	工場(その他駐車場・緑地帯、水道)	魚沼市教育委員会	
94	新発田市	(千割遺跡他)	R5.10.2	R5.11.22	403.5	散布地	平安	農業基盤整備事業(農道等を含む)	新発田市教育委員会	
95	新発田市	堤下A遺跡	R5.9.26	R5.9.26	20	散布地	縄文	農業基盤整備事業(農道等を含む)	新発田市教育委員会	
96	新潟市	(江南区大淵字薬師堂)	R5.9.14	R5.9.14	42	不明	不明	宅地造成	新潟市教育委員会	
97	新潟市	迎山遺跡	R5.9.22	R5.9.22	9	遺物包含地	不明	個人住宅	新潟市教育委員会	
98	津南町	(大字上郷宮野原地内)	R5.10.17	R5.10.31	38	不明	不明	道路	津南町教育委員会	
99	津南町	(大字秋成地内)	R5.10.4	R5.10.16	13.2	不明	不明	その他開発(駐車場整備)	津南町教育委員会	
100	津南町	(大字下船渡地内)	R5.11.9	R5.11.17	70	不明	不明	その他開発(駐車場建設)	津南町教育委員会	
101	魚沼市	(今泉地区)	R5.10.2	R5.12.28	50	散布地	平安	ガス・電気・水道等(小出線保安対策7工事 新設鉄塔No.9、10、11)	魚沼市教育委員会	
102	柏崎市	(大字安田地内)	R5.10.3	R5.10.13	190	不明	不明	農業基盤整備事業(農道等を含む) 安田地区	柏崎市教育委員会	
103	柏崎市	(西山町礼拝地内ほか)	R5.10.16	R5.11.1	270	不明	不明	農業基盤整備事業(農道等を含む) 西山中部地区	柏崎市教育委員会	
104	村上市	(千縄地区)	R5.10.3	R5.10.18	224.52	不明	不明	農業基盤整備事業(農道等を含む)	村上市教育委員会	
105	上越市	(県営ほ場整備事業・原之町地区)	R5.10.6	R5.10.10	70	不明	不明	農業基盤整備事業(県営ほ場整備事業)	上越市教育委員会	
106	上越市	(県営ほ場整備事業・島田地区)	R5.10.11	R5.10.17	147	不明	不明	農業基盤整備事業(県営ほ場整備事業)	上越市教育委員会	
107	小千谷市	(堰詰遺跡隣接地)	R5.10.11	R5.10.11	18	遺物包含地	平安・中世	その他開発(鉄塔電波塔)	小千谷市	
108	小千谷市	(清水尻遺跡隣接地)	R5.10.11	R5.10.13	117	散布地	平安	その他建物(養鯉場建設)	小千谷市	

No.	市町村名	遺跡名	調査開始日	調査終了日	調査面積	遺跡種類	遺跡時代	調査目的	調査主体	備考
109	佐渡市	(長江城跡隣接地)	R5.11.8	R5.11.14	36	城館跡	中世	農業基盤整備事業(農道等を含む)	佐渡市教育委員会	
110	佐渡市	新保川東遺跡	R5.10.16	R5.10.27	224	その他の遺跡(玉作遺跡)	弥生・古墳・平安	農業基盤整備事業(農道等を含む)	佐渡市教育委員会	
111	上越市	岡原遺跡	R5.10.17	R5.10.31	595	集落跡	古墳・奈良・平安	農業基盤整備事業(農道等を含む)	上越市教育委員会	
112	燕市	(仲沖遺跡ほか)	R5.10.17	R5.11.27	1122	遺物包含地	奈良・平安・中世	農業基盤整備事業(富永・吉栄地区)	燕市教育委員会	
113	上越市	(大字岡原ほか)	R5.11.1	R5.11.21	600	不明	不明	農業基盤整備事業(県営ほ場整備事業)	上越市教育委員会	
114	上越市	(県営ほ場整備事業・石沢地区)	R5.10.18	R5.12.11	686	不明	不明	農業基盤整備事業(県営ほ場整備事業)	上越市教育委員会	
115	見附市	(名木野町地内)	R5.10.27	R5.11.10	42	不明	不明	道路(耳取遺跡へのアクセス道路建設、史跡耳取遺跡保存活用事業に係る史跡整備)	見附市	
116	佐渡市	河原田荒城跡	R5.10.31	R5.11.7	3.4	城館跡	中世	店舗	佐渡市教育委員会	
117	村上市	(中新保・石住地区)	R5.10.19	R5.10.20	54.6	不明	不明	道路	村上市教育委員会	
118	村上市	(下新保高田遺跡周辺)	R5.10.23	R5.11.27	728	集落跡	古墳・中世	農業基盤整備事業(農道等を含む)	村上市教育委員会	
119	聖籠町	丸湯飛地屋敷遺跡	R5.10.3	R5.10.3	21.32	散布地	奈良・平安	道路(農道拡幅工事のため)	聖籠町教育委員会	
120	聖籠町	真野 I 遺跡	R5.10.4	R5.10.4	21.32	散布地	奈良・平安	その他開発(真野・桃山農道改修に伴う)	聖籠町教育委員会	
121	三条市	山本遺跡	R5.10.5	R5.10.31	40	散布地	縄文	農業基盤整備事業(農道等を含む)	三条市	発掘調査支援業務委託株式会社吉田建設
122	三条市	山本南遺跡	R5.10.5	R5.10.31	20	散布地	平安・中世	農業基盤整備事業(農道等を含む)	三条市	発掘調査支援業務委託株式会社吉田建設
123	三条市	山本北遺跡	R5.10.5	R5.10.31	100	散布地	平安	農業基盤整備事業(農道等を含む)	三条市	発掘調査支援業務委託株式会社吉田建設
124	新潟市	(北区木崎字浦潟ほか)	R5.9.25	R5.9.26	74.78	不明	不明	道路(市道豊栄駅木崎線整備事業)	新潟市教育委員会	
125	魚沼市	(伊米ヶ崎中央地区)	R5.10.17	R5.10.24	680	不明	不明	農業基盤整備事業(農道等を含む)	魚沼市教育委員会	

No.	市町村名	遺跡名	調査開始日	調査終了日	調査面積	遺跡種類	遺跡時代	調査目的	調査主体	備考
126	魚沼市	(干溝宇山畑地区)	R5.10.23	R5.11.2	735	不明	不明	農業基盤整備事業(農道等を含む)	魚沼市教育委員会	
127	魚沼市	(中家・池平地区)	R5.11.2	R5.11.16	460	不明	不明	農業基盤整備事業(農道等を含む)	魚沼市教育委員会	
128	長岡市	(与板町与板地内)	R5.10.2	R5.10.2	25	不明	不明	その他建物(長岡市与板支所)	長岡市教育委員会	
129	新潟市	舟戸遺跡	R5.10.3	R5.10.3	40.63	集落跡	古墳・奈良・平安	その他開発(売買事前調査)	新潟市教育委員会	
130	新潟市	六地山遺跡	R5.10.5	R5.10.5	14.8	遺物包含地	弥生・古墳・奈良・平安・中世	その他開発(土地売買)	新潟市教育委員会	
131	新潟市	東島大道下遺跡	R5.10.17	R5.10.17	16	遺物包含地	古墳・奈良・平安	個人住宅	新潟市教育委員会	
132	三条市	大石遺跡	R5.10.25	R5.11.30	230	散布地	縄文	農業基盤整備事業(農道等を含む)	三条市	発掘調査支援業務委託株式会社吉田建設
133	三条市	大石北遺跡	R5.10.25	R5.11.30	77	散布地	縄文・中世	農業基盤整備事業(農道等を含む)	三条市	発掘調査支援業務委託株式会社吉田建設
134	三条市	白金遺跡	R5.10.20	R5.11.15	80	散布地	縄文	農業基盤整備事業(農道等を含む)	三条市	発掘調査支援業務委託株式会社吉田建設
135	長岡市	転堂遺跡	R5.10.17	R5.10.18	48.7	集落跡	縄文	宅地造成	長岡市教育委員会	
136	聖籠町	山三賀Ⅱ遺跡	R5.10.11	R5.10.11	7.98	散布地	縄文・弥生・古墳・奈良・平安	個人住宅	聖籠町教育委員会	
137	燕市	(野中才地区(まか))	R5.7.31	R5.8.10	420	散布地	不明	河川	燕市教育委員会	
138	十日町市	下原田A遺跡	R5.10.31	R5.12.8	135.24	散布地・集落跡	縄文	集合住宅	十日町市教育委員会	
139	上越市	(県営ほ場整備事業・青野地区)	R5.11.7	R5.11.22	449	不明	古墳・奈良・平安	農業基盤整備事業(県営ほ場整備事業)	上越市教育委員会	
140	胎内市	黒川氏城館遺跡群	R5.11.27	R5.11.27	15	遺物包含地・城館跡	縄文・中世・その他の時代(近世)	店舗	胎内市教育委員会	
141	佐渡市	高立遺跡	R5.11.20	R5.11.20	8	遺物包含地	平安	個人住宅	佐渡市教育委員会	
142	胎内市	黒川藩柳沢家陣屋御殿跡	R5.11.15	R5.11.15	4	その他の遺跡(陣屋御殿跡)	その他の時代(近世)	個人住宅	胎内市教育委員会	
143	小千谷市	(元中子遺跡隣接地)	R5.12.4	R5.12.4	27	遺物包含地	縄文	その他の建物(揚水機場建設)	小千谷市	
144	村上市	丸山遺跡	R5.11.6	R5.11.17	44	遺物包含地	縄文	その他建物(事務所)	村上市教育委員会	
145	佐渡市	羽茂城下町遺跡	R5.12.11	R5.12.11	8	その他の遺跡(城下町)	中世(室町・安土桃山時代)	その他開発(太陽光発電設備の導入)	佐渡市教育委員会	
146	村上市	(古渡路遺跡周辺)	R5.11.27	R5.12.7	166.14	集落跡	縄文・その他の時代(室町)	農業基盤整備事業(農道などを含む)	村上市教育委員会	

No.	市町村名	遺跡名	調査開始日	調査終了日	調査面積	遺跡種類	遺跡時代	調査目的	調査主体	備考
147	新潟市	田ノ浦遺跡	R5.11.2	R5.11.2	44.7	遺物包含地	不明	その他開発 (キャンプ場造成工事)	新潟市教育委員会	
148	新潟市	大道外遺跡	R5.11.7	R5.11.7	5	遺物包含地	不明	個人住宅	新潟市教育委員会	
149	新発田市	石橋遺跡	R5.11.21	R5.11.21	9	遺物包含地	縄文・平安・中世・その他の時代(近世)	その他建物 (高圧鉄塔建設)	新発田市教育委員会	
150	南魚沼市	(大月地区)	R5.11.15	R5.11.16	135.7	不明	不明	農業基盤整備事業(農道等を含む)	南魚沼市教育委員会	
151	三条市	大石西遺跡	R5.11.13	R5.12.1	45	不明	縄文	農業基盤整備事業(農道等を含む)	三条市	
152	長岡市	(長岡市与板町与板字立ヶ入乙 ほか)	R5.10.25	R5.10.25	12	不明	不明	ガス・電気・水道等(長岡市水道局ポンプ場建設に伴う)	長岡市教育委員会	
153	阿賀町	孕岩遺跡	R5.11.22	R5.11.22	22	散布地	縄文	道路改良	阿賀町教育委員会	
154	三条市	(長野地区)	R5.7.24	R5.8.2	270	不明	不明	その他開発 (水道用水供給企業団天日乾燥床築造)	三条市	
155	新潟市	(西区榎尾地内)	R5.11.13	R5.11.16	160.84	不明	不明	土地区画整理	新潟市教育委員会	
156	上越市	(県営ほ場整備事業・三郷地区)	R5.11.22	R5.12.8	508	不明	不明	農業基盤整備事業(県営ほ場整備事業)	上越市教育委員会	
157	新潟市	(江南区早苗2丁目)	R5.11.27	R5.11.28	45	不明	不明	宅地造成	新潟市教育委員会	
158	燕市	(谷内A遺跡近接地)	R5.11.30	R5.12.1	130.1	遺物包含地	不明	その他建物 (診療所)	燕市教育委員会	
159	新潟市	山木戸遺跡	R5.11.21	R5.11.21	4.6	集落跡	不明	個人住宅	新潟市教育委員会	
160	新潟市	下郷西遺跡	R5.11.22	R5.11.22	34.8	遺物包含地	中世	集合住宅	新潟市教育委員会	
161	関川村	(鮎谷南・上谷遺跡隣接地)	R5.11.14	R5.12.13	310.96	遺物包含地	鮎谷南遺跡:旧石器、上谷遺跡:縄文	農業基盤整備事業(農道等を含む)	関川村教育委員会	
162	糸魚川市	(小坂地区)	R5.12.14	R5.12.15	12	不明	不明	農業基盤整備事業	糸魚川市教育委員会	
163	糸魚川市	(大野地区)	R5.12.18	R5.12.19	33	不明	不明	農業基盤整備事業	糸魚川市教育委員会	
164	聖籠町	(蓮湯長峰山地区)	R5.12.6	R5.12.14	130	不明	不明	工場(工業団地開発)	聖籠町教育委員会	
165	新潟市	(南区白根古川地内)	R5.11.30	R5.11.30	27.61	不明	不明	道路	新潟市教育委員会	
166	新潟市	(西蒲区巻甲地内)	R5.12.7	R5.12.7	15.75	不明	不明	宅地造成	新潟市教育委員会	
167	新潟市	(北区鳥見地内)	R5.12.5	R5.12.5	51.73	不明	不明	その他開発 (太陽光発電)	新潟市教育委員会	
168	新潟市	(東区紫竹5丁目地内)	R5.12.1	R5.12.1	35.01	不明	不明	宅地造成	新潟市教育委員会	
169	長岡市	長岡城跡	R5.12.20	R5.12.21	54	城館跡	その他の時代(近世)	その他建物 (集合住宅)	長岡市教育委員会	
170	上越市	(県営ほ場整備事業・中江有田地区工区内)	R5.12.12	R5.12.20	458	不明	不明	農業基盤整備事業(県営ほ場整備事業)	上越市教育委員会	

No.	市町村名	遺跡名	調査開始日	調査終了日	調査面積	遺跡種類	遺跡時代	調査目的	調査主体	備考
171	新潟市	(西区学校南1丁目地内)	R5.12.11	R5.12.14	182.26	不明	不明	土地区画整理	新潟市教育委員会	
172	新潟市	(西区藤野木地内)	R5.12.26	R5.12.26	32.92	不明	不明	その他開発(障がい者支援施設)	新潟市教育委員会	
173	加茂市	鬼倉遺跡	R6.2.2	R6.2.2	8	遺物包含地	古墳・奈良・平安・中世	農業基盤整備事業(農道等を含む)	加茂市教育委員会	
174	五泉市	若宮西Ⅱ遺跡	R6.1.29	R6.2.5	216	遺物包含地	縄文・平安	農業基盤整備事業(農道等を含む)	五泉市教育委員会	
175	五泉市	若宮西Ⅰ遺跡	R6.1.29	R6.2.5	216	遺物包含地	奈良・平安・中世	農業基盤整備事業(農道等を含む)	五泉市教育委員会	
176	新潟市	所島前遺跡	R6.1.16	R6.1.16	4.37	遺物包含地	不明	個人住宅	新潟市教育委員会	
177	新潟市	江尻遺跡	R5.10.11	R5.10.27	426	散布地	平安	農業基盤整備事業(経営体形成基盤整備事業 小杉地区)	新潟市教育委員会	調査の内容: 試掘・確認調査(一部、351T)
178	燕市	杉柳遺跡	R6.2.7	R6.2.8	98.6	遺物包含地	平安	個人住宅	燕市教育委員会	
179	佐渡市	安養寺馬場遺跡	R6.2.28	R6.3.5	41.6	遺物包含地	中世	道路(市道吉井本郷17号線改良工事)	佐渡市教育委員会	
180	新潟市	(秋葉区車場第一地区)、上浦A遺跡	R5.10.31	R5.11.20	501.47	遺物包含地	奈良・平安・中世	農業基盤整備事業	新潟市教育委員会	
181	新潟市	(江南区江口)	R6.2.9	R6.2.9	34.5	不明	不明	宅地造成	新潟市教育委員会	
182	新潟市	(中央区本町通6番町他)	R6.2.14	R6.2.14	5.2	不明	不明	店舗	新潟市教育委員会	
183	新潟市	(西蒲区漆山)	R6.2.8	R6.2.8	24.86	不明	不明	その他建物(倉庫)	新潟市教育委員会	
184	新潟市	(江南区大字城所地内)	R5.12.18	R5.12.20	171	不明	不明	道路(主要地方道新潟環状線(酒屋町工区)道路改良事業)	新潟市教育委員会	
185	新潟市	(江南区大字城所字道下地内)	R6.2.19	R6.2.22	182.4	不明	不明	道路(主要地方道新潟環状線(亀田跨線橋)架替事業)	新潟市教育委員会	
186	新潟市	(西蒲区大字三方地方)	R5.10.31	R5.11.21	469.24	不明	不明	農業基盤整備事業(経営体形成基盤整備事業 西蒲区三方地区)	新潟市教育委員会	
187	新発田市	新発田城跡	R6.3.18	R6.3.19	70.3	城館跡	古墳・奈良・平安・中世・その他の時代(近世)	道路	柏崎市教育委員会	
188	長岡市	長岡城跡	R6.3.14	R6.3.14	36	城館跡	その他の時代(近世)	その他建物(ホテル)	長岡市教育委員会	
189	村上市	村上城跡	R6.3.13	R6.3.15	32.5	城館跡	中世・その他の時代(近世)	住宅(集合住宅)	村上市教育委員会	
190	上越市	春日山城跡	R6.3.11	R6.3.11	31	城館跡	不明	個人住宅	上越市教育委員会	
191	糸魚川市	(東寺町地区)	R6.3.11	R6.3.11	8	不明	不明	個人住宅兼工場または店舗	糸魚川市教育委員会	
192	新潟市	(江南区曾川地内)	R6.3.5	R6.3.6	72	不明	不明	宅地造成	新潟市教育委員会	
193	新発田市	(石蔵遺跡 他1遺跡)	R6.3.22	R6.3.22	5	散布地・集落跡	奈良・平安	農業基盤整備事業	新発田市教育委員会	石蔵遺跡、興野遺跡地内での確認調査
194	佐渡市	佐渡金山遺跡	R6.3.25	R6.3.25	12	集落跡・社寺跡・生産遺跡	その他の時代(近世・近代)	個人住宅	佐渡市教育委員会	

No.	市町村名	遺跡名	調査開始日	調査終了日	調査面積	遺跡種類	遺跡時代	調査目的	調査主体	備考
195	関川村	(下関地内)	R6.3.21	R6.3.27	31.31	不明	不明	下関BP建設	関川村教育委員会	
196	新潟市	新潟市秋葉区阿賀満地区	R5.10.25	R5.11.30	726	遺物包含地・集落跡	古墳・奈良・平安・中世	農業基盤整備事業	新潟市教育委員会	沖ノ羽遺跡、内野遺跡、無頭遺跡、大下遺跡、山王浦遺跡
197	新潟市	大坪遺跡	R5.7.10	R5.7.11	18.91	遺物包含地	奈良・平安	その他開発(安全公開)	新発田市教育委員会	
198	村上市	(村上市檜原)	R5.9.20 R5.10.24	R5.9.21 R5.10.24	49	不明	不明	道路	新潟県	国道7号檜原地区交通安全対策
199	新潟市	(新潟市東区竹尾)	R5.6.19	R5.6.19	54	不明	不明	道路	新潟県	国道7号竹尾IC事故対策
200	新潟市	(新潟市西区保古野木)	R5.11.6 R5.11.14	R5.11.10 R5.11.15	428.5	不明	不明	道路	新潟県	国道116号新潟西道路
201	新潟市	(新潟市西区大通)	R5.9.27	R5.9.27	27	不明	不明	道路	新潟県	国道8号大通西交差点改良
202	燕市	(燕市吉田吉栄)	R5.12.5	R5.12.8	167	不明	不明	道路	新潟県	国道116号吉田バイパス
203	南魚沼市	(南魚沼市金屋・余川)	R5.8.1	R5.8.1	22.75	不明	不明	道路	新潟県	国道253号八箇峠道路建設
204	湯沢町	(湯沢町三俣・八木沢)	R5.8.2	R5.8.3	40.6	不明	不明	道路	新潟県	国道17号三俣防災
205	上越市	(上越市柿崎区法音寺)	R5.7.4	R5.7.26	87.5	不明	不明	道路	新潟県	国道8号法音寺拡幅
206	上越市	(上越市北田中)	R5.5.26	R5.5.26	27	不明	不明	道路	新潟県	国道253号上越三和道路

7 学術調査一覧（令和5年度実施分）

No.	市町村名	遺跡名	調査開始日	調査終了日	調査面積	遺跡の種類	遺跡の時代	調査目的	調査主体	備考
1	新発田市	(深谷窯跡)	R5.5.15	R5.6.12		8 生産遺跡	その他の時代(近世・近代)	地方公共団体以外が実施する学術調査	新潟県立歴史博物館	
2	長岡市	赤坂遺跡	R5.8.30	R5.9.10	22	遺物包含地	弥生	地方公共団体以外が実施する学術調査	島崎川流域遺跡調査団	
3	佐渡市	(妙照寺境内)	R6.2.26	R6.2.29	86	その他の遺跡(寺院)	その他の時代(近世以降)	地方公共団体以外が実施する学術調査(堂宇再建に先立つ基壇の調査)	立正大学文学部考古学研究室	

8 市町村別専門職員配置状況

市町村名	H26	H27	H28	H29	H30	R1	R2	R3	R4	R5
新潟市	15	14	13	14	14	13	13	13	13	13
長岡市	7	7	7	7	7	7	7	7	7	7
三条市	3	3	3	3	3	2	2	2	2	2
柏崎市	3	3	5	5	5	3	3	3	3	3
新発田市	6	5	5	6	5	6	6	6	6	6
小千谷市	1	1	1	1	1	1	1	1	1	1
加茂市	1	1	1	1	1	1	1	1	1	1
十日町市	4	4	4	4	4	4	4	4	4	4
見附市	1	1	1	1	1	2	2	2	2	2
村上市	3	3	3	3	2	3	3	4	4	4
燕市	1	2	2	2	2	2	1	1	1	4
糸魚川市	2	2	2	2	3	2	3	3	3	3
妙高市	2	2	2	2	2	2	2	2	2	2
五泉市	0	0	0	1	1	1	1	1	1	1
上越市	9	9	9	9	8	8	7	6	6	6
阿賀野市	2	2	2	1	1	1	1	1	1	1
佐渡市	6	6	6	6	5	5	5	5	5	5
魚沼市	1	1	1	2	2	1	1	2	2	4
南魚沼市	3	3	3	3	2	2	2	2	3	3
胎内市	2	2	2	2	2	2	1	1	1	1
聖籠町	1	1	1	1	1	1	1	1	1	2
弥彦村	0	0	0	0	0	0	0	0	0	0
田上町	1	1	1	1	0	0	0	0	0	0
阿賀町	2	2	2	2	2	1	1	1	1	1
出雲崎町	0	1	1	1	1	1	1	1	1	0
湯沢町	0	0	0	0	0	0	0	0	0	0
津南町	2	2	2	2	3	3	3	3	3	3
刈羽村	1	1	1	1	1	2	2	2	2	1
関川村	1	1	1	2	2	1	1	1	1	1
粟島浦村	0	0	0	0	0	0	0	0	0	0
合計人数	80	80	81	85	81	77	75	76	77	81
職員配置 市町村	25	26	26	27	26	26	26	26	26	25
市町村数	30	30	30	30	30	30	30	30	30	30
配置率 (%)	83.3%	86.7%	86.7%	90.0%	86.7%	86.7%	86.7%	86.7%	86.7%	83.3%

9 市町村別遺跡数一覧

	遺跡数 (R5新発見を含む)	R5新発見 遺跡数	R5抹消 遺跡数
市部所在	12,227	10	1
郡部所在	1,339	2	0
総 数	13,566	12	1

市部			
市名	遺跡数 (R5新発見を 含む)	R5新発見 遺跡数	R5抹消 遺跡数
新潟市	789	1	0
長岡市	1,489	0	0
三条市	424	0	0
柏崎市	1,076	3	0
新発田市	698	1	0
小千谷市	459	0	0
加茂市	177	0	0
十日町市	599	2	0
見附市	146	0	0
村上市	661	0	0
燕市	228	0	0
糸魚川市	279	0	0
妙高市	470	0	0
五泉市	403	0	0
上越市	1,581	2	0
阿賀野市	409	0	0
佐渡市	1,188	0	0
魚沼市	294	0	1
南魚沼市	610	1	0
胎内市	247	0	0
市部計	12,227	10	1

郡部			
市名	遺跡数 (R5新発見を 含む)	R5新発見 遺跡数	R5抹消 遺跡数
北蒲原郡			
聖籠町	45	0	0
西蒲原郡			
弥彦村	61	0	0
南蒲原郡			
田上町	63	0	0
東蒲原郡			
阿賀町	219	0	0
三島郡			
出雲崎町	291	0	0
南魚沼郡			
湯沢町	66	0	0
中魚沼郡			
津南町	391	2	0
刈羽郡			
刈羽村	61	0	0
岩船郡			
関川村	122	0	0
粟島浦村	20	0	0
郡部計	1,339	2	0

※ 令和6年3月31日現在で集計

※ 複数市町村にまたがるものがあるため、実際の遺跡数は**13,511**である

10 市町村別県帰属埋蔵文化財認定件数と出土品箱数

区分 年度 市町村	認定件数(件)																		出土品箱数(箱)	
	県 発見	平成 20年 度	平成 21年 度	平成 22年 度	平成 23年 度	平成 24年 度	平成 25年 度	平成 26年 度	平成 27年 度	平成 28年 度	平成 29年 度	平成 30年 度	令和元 年度	令和2 年度	令和3 年度	令和4 年度	令和5 年度	H20～R5 年度計	県発見	市町村 発見
		市町村																		
新潟市	80	42	28	25	19	15	32	73	25	34	40	25	39	30	36	28	23	514	1,891	17,504
長岡市	60	16	9	14	5	8	6	7	3	3	3		2	3	5	3	6	93	4,912	11,062
三条市	14	9	6	5	6	11	3	3	9	6	6	10	2	5	16	10	2	109	13	5,751
柏崎市	72	8	3	1	8	10	16	8	6	7	5	10	4	4	5	4	4	103	1,123	66,820
新発田市	31	22	17	10	20	16	21	11	20	17	17	9	18	17	17	15	23	270	1,173	8,495
小千谷市	24	1	4	1		1	1										1	9	1,026	319
加茂市		3	6	1	5	2	6	1	2		1		2	3	3	2	1	38	0	1,594
十日町市	3	5	1	8	10	6	7	7		4	2	2	2	4	6	1	8	73	5	7,234
見附市	4				1	1	1							1	2	2		8	57	2,422
村上市	111	1	6	7	5	3	5	5	5		2	3	2	4	1		4	53	5,334	25,351
燕市	8					1	2	1	2		1	2	4	2	4	3	7	29	10	2,683
糸魚川市	125	13	14	15	15	14	11	7	5	5	2	4				2		107	4,474	5,403
妙高市	45	2	2	1		2	1	1	3	1								13	390	1,827
五泉市					1		1											2	1	937
上越市	222	37	11	42	24	13	30	14	7	9	8	13	14	9	8	7	14	260	5,885	16,385
阿賀野市	74	7	5	3	5	5	11	8	4	9	7	8	2	4		1		79	1,459	5,641
佐渡市	2	6	8	6	16	5	8	2		7	1	10	7	12	5	5	13	111	1	7,019
魚沼市	15	5	7	4	4	16	7	7	4	35	4	2	3	2	12	1	15	128	1,410	2,032
南魚沼市	62	2	1	1	3	3	6	3	2	1	2	1	2	3	1	2	3	36	1,784	423
胎内市	40	9	4	2	4	2		5	1	1	2	3		5		1	1	40	1,060	3,627
聖籠町	7	1	3	3	1	2	1	1	3	2	1	3	3		3	4	4	35	195	140
弥彦村			1		2													3	0	31
田上町						1	1			1	1		1	1	1			7	0	187
阿賀町	73				1	3	3	1	1	1	1	1						12	1,773	1,208
出雲崎町	9	1		1		1					4				1			8	109	67
湯沢町	7																	0	118	225
津南町	4	16	13	4	9	12	7			9		4	2	4	5	1	4	90	1	3,810
刈羽村	2					2			1									3	1	781
関川村	3				1	1							2					4	2	239
粟島浦村																		0	0	2
合 計	1,097	206	149	154	165	156	187	165	103	152	110	110	111	113	131	92	133	2,237	34,207	199,219

※ 認定件数のうち、県発見分は昭和37年度～令和5年度の間に認定した物の数

※ 出土品箱数について

- ・ 県発見分・・・令和4年度までの箱数（報告書作成・再整理済み）に、5年度発掘調査（試掘確認調査含む）で出土し、令和5年度に文化財認定した箱数を加えたもの
- ・ 市町村発見分・・・平成14年度に行った一斉調査の箱数に、それ以後の年度ごとの増加数を加えたもの。

※ 集計後、再整理や譲与を行っているため、現在の県帰属分（平成12年度以降の認定分）の箱数は不明。

11 市町村別県帰属埋蔵文化財譲与数

No.	市町村名	市町村発見			県発見			学術発見 認定件数
		譲与可能 件数	譲与済み 件数	合 計	譲与可能 件数	譲与済み 件数	合 計	
1	新潟市	23	836	859	7	73	80	28
2	長岡市	14	313	327	23	37	60	33
3	三条市	1	349	350	8	6	14	9
4	柏崎市	4	240	244	61	11	72	13
5	新発田市	22	476	498	31		31	14
6	小千谷市	1	26	27	24		24	28
7	加茂市	1	103	104	0			1
8	十日町市	9	407	416	0	3	3	11
9	見附市	0	113	113	0	4	4	9
10	村上市	3	274	277	45	66	111	18
11	燕市	8	73	81	8		8	2
12	糸魚川市	2	216	218	51	74	125	9
13	妙高市	0	86	86	45		45	6
14	五泉市	0	55	55	0			8
15	上越市	14	789	803	189	33	222	18
16	阿賀野市	2	209	211	74		74	15
17	佐渡市	12	310	322	0	2	2	49
18	魚沼市	14	166	180	15		15	7
19	南魚沼市	3	82	85	62		62	9
20	胎内市	2	134	136	2	38	40	1
21	聖籠町	4	44	48	7		7	1
22	弥彦村	0	5	5	0			
23	田上町	0	88	88	0			
24	阿賀町	1	51	52	25	48	73	8
25	出雲崎町	1	18	19	9		9	1
26	湯沢町	0	16	16	7		7	2
27	津南町	4	249	253	0	4	4	10
28	刈羽村	0	21	21	2		2	1
29	関川村	0	6	6	3		3	18
30	粟島浦村							
合 計		145	5,755	5,900	698	399	1,097	329

令和6年4月1日現在

12 県帰属文化財（県発見分）の譲与一覧

No	遺跡名	遺跡種類	物件名	発見日	認定通知日付	譲与通知日付	譲与先	発見場所	保管場所
1	姫御前遺跡	遺物包含地	【古墳時代】古式土師器12点	H17.5.10	H18.1.31	R5.10.6	糸魚川市教育委員会	糸魚川市東寺町2～3丁目ほか	糸魚川市長者ヶ原考古館
2	姫御前遺跡	遺物包含地	古墳時代・古代土師器148点、中世陶器(珠洲焼)2点、木製品(部材)1点	H17.11.16	H21.4.9	R5.10.6	糸魚川市教育委員会	糸魚川市東寺町2～3丁目ほか	糸魚川市長者ヶ原考古館
3	姫御前遺跡	遺物包含地	【古墳時代】土師器0.5袋、石器(磨石類)1点	H18.7.21	H19.1.16	R5.10.6	糸魚川市教育委員会	糸魚川市東寺町	糸魚川市長者ヶ原考古館
4	姫御前遺跡	遺物包含地	【室町時代】陶磁器・木製品1箱	H18.1.16	H19.3.5	R5.10.6	糸魚川市教育委員会	糸魚川市東寺町1丁目1番地ほか	糸魚川市長者ヶ原考古館
5	姫御前遺跡	遺物包含地	【古墳時代】土師器・須恵器26箱、石製品4箱 【室町時代】陶磁器30箱、木製品40箱、鉄製品・石製品・羽口・鉄滓1箱	H18.8.7	H19.1.16	R5.10.6	糸魚川市教育委員会	糸魚川市東寺町2丁目1番地ほか	糸魚川市長者ヶ原考古館
6	姫御前遺跡	遺物包含地	【弥生後期～古墳前期】弥生土器・土師器107箱、石器・石製品15箱、 【室町時代】陶磁器29箱、石製品5箱、鉄製品2箱、 【古墳時代前期～室町時代】木製品10箱と2槽 【古墳時代前期】土師器6箱、石器・石製品1箱、 建築部材1槽	H20.4.14	H21.1.15	R5.10.6	糸魚川市教育委員会	糸魚川市東寺町1丁目1060-1ほか	糸魚川市長者ヶ原考古館
7	姫御前遺跡	遺物包含地	【室町時代】陶磁器21箱、石製品1箱、鉄製品1箱 【古墳時代前期～室町時代】木製品29箱と7槽	H20.5.8	H21.1.15	R5.10.6	糸魚川市教育委員会	糸魚川市寺町2丁目458番地	糸魚川市長者ヶ原考古館
8	姫御前遺跡	遺物包含地	土師器3箱、石器1箱、陶磁器3.5箱、鉄滓0.5箱、木製品1箱	H24.7.2	H24.9.21	R5.10.6	糸魚川市教育委員会	糸魚川市東寺町2丁目1069-1ほか	糸魚川市長者ヶ原考古館
9	姫御前遺跡	遺物包含地	【古墳時代】土師器0.5箱 【中・近世】土器・陶磁器11箱 【その他】石器・石製品1.5箱、木製品13箱、金属製品(鍛冶関連遺物含む)3箱	H21.5.7	H21.7.22	R5.10.6	糸魚川市教育委員会	糸魚川市南寺町2-2-1ほか	糸魚川市長者ヶ原考古館
10	姫御前遺跡	遺物包含地	【縄文時代】打製石斧1点、貝殻状剥片石器1点 【古墳時代】土師器6点 【中世】珠洲焼8点、土師質土器3点、青磁1点、木製品12点、古銭(紹聖元寶)1点	H20.4.8	H20.7.31	R5.10.6	糸魚川市教育委員会	糸魚川市大字横町・新田・上刈・南寺町	糸魚川市長者ヶ原考古館
11	(糸魚川駅構内)		青磁1点、珠洲焼7点、土師器11点、箸状木製品19点、棒状木製品11点、板状木製品21点、銅製品1点、鉄製品4点、鉄滓2点、羽口1点、炉体片9点、砥石1点	H19.11.12	H20.1.9	R5.10.6	糸魚川市教育委員会	糸魚川市寺町2丁目458番地ほか	糸魚川市長者ヶ原考古館
12	(糸魚川駅構内)		縄文土器1点、古代土師器1点、珠洲焼4点、土師質土器4点、中世播鉢1点、白磁1点、箸状木製品等32点、鉄石英剥片1点	H20.10.3	H21.1.15	R5.10.6	糸魚川市教育委員会	糸魚川市大町1丁目	糸魚川市長者ヶ原考古館
13	三反田遺跡	遺物包含地	【中世】珠洲焼3点、土師質土器2点、焼粘土塊1点、箸状木製品24点	H22.1.18	H22.2.5	R5.10.6	糸魚川市教育委員会	糸魚川市大町1丁目 糸魚川駅構内	糸魚川市長者ヶ原考古館
14	(糸魚川市寺島2丁目地内)		【中世】土師質土器(皿)1点	H21.4.28	H21.6.5	R5.10.6	糸魚川市教育委員会	糸魚川市寺島2丁目	糸魚川市長者ヶ原考古館
15	(寺島2丁目)		【古代】須恵器(甕)1点、 【中世】珠洲焼(播鉢・甕)3点、土師質土器1点	H19.11.22	H20.2.7	R5.10.6	糸魚川市教育委員会	糸魚川市大字寺島2丁目	糸魚川市長者ヶ原考古館
16	(中央・上刈地区)		古式土師器68点、土師器21点、珠洲焼25点、中世土師器38点、中世陶器1点、木製品15点	H19.10.12	H20.2.7	R5.10.6	糸魚川市教育委員会	糸魚川市中央・上刈	糸魚川市長者ヶ原考古館