

森林・林業の主要指標

区分	単位	新潟県	十日町市	魚沼市	南魚沼市	南魚沼郡 湯沢町	中魚沼郡 津南町	管内計	対県 シェア
面積	㊦	1,258,388	59,039	94,676	58,455	35,729	17,021	264,920	21.1%
人口	人	2,076千人	44,924	31,285	51,153	7,544	8,009	142,915	6.9%
林野面積	㊦	857,614	39,511	82,867	44,232	32,950	10,934	210,494	24.5%
(林野率)	%	68.2%	66.9%	87.5%	75.7%	92.2%	64.2%	79.5%	
民有林面積	㊦	566,378	31,846	51,949	24,930	7,578	8,784	125,087	22.1%
国有林面積	㊦	291,236	7,666	30,918	19,302	25,372	2,150	85,408	29.3%
民有林保安林面積	㊦	165,945	6,620	29,148	13,808	1,224	1,766	52,566	31.7%
民有林保安林率	%	29.3	20.8	56.1	55.4	16.2	20.1	42.0	
民有林人工林面積	㊦	140,617	8,996	5,347	5,174	1,702	3,274	24,493	17.4%
民有林人工林率	%	24.8	28.2	10.3	20.8	22.5	37.3	19.6	
民有林林道延長	km	3,049	165	196	102	15	52	530	17.4%
林内道路延長	km	8,947	709	621	265	79	182	1,855	20.7%
林内道路密度	m/ha	15.8	22.3	12.0	10.6	10.4	20.9	14.9	
素材生産量	m ³	258,500	7,007	2,984	16,096	5,128	1,325	32,541	12.6%
製材工場数	工場	129	10	5	3	1	2	16	12.4%
森林組合数	組合	22	1	2	1	0	1	5	22.7%
組合員数	人	45,893	2,480	927	2,702		1,370	7,479	16.3%
作業班員数	人	313	14	19	26		6	65	20.8%
生産森林組合数	組合	133	16	1	5	0	7	29	21.8%
林家戸数	戸	23,117	1,714	845	619	158	411	3,747	16.2%
きのこ生産量	t	96,190	16,058	1	44,378	525	1,701	62,663	65.1%
きのこ生産者数	人	305	23	2	24	1	20	70	23.0%

資料 ○人口：県統計(R7.7.1現在)

○林道・道路：林政課調査(R5年度末)

○製材工場：令和4年木材統計及び

木材・製材業者登録名簿(R5.4.1)

○林家戸数：2020年世界農林業センサス

○森林組合作業班員数は、主として伐出・造林作業に従事する労働者数のみ集計している

○面積、林野面積・保安林：R6年度変更地域森林計画書

○素材生産量：R6素材生産量

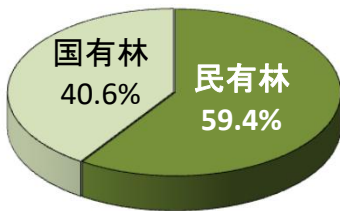
○森林組合関係：R5森林組合の現状

○きのこ生産量及び生産者数：R5年次特用林産物生産統計

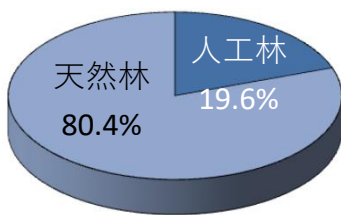
森林の現況

- 森林面積は210,494haで、新潟県全体の24.5%を占めています。林野率は8割で、県平均（7割）を上回る緑豊かな地域です。
- 森林の6割（125,087ha）が民有林です。民有林の人工林率は19.6%（24,493ha）で、県平均（24.8%）より低い水準にあります。
- スギ人工林の林齢のピークは46~50年生で、主伐期となる46年生以上の森林は77%となっています。総蓄積は9,060千m³、1ha当たりの蓄積は378m³（県平均487m³）となっています。

森林の内訳



民有林人工林率

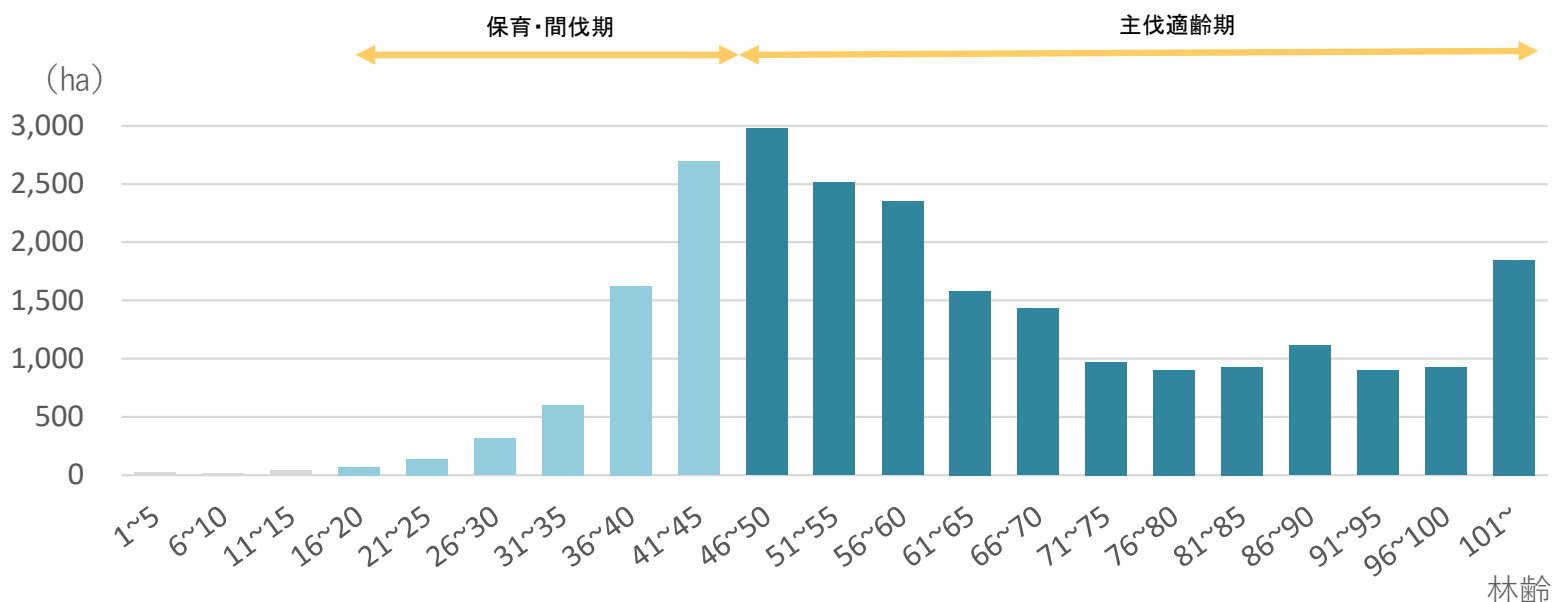


R6年度樹立地域森林計画書



管内のスギ人工林(南魚沼市大崎)

魚沼地域の人工林の林齢構成



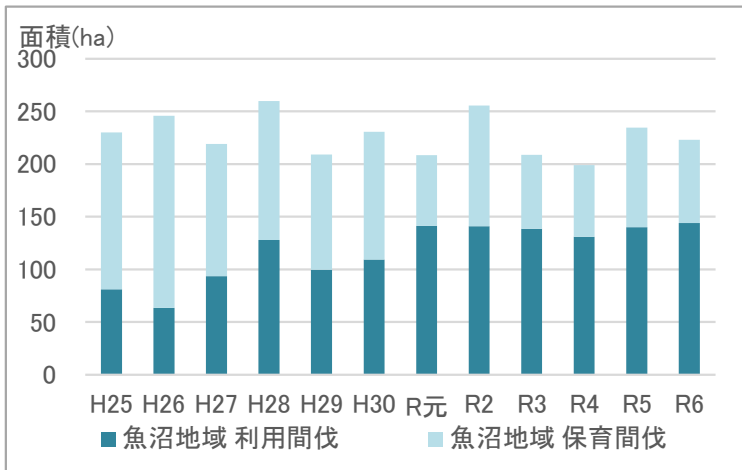
R6年度樹立地域森林計画書

林齢

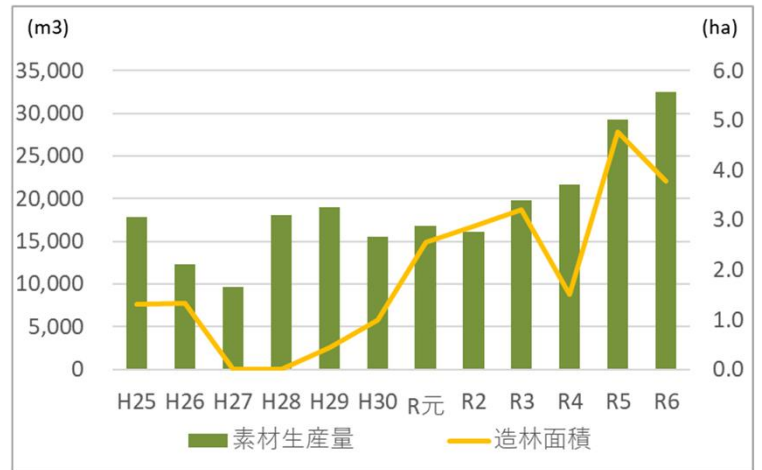
循環施業の推進

- 県では令和4年3月に「新潟県森林・林業基本戦略」を策定し、充実してきたスギ人工林資源を「伐って、使って、植える」循環型林業の確立を目指しています。
- 間伐等の適正な森林整備・保全と適切な循環利用は、森林の有する多面的機能の持続的な発揮につながります。

間伐面積(魚沼地域)



素材生産量と造林面積(魚沼地域)



項目		H25	H26	H27	H28	H29	H30	R元	R2	R3	R4	R5	R6
素材生産量	魚沼地域	17,867	12,351	9,618	18,131	19,022	15,540	16,774	16,126	19,801	21,657	29,226	32,541
	新潟県	124,000	140,000	87,000	152,000	162,000	175,000	209,000	195,000	210,000	235,600	244,200	258,500
	割合	14%	9%	11%	12%	12%	9%	8%	8%	9%	9%	12%	12%
間伐面積	魚沼地域 保育間伐	149	182	126	132	110	121	67	115	70	68	95	79
	魚沼地域 利用間伐	81	64	94	128	100	109	141	141	138	131	140	144
	新潟県	2,139	1,926	2,056	1,856	1,400	1,515	1,461	1,554	1,524	1,382	1,322	1,538
	割合	11%	13%	11%	14%	15%	15%	14%	16%	14%	14%	18%	15%
造林面積	魚沼地域	1.3	1.3	0.0	0.0	0.4	1.0	2.6	2.9	3.2	1.5	4.8	3.8
	新潟県	34.7	33.1	25.0	18.8	17.8	26.2	17.9	16.6	16.6	18.4	39.0	56.9
	割合	4%	4%	0%	0%	2%	4%	14%	17%	19%	8%	12%	7%



少花粉スギの植栽(津南町)

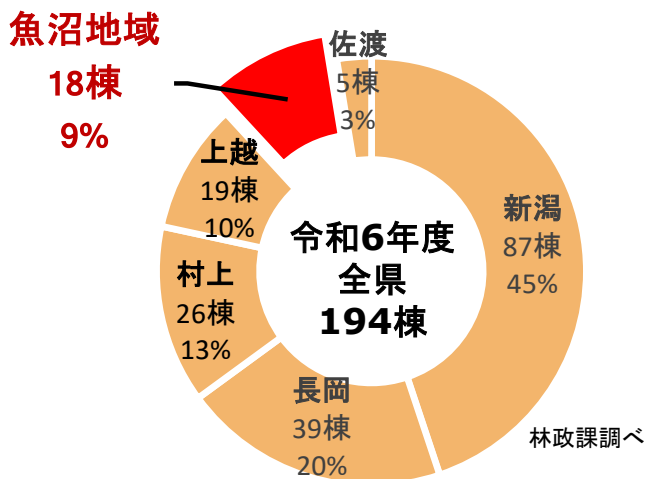


スギの主伐(魚沼市)

県産材利用の推進

- 生産された木材は、地元製材所をはじめ、合板工場などに利用されています
- 新築木造住宅の約1割が県の家づくり事業を活用し、県産材を利用して建てられています。

新潟県産材の家づくり事業建築棟数



県産材住宅(家づくり事業)



新潟県文化祭2024(越後妻有文化ホール)

年度	R2	R3	R4	R5	R6
県産材住宅 (家づくり事業)棟数	38	35	30	14	18
県産材使用量	593	535	515	229	369
魚沼地域住宅 (木造)着工数	401	342	321	262	277
県産材住宅割合	9%	10%	9%	5%	6%

森林・林業教育の取組

- 子どもや学生を対象に、緑の学校や、出前授業などを実施しています。



森林調査体験(水沢中学校)

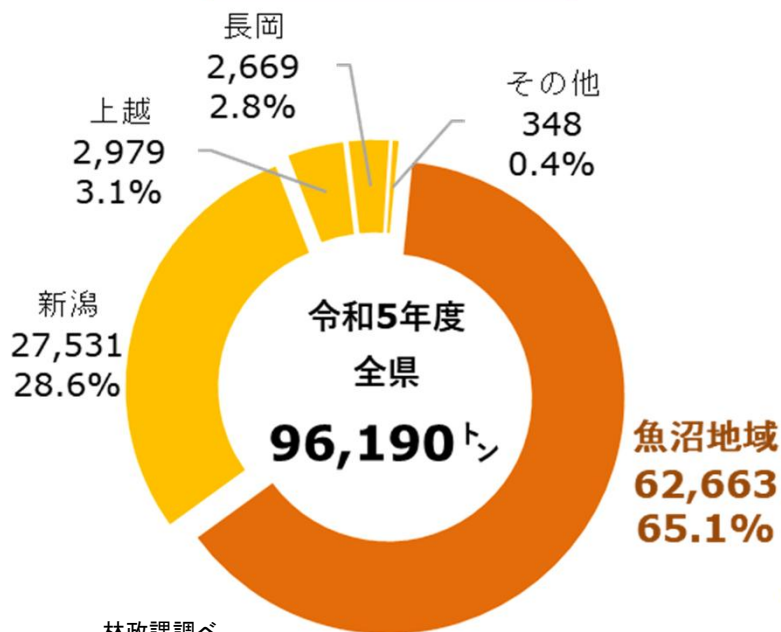


地域での木育(津南町森林組合)

魚沼きのこ

- 本県は、年間きのこ生産量10万トに及ぶ、全国第2位のきのこ産地です。
- うち魚沼地域は62,663トで、県内生産量65%を占め、一大産地となっています。
- 生産者等で組織する「魚沼きのこ・山菜振興協議会」を中心に、魚沼きのこのブランド力強化・定着に向け、「魚沼きのこGAP認証」の推進や普及宣伝活動に取り組んでいます。

きのこ生産量



きのこ釣りゲーム(魚沼市)

林道事業

- 魚沼地域の路線数は計201路線、総延長529,757mで、うち63.9%が舗装済みです。

市町別林道現況表

市町	路線数	総延長 (m)	林道密度 (m/ha)	舗装延長 (m)	舗装率 (%)
十日町市	45	164,782	5.2	122,151	74.1
魚沼市	81	196,025	3.8	124,303	63.4
南魚沼市	49	101,929	4.1	52,877	51.9
湯沢町	8	15,343	2.0	5,581	36.4
津南町	18	51,678	5.9	33,446	64.7
計	201	529,757	4.3	338,358	63.9

※ 林業専用道、軽車道を含む

令和5年度末 林政課調べ



林道君沢線(南魚沼市)

治山事業

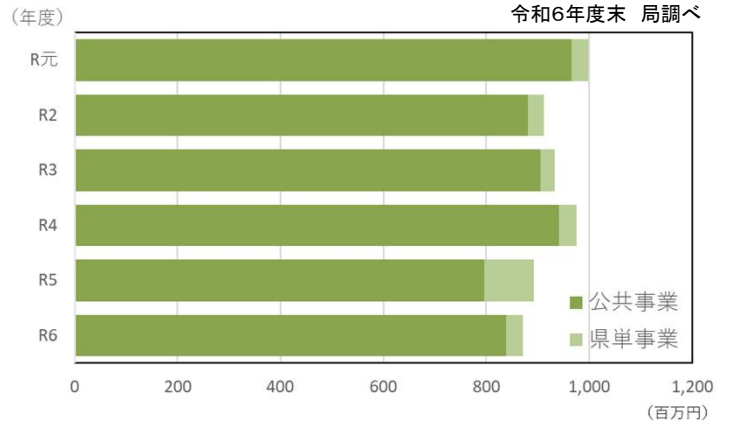
- 人家や公共施設等の保全対象を考慮し、緊急性の高い箇所から計画的に治山事業を実施しています。令和6年度は、32箇所を整備しました。
- 既存施設の老朽化対策として、施設点検や機能強化工事にも取り組んでいます。

治山事業の年度別実績

(単位:百万円)

年度	公共事業	県単事業	計
R元	966	34	999
R2	881	31	913
R3	906	28	934
R4	942	34	975
R5	797	96	893
R6	839	32	871

令和6年度末 局調べ



緊急予防治山事業・流路工(南魚沼市大月)

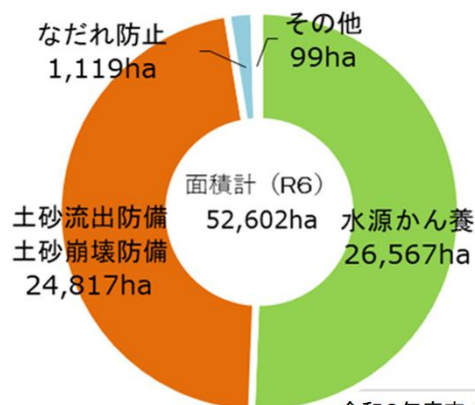


流域保全総合治山事業・谷止工(十日町市八箇南沢)

保安林

- 魚沼地域の民有林は、面積の42%が保安林(52,602ha)に指定されており、県平均(29%)を上回っています。
- 特に、なだれ防止保安林は、県内の半数近い面積が魚沼地域に分布しています。

保安林(民有林)の種別面積



なだれ防止保安林(十日町市小出)

山地災害危険地区 ・ なだれ危険箇所

- 魚沼地域の山地災害危険地区は1,177箇所、県全体の19%を占めています。
- また、なだれ危険箇所が多く、県全体4割の箇所が魚沼地域に分布しています。

市町別 山地災害危険地区・なだれ危険箇所の箇所数

区分	山腹崩壊危険地区	地すべり危険地区	崩壊土砂流出	危険地区合計	なだれ危険箇所
十日町市	98	72	192	362	289
魚沼市	96	27	238	361	155
南魚沼市	86	19	197	302	70
湯沢町	12	7	49	68	21
津南町	26	8	50	84	50
局計	318	133	726	1,177	585
県計	2,572	572	2,992	6,136	1,447

令和6年度末 治山課調べ



地元住民への周知活動
(南魚沼市)

地すべり防止区域

- 魚沼地域の地すべり防止区域は7,347haで、県全体の23%を占めています。
- 特に、十日町市に多く、県全体の17%が分布しています。

市町別 地すべり防止区域の面積

区分	地区数	面積 (ha)	面積比率 (ha)
十日町市	43	5,472.88	17.0%
魚沼市	15	1,241.55	3.9%
南魚沼市	8	386.13	1.2%
湯沢町	0	0.00	0.0%
津南町	4	246.81	0.8%
局計	70	7,347.37	22.9%
県計	358	32,106.56	100.0%

令和6年度末 治山課調べ



地すべり災害 H23春、人家半分が40m移動した。
H28復旧 (防止区域名:中尾)

〒949-6680 新潟県南魚沼市六日町960

新潟県南魚沼地域振興局 農林振興部

林業振興課 (電話: 025-772-8262)

森林施設課 (電話: 025-772-8261)