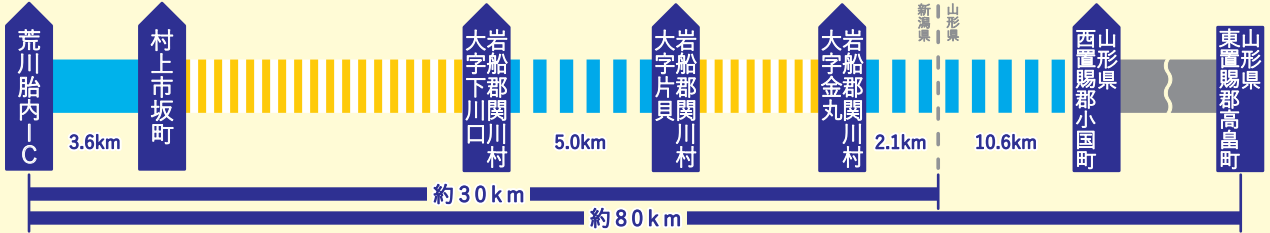


# 高規格道路（地域高規格道路）の概要

## 新潟山形南部連絡道路

候補路線指定	H6.12.16	計画路線指定	H6.12.16	路線機能	交流
--------	----------	--------	----------	------	----

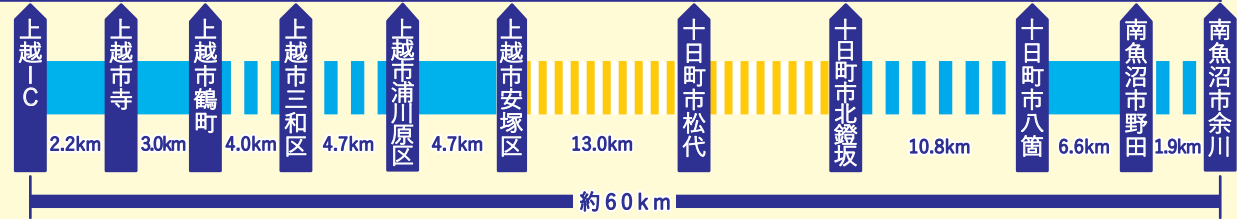
区間名	国道113号荒川道路	未指定区間	国道113号鷹ノ巣道路	未指定区間	国道113号小国道路
事業主体	国土交通省		国土交通省		国土交通省
調査	H8.8.30		H7.8.23		H11.12.17
整備	H11.12.17		H8.8.30		H31.3.29
供用開始	H21.3.21				



## 上越魚沼地域振興快速道路

候補路線指定	H6.12.16	計画路線指定	H6.12.16	路線機能	交流
--------	----------	--------	----------	------	----

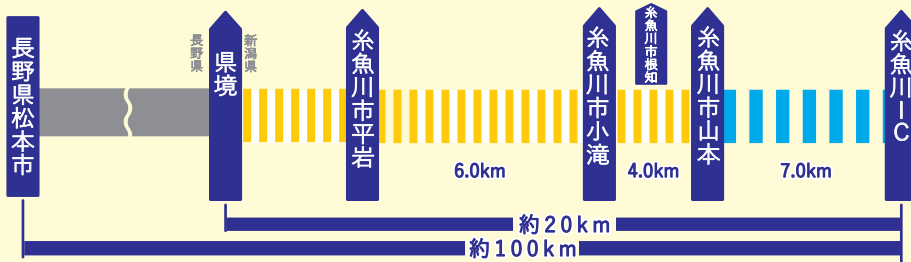
区間名	国道18号上野バイパス	国道253号上越三和道路	国道253号三和安塚道路	—	未指定区間	国道253号十日町道路	国道253号八箇峠道路
事業主体	国土交通省	国土交通省	新潟県	—		国土交通省	国土交通省
調査	—	H7.8.23	H7.8.23	H7.8.23		H8.8.30	H8.8.30
整備	H10.12.18	H10.12.18	H8.8.30	—		H31.3.29	H9.9.10
供用開始	H11.12.22	H31.3.24	—	H22.3.13	—	—	H29.11.25



## 松本糸魚川連絡道路

候補路線指定	H6.12.16	計画路線指定	H10.6.16	路線機能	交流
--------	----------	--------	----------	------	----

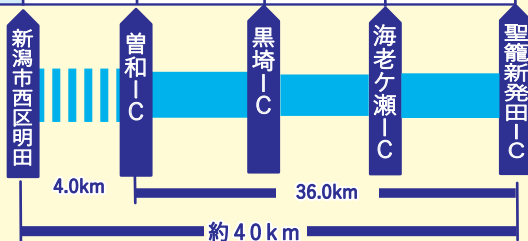
区間名	—	—	—	国道148号松糸・今井道路
事業主体	—	—	—	新潟県
調査	—	—	H11.12.17	H17.3.25
整備	—	—	—	H31.3.29



## 新潟東西道路

候補路線指定		計画路線指定	H10.6.16	路線機能	連携
--------	--	--------	----------	------	----

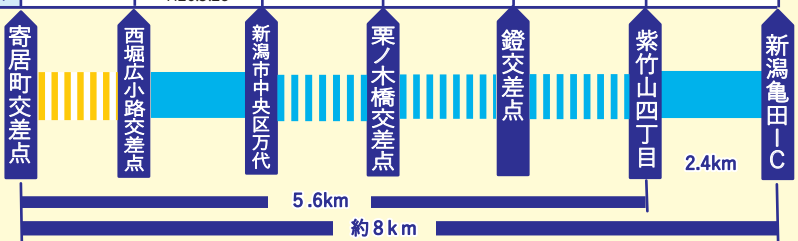
区間名	新潟西道路	新潟西バイパス	新潟バイパス	新新バイパス
事業主体	国土交通省	国土交通省	国土交通省	国土交通省
調査	H19.3.30	—	—	—
整備	H31.3.29	H10.12.18	H10.12.18	H10.12.18
供用開始	—	H18.12.22	S60.12.10	H14.5.26



## 新潟南北道路

候補路線指定		計画路線指定	H6.12.16	路線機能	連結
--------	--	--------	----------	------	----

区間名	未事業化	万代橋下流橋	沼垂道路	栗ノ木道路	紫竹山道路	亀田バイパス
事業主体	—	国土交通省	国土交通省	国土交通省	国土交通省	国土交通省
調査	—	—	H7.8.23	H7.8.23	H7.8.23	—
整備	—	H7.4.28	R4.3.29	H19.3.30	H23.4.1	H7.4.28
供用開始	—	H26.3.28	—	—	—	S58.11.30



# 高速自動車国道の概要

